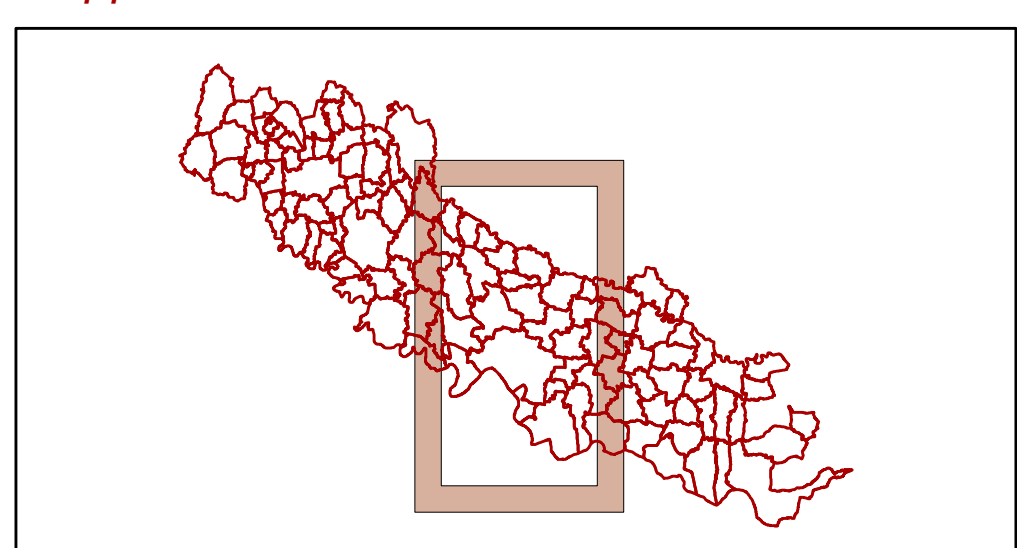


Area Gestione del Territorio  
Settore Pianificazione Territoriale e Trasporti

## Piano Territoriale di Coordinamento Provinciale

### G) Carta per la gestione degli ambiti agricoli strategici

adottato con D.C.P. n°65 del 30/07/2013  
approvato con D.C.P. n°113 del 23/12/2013








1:25000





dicembre 2013

Le coordinate piane sono espresse nel sistema Gauss-Boaga

#### LEGENDA

-  confini parchi regionali
-  confini PLIS
-  confini riserve naturali, SIC e ZPS
-  confini dei comuni della provincia di Cremona
-  corpi idrici

#### MODALITA' DI GESTIONE DEGLI AMBITI DESTINATI ALL'ATTIVITA' AGRICOLA DI INTERESSE STRATEGICO:

- (comma 1 art. 19 bis Normativa)  
L.R. 12/2005 art. 15 cc. 4 e 5; art. 18 c. 2
-  **Procedure di gestione: la gradualità**  
ambiti destinati all'attività agricola di interesse strategico da ridefinire in PGT (art. 19 bis c. 2 ed art. 34 c. 1 Normativa)
  -  **Procedure di gestione: la flessibilità**  
ambiti destinati all'attività agricola di interesse strategico (art. 19 bis c. 3; art. 34 cc. 1 e 2; art. 40 Normativa)