













# Schema di assetto del progetto di tutela e valorizzazione del territorio Casalasco

-  Aree urbanizzate
- Emergenze storico-culturali**
  -  Centri storici di pregio
  -  Beni culturali
- Emergenze ecologico-ambientali e paesaggistiche**
  -  Fiume Po
  -  Elementi della Rete Natura 2000
  -  PLIS "Golena del Po"
  -  PLIS "Golena del Po" istituito
- Rete ecologica**
  -  Corridoi della rete ecologica provinciale
  -  Areali della rete ecologica provinciale
- Direttrici e connessioni**
  -  Attracchi fluviali
  -  Percorso ciclabile della golena del Po
  -  Direttrici di sviluppo dei percorsi cicloturistici con valenza naturalistica

