




REGIONE LOMBARDIA

CENSIMENTO DEGLI ALBERI MONUMENTALI

Scheda di rilevamento



n° scheda 1

data rilievo 25-ott-05

LOCALIZZAZIONE GEOGRAFICA

Localizzazione

Comune Pizzighettone Provincia Cremona Località

indirizzo percorso dalla statale prendere per cascina pirolo III dopo un centinaio di metri sulla ds Adda morta sulla cui riva diversi ontani

Ubicazione

sez_CTR C7c4 quota 45 m slm.

GB_Est 1563032 esposizione est

GB_Nord 5002572 pendenza media bassa

NCT_Comune NCT_Foglio NCT_Mappale

Ambiente extraurbano bosco ripariale Ambiente urbano

Extraurbano altro

Identificazione della proprietà

Tipo proprietà privata

Estremi proprietà pubblica

TASSONOMIA E CARATTERE DEL RILEVAMENTO

genere e specie Alnus glutinosa nome volgare/dialettale ontano, ogn arbusto

varietà, cultivar, ... carattere rilevamento gruppo n°esemplar 5

note

QUADRO ASPETTI DI MONUMENTALITA'

monumentalità architettonica no note

monumentalità paesaggistica si

monumentalità storica no

monumentalità forma si

monumentalità rarità botanica no



REGIONE LOMBARDIA
CENSIMENTO DEGLI ALBERI MONUMENTALI
Scheda di rilevamento



DESCRIZIONE FISIONOMICA

tronco monocormico portamento arboreo n°fusti (solo se policormico) 0
circonferenza a petto d'uomo (cm) 270 Circonferenze altri fusti (solo se policormico)
altezza (m) 24 misurata stimata età stimata (anni) <100
diametro chioma (m) 10 forma chioma piramidale carattere chioma naturaliforme altezza 1°palco (m) 3

QUADRO VEGETATIVO

vigore vegetativo buono seccume incipiente microfillia assente riscoppi assente

QUADRO STRUTTURALE

aspetto app. radicale buono aspetto chioma buono ferita fusto note
aspetto colletto buono aspetto branche buono
aspetto fusto medio

QUADRO FITOSANITARIO

infestazioni quali dove
 infezioni quali dove
 carpofori quali dove

Valutazione qualitativa del quadro fitosanitario:

QUADRO INTERVENTI EFFETTUATI

Tipologia e localizzazione
 potatura
 consolidamenti
 ancoraggi
 Altro

INFORMAZIONI TERRENO

terreno inerbito
caratteristiche debolmente compattato



REGIONE LOMBARDIA
CENSIMENTO DEGLI ALBERI MONUMENTALI
Scheda di rilevamento



n° scheda 2

data rilievo 01-giu-04

LOCALIZZAZIONE GEOGRAFICA

Localizzazione

Comune Gabbioneta-Binanuova Provincia Cremona Località Menabò
indirizzo S.P. 33 percorso

Ubicazione

sez_CTR D7b3 quota 47 m slm.
GB_Est 1592670 esposizione
GB_Nord 5008200 pendenza media lieve
NCT_Comune NCT_Foglio NCT_Mappale

Ambiente extraurbano incolto Ambiente urbano
Extraurbano altro incolto a margine di strada

Identificazione della proprietà

Tipo proprietà pubblica
Estremi proprietà pubblica Provincia di Cremona

TASSONOMIA E CARATTERE DEL RILEVAMENTO

genere e specie Ulmus minor nome volgare/dialettale olmo campestre/ulmesiin arbusto
varietà, cultivar, ... carattere rilevamento albero singolo n°esemplar 1
note

QUADRO ASPETTI DI MONUMENTALITA'


monumentalità architettonica no note
monumentalità paesaggistica si
monumentalità storica no
monumentalità forma no
monumentalità rarità botanica no



REGIONE LOMBARDIA

CENSIMENTO DEGLI ALBERI MONUMENTALI

Scheda di rilevamento



DESCRIZIONE FISIONOMICA

tronco monocormico portamento arboreo n°fusti (solo se policormico)

circonferenza a petto d'uomo (cm) 245 Circonferenze altri fusti (solo se policormico)

altezza (m) 22 misurata stimata età stimata (anni) <100

diametro chioma (m) 14 forma chioma espanso carattere chioma naturaliforme altezza 1°palco (m) 0

QUADRO VEGETATIVO

vigore vegetativo buono seccume incipiente microfillia assente riscoppi assente

QUADRO STRUTTURALE

aspetto app. radicale buono aspetto chioma medio note

aspetto colletto buono aspetto branche buono

aspetto fusto buono

QUADRO FITOSANITARIO

infestazioni quali dove

infezioni quali dove

carpofori quali dove

Valutazione qualitativa del quadro fitosanitario:

QUADRO INTERVENTI EFFETTUATI

Tipologia e localizzazione

potatura

consolidamenti

ancoraggi

Altro

INFORMAZIONI TERRENO

terreno inerbito

caratteristiche debolmente compattato



REGIONE LOMBARDIA
CENSIMENTO DEGLI ALBERI MONUMENTALI
Scheda di rilevamento



n° scheda 3

data rilievo 01-giu-04

LOCALIZZAZIONE GEOGRAFICA

Localizzazione

Comune Corte de Frati Provincia Cremona Località Alfiano Vecchio

indirizzo percorso

Ubicazione

sez_CTR D7a2 quota 45 m slm.

GB_Est 1587750 esposizione

GB_Nord 5010350 pendenza media media

NCT_Comune NCT_Foglio NCT_Mappale

Ambiente extraurbano incolto Ambiente urbano

Extraurbano altro scarpata morfologica

Identificazione della proprietà

Tipo proprietà privata

Estremi proprietà pubblica

TASSONOMIA E CARATTERE DEL RILEVAMENTO

genere e specie Prunus avium nome volgare/dialettale ciliegio selvatico/sarees arbusto

varietà, cultivar, ... carattere rilevamento albero singolo n°esemplar 1

note

QUADRO ASPETTI DI MONUMENTALITA'

monumentalità architettonica no note

monumentalità paesaggistica si

monumentalità storica no

monumentalità forma no

monumentalità rarità botanica no



REGIONE LOMBARDIA
CENSIMENTO DEGLI ALBERI MONUMENTALI
Scheda di rilevamento



DESCRIZIONE FISIONOMICA

tronco monocormico portamento arboreo n°fusti (solo se policormico)
circonferenza a petto d'uomo (cm) 258 Circonferenze altri fusti (solo se policormico)
altezza (m) 18 misurata stimata età stimata (anni) <100
diametro chioma (m) 19 forma chioma espanso carattere chioma naturaliforme altezza 1°palco (m) 0

QUADRO VEGETATIVO

vigore vegetativo buono seccume incipiente microfillia assente riscoppi assente

QUADRO STRUTTURALE

aspetto app. radicale buono aspetto chioma medio note presenza di rami secchi o con apici spezzati
aspetto colletto buono aspetto branche buono
aspetto fusto medio

QUADRO FITOSANITARIO

infestazioni quali dove
 infezioni quali Tracce di gommosi (forse in via di reg) dove tronco
 carpofori quali dove

Valutazione qualitativa del quadro fitosanitario:

QUADRO INTERVENTI EFFETTUATI

Tipologia e localizzazione
 potatura
 consolidamenti
 ancoraggi
 Altro

INFORMAZIONI TERRENO

terreno inerbito
caratteristiche debolmente compattato



REGIONE LOMBARDIA

CENSIMENTO DEGLI ALBERI MONUMENTALI

Scheda di rilevamento



n° scheda 4

data rilievo 01-giu-04

LOCALIZZAZIONE GEOGRAFICA

Localizzazione

Comune Cremona Provincia Cremona Località Cremona

indirizzo via XX settembre 37 percorso

Ubicazione

sez_CTR D7a5 quota 41 m slm.

GB_Est 158092 esposizione

GB_Nord 4998300 pendenza media bassa

NCT_Comune NCT_Foglio NCT_Mappale

Ambiente extraurbano Ambiente urbano area verde privata

Extraurbano altro

Identificazione della proprietà

Tipo proprietà privata

Estremi proprietà pubblica

TASSONOMIA E CARATTERE DEL RILEVAMENTO


genere e specie Platanus x hybrida nome volgare/dialettale platano/plàten arbusto

varietà, cultivar, ... carattere rilevamento gruppo n°esemplar 1

note gruppo composto da un platano, un tiglio e tre ippocastani

QUADRO ASPETTI DI MONUMENTALITA'


monumentalità architettonica	si	note	pianta di circa 200 anni che evidenzia un caratteristico ingrossamento della base
monumentalità paesaggistica	no		
monumentalità storica	no		
monumentalità forma	si		
monumentalità rarità botanica	no		



REGIONE LOMBARDIA

CENSIMENTO DEGLI ALBERI MONUMENTALI

Scheda di rilevamento



DESCRIZIONE FISIONOMICA

tronco monocormico portamento arboreo n°fusti (solo se policormico)

circonferenza a petto d'uomo (cm) 750 Circonferenze altri fusti (solo se policormico)

altezza (m) 25 misurata stimata età stimata (anni) tra 100 e 200

diametro chioma (m) 22 forma chioma espanso carattere chioma naturaliforme altezza 1°palco (m) 0

QUADRO VEGETATIVO

vigore vegetativo medio seccume incipiente microfillia assente riscoppi presente

QUADRO STRUTTURALE

aspetto app. radicale buono aspetto chioma medio note

aspetto colletto buono aspetto branche medio

aspetto fusto buono

QUADRO FITOSANITARIO

infestazioni quali dove

infezioni quali dove

carpofori quali dove

Valutazione qualitativa del quadro fitosanitario:

QUADRO INTERVENTI EFFETTUATI

Tipologia e localizzazione

potatura

consolidamenti

ancoraggi

Altro

INFORMAZIONI TERRENO

terreno inerbito

caratteristiche debolmente compattato



REGIONE LOMBARDIA
CENSIMENTO DEGLI ALBERI MONUMENTALI
Scheda di rilevamento



n° scheda 5

data rilievo 29-ago-05

LOCALIZZAZIONE GEOGRAFICA

Localizzazione

Comune Stagno Lombardo Provincia Cremona Località Cascina Lago Scuro
indirizzo Cascina Lago Scuro percorso Arrivando da Cremona sulla sn. 1 km. prima di entrare nell'abitato

Ubicazione

sez_CTR D8a1 quota 35 m slm.
GB_Est 1586017 esposizione sud
GB_Nord 4993045 pendenza media
NCT_Comune NCT_Foglio NCT_Mappale

Ambiente extraurbano altro Ambiente urbano
Extraurbano altro Parco

Identificazione della proprietà

Tipo proprietà privata
Estremi proprietà pubblica

TASSONOMIA E CARATTERE DEL RILEVAMENTO

genere e specie Cedrus libani nome volgare/dialettale arbusto
varietà, cultivar, ... carattere rilevamento albero singolo n°esemplar 1
note

QUADRO ASPETTI DI MONUMENTALITA'

monumentalità architettonica no note
monumentalità paesaggistica no
monumentalità storica no
monumentalità forma si
monumentalità rarità botanica no



REGIONE LOMBARDIA
CENSIMENTO DEGLI ALBERI MONUMENTALI
Scheda di rilevamento



DESCRIZIONE FISIONOMICA

tronco monocormico portamento arboreo n°fusti (solo se policormico) 0

circonferenza a petto d'uomo (cm) 500 Circonferenze altri fusti (solo se policormico)

altezza (m) 28 misurata stimata età stimata (anni) tra 100 e 200

diametro chioma (m) 18 forma chioma colonnare carattere chioma naturaliforme altezza 1°palco (m) 12

QUADRO VEGETATIVO

vigore vegetativo buono seccume incipiente microfillia assente riscoppi assente

QUADRO STRUTTURALE

aspetto app. radicale buono aspetto chioma buono note

aspetto colletto buono aspetto branche buono

aspetto fusto buono

QUADRO FITOSANITARIO

infestazioni quali dove

infezioni quali dove

carpofori quali dove

Valutazione qualitativa del quadro fitosanitario:

QUADRO INTERVENTI EFFETTUATI

Tipologia e localizzazione

potatura

consolidamenti

ancoraggi

Altro

INFORMAZIONI TERRENO

terreno inerbito

caratteristiche debolmente compattato



REGIONE LOMBARDIA
CENSIMENTO DEGLI ALBERI MONUMENTALI
Scheda di rilevamento



n° scheda 6

data rilievo 17-ott-05

LOCALIZZAZIONE GEOGRAFICA

Localizzazione

Comune Crema Provincia Cremona Località Vergonzana

indirizzo percorso da Crema dz. Izano, sulla ds entrando nella frazione Vergonzana, proseguire oltre la Chiesa è l'ultim casa, poi iniziano i campi

Ubicazione

sez_CTR C6c5 quota 75 m slm.

GB_Est 1557034 esposizione ovest

GB_Nord 5022758 pendenza media

NCT_Comune NCT_Foglio NCT_Mappale

Ambiente extraurbano altro Ambiente urbano

Extraurbano altro parco

Identificazione della proprietà

Tipo proprietà privata

Estremi proprietà pubblica

TASSONOMIA E CARATTERE DEL RILEVAMENTO

genere e specie Carpinus betulus nome volgare/dialettale carpino arbusto

varietà, cultivar, ... carattere rilevamento albero singolo n°esemplar 0

note è quasi "appoggiato" alla ghiacciaia

QUADRO ASPETTI DI MONUMENTALITA'

monumentalità architettonica si note

monumentalità paesaggistica no

monumentalità storica no

monumentalità forma si

monumentalità rarità botanica no



REGIONE LOMBARDIA
CENSIMENTO DEGLI ALBERI MONUMENTALI
Scheda di rilevamento



DESCRIZIONE FISIONOMICA

tronco monocormico portamento arboreo n°fusti (solo se policormico) 0
circonferenza a petto d'uomo (cm) 330 Circonferenze altri fusti (solo se policormico)
altezza (m) 20 misurata stimata età stimata (anni) <100
diametro chioma (m) 10 forma chioma espanso carattere chioma naturaliforme altezza 1°palco (m) 3

QUADRO VEGETATIVO

vigore vegetativo buono seccume incipiente microfillia assente riscoppi assente

QUADRO STRUTTURALE

aspetto app. radicale buono aspetto chioma buono note grande taglio al castello, edera
aspetto colletto buono aspetto branche medio
aspetto fusto medio

QUADRO FITOSANITARIO

infestazioni quali dove
 infezioni quali dove
 carpofori quali dove

Valutazione qualitativa del quadro fitosanitario:

QUADRO INTERVENTI EFFETTUATI

Tipologia e localizzazione
 potatura contenimento
 consolidamenti
 ancoraggi
 Altro

INFORMAZIONI TERRENO


terreno inerbito
caratteristiche debolmente compattato



REGIONE LOMBARDIA

CENSIMENTO DEGLI ALBERI MONUMENTALI

Scheda di rilevamento



n° scheda 7

data rilievo 14-ott-05

LOCALIZZAZIONE GEOGRAFICA

Localizzazione

Comune Sergnano Provincia Cremona Località Gavazzoli

indirizzo C.na Gavazzoli di sotto percorso da pianengo per sergnano al rondò diritto, quindi la prima a ds, la seconda cascina. La pianta è nell'interno della cascina

Ubicazione

sez_CTR C6b4 quota 85 m slm.

GB_Est 1554203 esposizione sud

GB_Nord 5029155 pendenza media

NCT_Comune NCT_Foglio NCT_Mappale

Ambiente extraurbano altro Ambiente urbano

Extraurbano altro parco

Identificazione della proprietà

Tipo proprietà privata Estremi proprietà pubblica

TASSONOMIA E CARATTERE DEL RILEVAMENTO

genere e specie Dyospiros lotus nome volgare/dialettale falso loto arbusto

varietà, cultivar, ... carattere rilevamento gruppo n°esemplar 2

note

QUADRO ASPETTI DI MONUMENTALITA'

monumentalità architettonica no note

monumentalità paesaggistica no

monumentalità storica no

monumentalità forma si

monumentalità rarità botanica si



REGIONE LOMBARDIA
CENSIMENTO DEGLI ALBERI MONUMENTALI
Scheda di rilevamento



DESCRIZIONE FISIONOMICA

tronco policormico portamento arboreo n°fusti (solo se policormico) 2
circonferenza a petto d'uomo (cm) 140 Circonferenze altri fusti (solo se policormico) 120
altezza (m) 13 misurata stimata età stimata (anni) <100
diametro chioma (m) 12 forma chioma espanso carattere chioma naturaliforme altezza 1°palco (m) 0

QUADRO VEGETATIVO

vigore vegetativo buono seccume assente microfillia assente riscoppi assente

QUADRO STRUTTURALE

aspetto app. radicale buono aspetto chioma buono edera note
aspetto colletto buono aspetto branche buono
aspetto fusto buono

QUADRO FITOSANITARIO

infestazioni quali dove
 infezioni quali dove
 carpofori quali dove

Valutazione qualitativa del quadro fitosanitario:

QUADRO INTERVENTI EFFETTUATI

Tipologia e localizzazione
 potatura
 consolidamenti
 ancoraggi
 Altro

INFORMAZIONI TERRENO


terreno inerbito
caratteristiche debolmente compattato



REGIONE LOMBARDIA

CENSIMENTO DEGLI ALBERI MONUMENTALI

Scheda di rilevamento



n° scheda 8

data rilievo 01-giu-04

LOCALIZZAZIONE GEOGRAFICA

Localizzazione

Comune Rivarolo del Re Provincia Cremona Località Villa Longari Ponzzone Pietro
indirizzo via Longari Ponzzone percorso

Ubicazione

sez_CTR D8e2 quota 25 m slm.
GB_Est 1615705 esposizione ovest
GB_Nord 4987013 pendenza media lieve
NCT_Comune NCT_Foglio NCT_Mappale
Ambiente extraurbano Ambiente urbano area verde privata
Extraurbano altro

Identificazione della proprietà

Tipo proprietà privata
Estremi proprietà pubblica

TASSONOMIA E CARATTERE DEL RILEVAMENTO

genere e specie Fraxinus oxycarpa nome volgare/dialettale frassino ossifillo/fràsen arbusto
varietà, cultivar, ... carattere rilevamento albero singolo n°esemplar 1
note il giardino all'inglese, impiantato attorno al 1830/1840, contiene altri esemplari della specie, alcuni di notevoli dimensioni

QUADRO ASPETTI DI MONUMENTALITA'

monumentalità architettonica si note individuo estremamente slanciato
monumentalità paesaggistica no
monumentalità storica no
monumentalità forma si
monumentalità rarità botanica no



REGIONE LOMBARDIA

CENSIMENTO DEGLI ALBERI MONUMENTALI

Scheda di rilevamento



DESCRIZIONE FISIONOMICA

tronco monocormico portamento arboreo n°fusti (solo se policormico) 0
circonferenza a petto d'uomo (cm) 350 Circonferenze altri fusti (solo se policormico)
altezza (m) 40 misurata stimata età stimata (anni) <100
diametro chioma (m) 12 forma chioma espanso carattere chioma naturaliforme altezza 1°palco (m) 15

QUADRO VEGETATIVO

vigore vegetativo buono seccume incipiente microfillia assente riscoppi assente

QUADRO STRUTTURALE

aspetto app. radicale buono aspetto chioma medio note si notano alcune branche spezzate; edera
aspetto colletto buono aspetto branche medio
aspetto fusto buono

QUADRO FITOSANITARIO

infestazioni quali dove
 infezioni quali dove
 carpofori quali dove

Valutazione qualitativa del quadro fitosanitario:

QUADRO INTERVENTI EFFETTUATI

Tipologia e localizzazione

potatura
 consolidamenti
 ancoraggi
 Altro

INFORMAZIONI TERRENO


terreno inerbito
caratteristiche debolmente compattato



REGIONE LOMBARDIA

CENSIMENTO DEGLI ALBERI MONUMENTALI

Scheda di rilevamento



n° scheda 9

data rilievo 01-giu-04

LOCALIZZAZIONE GEOGRAFICA

Localizzazione

Comune Rivarolo del Re Provincia Cremona Località Cimitero di Rivarolo del Re

indirizzo percorso

Ubicazione

sez_CTR D8e2 quota 22 m slm.

GB_Est 1615800 esposizione

GB_Nord 4986500 pendenza media lieve

NCT_Comune NCT_Foglio NCT_Mappale

Ambiente extraurbano seminativo Ambiente urbano

Extraurbano altro

Identificazione della proprietà

Tipo proprietà privata

Estremi proprietà pubblica

TASSONOMIA E CARATTERE DEL RILEVAMENTO

genere e specie Morus alba nome volgare/dialettale gelso bianco/moròn arbusto

varietà, cultivar, ... carattere rilevamento filare n°esemplar 122

note si tratta di un doppio filare parzialmente diradato, in qualche tratto corredato da essenze arbustive o arboree spontanee

QUADRO ASPETTI DI MONUMENTALITA'

monumentalità architettonica no note

monumentalità paesaggistica si

monumentalità storica no

monumentalità forma si


monumentalità rarità botanica no



REGIONE LOMBARDIA

CENSIMENTO DEGLI ALBERI MONUMENTALI

Scheda di rilevamento



DESCRIZIONE FISIONOMICA

tronco monocormico portamento arboreo n°fusti (solo se policormico) 0
circonferenza a petto d'uomo (cm) 305 Circonferenze altri fusti (solo se policormico)
altezza (m) 7 misurata stimata età stimata (anni) tra 100 e 200
diametro chioma (m) 9 forma chioma espanso carattere chioma obbligata altezza 1°palco (m) 180

QUADRO VEGETATIVO

vigore vegetativo medio seccume incipiente microfillia assente riscoppi assente

QUADRO STRUTTURALE

la situazione delle singole piante è disomogenea
aspetto app. radicale buono aspetto chioma medio note
aspetto colletto buono aspetto branche scarso
aspetto fusto scarso

QUADRO FITOSANITARIO

infestazioni quali ifantria cunea dove chioma
 infezioni quali dove
 carpofori quali dove

Valutazione qualitativa del quadro fitosanitario:

QUADRO INTERVENTI EFFETTUATI

Tipologia e localizzazione
 potatura capitozzatura periodica
 consolidamenti
 ancoraggi
 Altro

INFORMAZIONI TERRENO

terreno inerbito
caratteristiche debolmente compattato



REGIONE LOMBARDIA
CENSIMENTO DEGLI ALBERI MONUMENTALI
Schema di rilevamento



n° scheda 10

data rilievo 16-ago-05

LOCALIZZAZIONE GEOGRAFICA

Localizzazione

Comune Cremona Provincia Cremona Località c.na Caffa - Migliaro
indirizzo via Bergamo percorso via Bergamo in dz. Nord, la prima a sn dopo via Erno

Ubicazione

sez_CTR C7e4 quota 45 m slm.
GB_Est 1579416 esposizione sud
GB_Nord 5001337 pendenza media
NCT_Comune NCT_Foglio NCT_Mappale

Ambiente extraurbano altro Ambiente urbano
Extraurbano altro giardino

Identificazione della proprietà

Tipo proprietà privata
Estremi proprietà pubblica

TASSONOMIA E CARATTERE DEL RILEVAMENTO

genere e specie Ulmus laevis nome volgare/dialettale olmo cigliato arbusto
varietà, cultivar, ... carattere rilevamento gruppo n°esemplar 2
note

QUADRO ASPETTI DI MONUMENTALITA'

monumentalità architettonica no note
monumentalità paesaggistica no
monumentalità storica no
monumentalità forma si
monumentalità rarità botanica no



REGIONE LOMBARDIA
CENSIMENTO DEGLI ALBERI MONUMENTALI
Scheda di rilevamento



DESCRIZIONE FISIONOMICA

tronco monocormico portamento arboreo n°fusti (solo se policormico) 0
circonferenza a petto d'uomo (cm) 430 Circonferenze altri fusti (solo se policormico)
altezza (m) 38 misurata stimata età stimata (anni) <100
diametro chioma (m) 10 forma chioma colonnare carattere chioma naturaliforme altezza 1°palco (m) 18

QUADRO VEGETATIVO

vigore vegetativo buono seccume incipiente microfillia assente riscoppi presente

QUADRO STRUTTURALE

Il secondo esemplare, radicato a ca. 2 m.
aspetto app. radicale buono aspetto chioma buono note
aspetto colletto medio aspetto branche buono
aspetto fusto buono

QUADRO FITOSANITARIO

infestazioni quali dove
 infezioni quali dove
 carpofori quali dove

Valutazione qualitativa del quadro fitosanitario:

QUADRO INTERVENTI EFFETTUATI

Tipologia e localizzazione
 potatura
 consolidamenti
 ancoraggi
 Altro

INFORMAZIONI TERRENO

terreno inerbito
caratteristiche debolmente compattato



REGIONE LOMBARDIA
CENSIMENTO DEGLI ALBERI MONUMENTALI
Scheda di rilevamento



n° scheda 11

data rilievo 01-giu-04

LOCALIZZAZIONE GEOGRAFICA

Localizzazione

Comune Cremona Provincia Cremona Località quartiere Cambonino
indirizzo via Castelleone 69 percorso

Ubicazione

sez_CTR C7e4 quota 49 m slm.
GB_Est 1578220 esposizione
GB_Nord 5000600 pendenza media bassa
NCT_Comune NCT_Foglio NCT_Mappale

Ambiente extraurbano seminativo Ambiente urbano
Extraurbano altro seminativo a margine di area urb

Identificazione della proprietà


Tipo proprietà privata
Estremi proprietà pubblica

TASSONOMIA E CARATTERE DEL RILEVAMENTO

genere e specie Populus nigra nome volgare/dialettale pioppo nero/piòpa, albera arbusto
varietà, cultivar, ... carattere rilevamento albero singolo n°esemplar 1
note individuo femminile che si caratterizza per la data di foliazione primaverile ritardata di una decina di giorni rispetto ai conspecifici;
presenta 4 branche che si dividono a partire da circa 160 cm dalla base

QUADRO ASPETTI DI MONUMENTALITA'

monumentalità architettonica no note
monumentalità paesaggistica si
monumentalità storica no
monumentalità forma si
monumentalità rarità botanica no



REGIONE LOMBARDIA
CENSIMENTO DEGLI ALBERI MONUMENTALI
Scheda di rilevamento



DESCRIZIONE FISIONOMICA

tronco monocormico portamento arboreo n°fusti (solo se policormico) 0
circonferenza a petto d'uomo (cm) 640 Circonferenze altri fusti (solo se policormico)
altezza (m) 27 misurata stimata età stimata (anni) tra 100 e 200
diametro chioma (m) 24 forma chioma espanso carattere chioma naturaliforme altezza 1°palco (m) 1,6

QUADRO VEGETATIVO

vigore vegetativo buono seccume incipiente microfillia assente riscoppi assente

QUADRO STRUTTURALE

aspetto app. radicale buono aspetto chioma medio note alcuni rami secondari sono secchi
aspetto colletto buono aspetto branche buono
aspetto fusto buono

QUADRO FITOSANITARIO

infestazioni quali innumerevoli formiche percorrono il troncove tronco e branche
 infezioni quali dove
 carpofori quali dove

Valutazione qualitativa del quadro fitosanitario: medio-buono

QUADRO INTERVENTI EFFETTUATI

Tipologia e localizzazione
 potatura
 consolidamenti
 ancoraggi
 Altro sulla chioma era stata collocata una "capanna"

INFORMAZIONI TERRENO

terreno inerbito
caratteristiche debolmente compattato



REGIONE LOMBARDIA
CENSIMENTO DEGLI ALBERI MONUMENTALI
Schema di rilevamento



n° scheda 12

data rilievo 28-ott-05

LOCALIZZAZIONE GEOGRAFICA

Localizzazione

Comune Ripalta Cremasca Provincia Cremona Località S. Michele
indirizzo Cascina Caselle percorso

Ubicazione

sez_CTR C6b5 quota 77 m slm.
GB_Est 1553235 esposizione est
GB_Nord 5020842 pendenza media bassa
NCT_Comune NCT_Foglio NCT_Mappale

Ambiente extraurbano seminativo Ambiente urbano
Extraurbano altro presso giardino di cascina

Identificazione della proprietà


Tipo proprietà privata
Estremi proprietà pubblica

TASSONOMIA E CARATTERE DEL RILEVAMENTO

genere e specie Quercus robur nome volgare/dialettale farnia, rlùer arbusto
varietà, cultivar, ... carattere rilevamento albero singolo n°esemplar 1
note

QUADRO ASPETTI DI MONUMENTALITA'


monumentalità architettonica no
monumentalità paesaggistica si
monumentalità storica no
monumentalità forma no
monumentalità rarità botanica no
note esemplare imponente che secondo i proprietari dovrebbe avere circa 100 anni f. PA280039



REGIONE LOMBARDIA

CENSIMENTO DEGLI ALBERI MONUMENTALI

Scheda di rilevamento



DESCRIZIONE FISIONOMICA

tronco monocormico portamento arboreo n°fusti (solo se policormico) 0
circonferenza a petto d'uomo (cm) 480 Circonferenze altri fusti (solo se policormico)
altezza (m) 34 misurata stimata età stimata (anni) <100
diametro chioma (m) 20 forma chioma espanso carattere chioma naturaliforme altezza 1°palco (m) 6

QUADRO VEGETATIVO

vigore vegetativo buono seccume incipiente microfillia assente riscoppi presente

QUADRO STRUTTURALE

aspetto app. radicale buono aspetto chioma buono note
aspetto colletto buono aspetto branche buono
aspetto fusto buono

QUADRO FITOSANITARIO

infestazioni quali cocciniglia del corniolo dove foglie
 infezioni quali dove
 carpofori quali dove

Valutazione qualitativa del quadro fitosanitario:

QUADRO INTERVENTI EFFETTUATI

Tipologia e localizzazione
 potatura di formazione sulle branche basse
 consolidamenti
 ancoraggi
 Altro

INFORMAZIONI TERRENO

terreno inerbito
caratteristiche debolmente compattato



REGIONE LOMBARDIA
CENSIMENTO DEGLI ALBERI MONUMENTALI
Scheda di rilevamento



n° scheda 13

data rilievo 01-giu-04

LOCALIZZAZIONE GEOGRAFICA

Localizzazione

Comune Cremona Provincia Cremona Località Cremona Centro
indirizzo via Tribunali 7 percorso

Ubicazione

sez_CTR D7a5 quota 42 m slm.
GB_Est 1580239 esposizione
GB_Nord 4998245 pendenza media
NCT_Comune NCT_Foglio NCT_Mappale
Ambiente extraurbano Ambiente urbano area verde privata
Extraurbano altro

Identificazione della proprietà

Tipo proprietà privata
Estremi proprietà pubblica

TASSONOMIA E CARATTERE DEL RILEVAMENTO

genere e specie Wisteria sinensis nome volgare/dialettale glicine arbusto
varietà, cultivar, ... carattere rilevamento albero singolo n°esemplar 1
note

QUADRO ASPETTI DI MONUMENTALITA'

monumentalità architettonica si note secondo la proprietà è stato piantato nel 1913
monumentalità paesaggistica no
monumentalità storica no
monumentalità forma si
monumentalità rarità botanica no



REGIONE LOMBARDIA

CENSIMENTO DEGLI ALBERI MONUMENTALI

Scheda di rilevamento



DESCRIZIONE FISIONOMICA

tronco monocormico portamento arboreo n°fusti (solo se policormico) 0

circonferenza a petto d'uomo (cm) 120 Circonferenze altri fusti (solo se policormico)

altezza (m) 5 misurata stimata età stimata (anni) <100

diametro chioma (m) 18 forma chioma espanso carattere chioma obbligata altezza 1°palco (m) 1,9

QUADRO VEGETATIVO

vigore vegetativo buono seccume assente microfillia assente riscoppi assente

QUADRO STRUTTURALE

aspetto app. radicale buono aspetto chioma buono note

aspetto colletto medio aspetto branche buono

aspetto fusto buono

QUADRO FITOSANITARIO

infestazioni quali dove

infezioni quali dove

carpofori quali dove

Valutazione qualitativa del quadro fitosanitario:

QUADRO INTERVENTI EFFETTUATI

Tipologia e localizzazione

potatura

consolidamenti

ancoraggi

Altro

INFORMAZIONI TERRENO

terreno nudo

caratteristiche fortemente compattato



REGIONE LOMBARDIA
CENSIMENTO DEGLI ALBERI MONUMENTALI
Scheda di rilevamento



n° scheda 14

data rilievo 26-ott-05

LOCALIZZAZIONE GEOGRAFICA

Localizzazione

Comune Pandino

Provincia Cremona

Località Santuario del Tommasone

indirizzo percorso uscendo da Pandino in dz. Rivolta sulla ds il santuario e sul marciapiede il carpino

Ubicazione

sez_CTR C6a4 quota 85 m slm.

GB_Est 1542956 esposizione sud

GB_Nord 5029185 pendenza media

NCT_Comune

NCT_Foglio

NCT_Mappale

Ambiente extraurbano

Ambiente urbano area verde privata

Extraurbano altro

Identificazione della proprietà

Tipo proprietà privata

Estremi proprietà pubblica

TASSONOMIA E CARATTERE DEL RILEVAMENTO

genere e specie Morus alba nome volgare/dialettale gelso, mouròon arbusto

varietà, cultivar, ... carattere rilevamento albero singolo n°esemplar 0

note

QUADRO ASPETTI DI MONUMENTALITA'

monumentalità architettonica no note

monumentalità paesaggistica si

monumentalità storica no

monumentalità forma no

monumentalità rarità botanica no



REGIONE LOMBARDIA

CENSIMENTO DEGLI ALBERI MONUMENTALI

Scheda di rilevamento



DESCRIZIONE FISIONOMICA

tronco monocormico portamento arboreo n°fusti (solo se policormico) 0
circonferenza a petto d'uomo (cm) 360 Circonferenze altri fusti (solo se policormico)
altezza (m) 15 misurata stimata età stimata (anni) <100
diametro chioma (m) 12 forma chioma espanso carattere chioma naturaliforme altezza 1°palco (m) 2

QUADRO VEGETATIVO

vigore vegetativo buono seccume incipiente microfillia assente riscoppi assente

QUADRO STRUTTURALE

aspetto app. radicale buono aspetto chioma buono rigonfiamento su tronco note
aspetto colletto medio aspetto branche buono
aspetto fusto medio

QUADRO FITOSANITARIO

infestazioni quali dove
 infezioni quali dove
 carpofori quali dove

Valutazione qualitativa del quadro fitosanitario:

QUADRO INTERVENTI EFFETTUATI


Tipologia e localizzazione
 potatura capitozzatura
 consolidamenti
 ancoraggi
 Altro

INFORMAZIONI TERRENO

terreno pavimentato (con possibilità di infiltrazione)
caratteristiche mediamente compattato



REGIONE LOMBARDIA
CENSIMENTO DEGLI ALBERI MONUMENTALI
Scheda di rilevamento



n° scheda 15

data rilievo 17-ott-05

LOCALIZZAZIONE GEOGRAFICA

Localizzazione

Comune Crema Provincia Cremona Località Giardino Pubblico
indirizzo Porta Serio percorso entrando in città appena prima di Porta Serio, sulla ds.

Ubicazione

sez_CTR C6b5 quota 75 m slm.
GB_Est 1554366 esposizione sud
GB_Nord 5023671 pendenza media
NCT_Comune NCT_Foglio NCT_Mappale
Ambiente extraurbano Ambiente urbano area verde pubblica
Extraurbano altro

Identificazione della proprietà


Tipo proprietà pubblica
Estremi proprietà pubblica Comune Crema

TASSONOMIA E CARATTERE DEL RILEVAMENTO

genere e specie Taxodium distichum nome volgare/dialettale cipresso calvo arbusto
varietà, cultivar, ... carattere rilevamento gruppo n°esemplar 6
note notare in particolare il fittissimo reticolo di pneumatofori (f. PA170075).

QUADRO ASPETTI DI MONUMENTALITA'


monumentalità architettonica no note
monumentalità paesaggistica no
monumentalità storica no
monumentalità forma si
monumentalità rarità botanica si



REGIONE LOMBARDIA

CENSIMENTO DEGLI ALBERI MONUMENTALI

Scheda di rilevamento



DESCRIZIONE FISIONOMICA

tronco monocormico portamento arboreo n°fusti (solo se policormico) 0
circonferenza a petto d'uomo (cm) 490 Circonferenze altri fusti (solo se policormico)
altezza (m) 34 misurata stimata età stimata (anni) <100
diametro chioma (m) 8 forma chioma colonnare carattere chioma naturaliforme altezza 1°palco (m) 4

QUADRO VEGETATIVO

vigore vegetativo buono seccume assente microfillia assente riscoppi assente

QUADRO STRUTTURALE

aspetto app. radicale buono aspetto chioma buono note
aspetto colletto buono aspetto branche buono
aspetto fusto buono

QUADRO FITOSANITARIO

infestazioni quali dove
 infezioni quali dove
 carpofori quali dove

Valutazione qualitativa del quadro fitosanitario:

QUADRO INTERVENTI EFFETTUATI

- potatura
- consolidamenti
- ancoraggi
- Altro

Tipologia e localizzazione

INFORMAZIONI TERRENO

terreno nudo
caratteristiche debolmente compattato



REGIONE LOMBARDIA
CENSIMENTO DEGLI ALBERI MONUMENTALI
Scheda di rilevamento



n° scheda 16

data rilievo 12-lug-05

LOCALIZZAZIONE GEOGRAFICA

Localizzazione

Comune Cremona Provincia Cremona Località Cremona
indirizzo str. Statale 10 percorso entrata citta soprappasso ferroviario

Ubicazione

sez_CTR D7a5 quota 45 m slm.
GB_Est 1582353 esposizione sud
GB_Nord 4998971 pendenza media
NCT_Comune NCT_Foglio NCT_Mappale
Ambiente extraurbano Ambiente urbano area verde pubblica
Extraurbano altro

Identificazione della proprietà


Tipo proprietà pubblica
Estremi proprietà pubblica

TASSONOMIA E CARATTERE DEL RILEVAMENTO

genere e specie Populus nigra nome volgare/dialettale pioppo arbusto
varietà, cultivar, ... carattere rilevamento albero singolo n°esemplar 1
note

QUADRO ASPETTI DI MONUMENTALITA'


monumentalità architettonica no note
monumentalità paesaggistica no
monumentalità storica no
monumentalità forma si
monumentalità rarità botanica no



REGIONE LOMBARDIA

CENSIMENTO DEGLI ALBERI MONUMENTALI

Scheda di rilevamento



DESCRIZIONE FISIONOMICA

tronco policormico portamento arboreo n°fusti (solo se policormico) 3
circonferenza a petto d'uomo (cm) 596 Circonferenze altri fusti (solo se policormico)
altezza (m) 13 misurata stimata età stimata (anni) <100
diametro chioma (m) 12 forma chioma espanso carattere chioma naturaliforme altezza 1°palco (m) 3

QUADRO VEGETATIVO

vigore vegetativo medio seccume incipiente microfillia assente riscoppi presente

QUADRO STRUTTURALE

aspetto app. radicale buono aspetto chioma medio note
aspetto colletto buono aspetto branche medio
aspetto fusto scarso

QUADRO FITOSANITARIO

infestazioni quali afidi, metcalfa dove foglie, germogli
 infezioni quali dove
 carpofori quali dove

Valutazione qualitativa del quadro fitosanitario:

QUADRO INTERVENTI EFFETTUATI

Tipologia e localizzazione
 potatura tagli sulle branche
 consolidamenti
 ancoraggi
 Altro

INFORMAZIONI TERRENO


terreno inerbito
caratteristiche debolmente compattato



REGIONE LOMBARDIA

CENSIMENTO DEGLI ALBERI MONUMENTALI

Scheda di rilevamento



n° scheda 17

data rilievo 12-lug-05

LOCALIZZAZIONE GEOGRAFICA

Localizzazione

Comune Cremona Provincia Cremona Località tubificio Arvedi

indirizzo Via Riposo

percorso percorrendo la tangenziale di Cr in direzione Milano venendo da Mn, si supera la caserma dei VV.FF. quindi prendere a ds x via Boschetto, subito a sn passando sotto alla tangenziale di nuovo a sn quindi a ds senza riimboccare la tang. Ma tenendo la ds che è via Riposo, dopo il distributore AGIP a sn il tubificio

Ubicazione

sez_CTR D7a4 quota 45 m slm.

GB_Est 1580997 esposizione sud

GB_Nord 5000056 pendenza media

NCT_Comune

NCT_Foglio

NCT_Mappale

Ambiente extraurbano

Ambiente urbano area verde privata

Extraurbano altro

Identificazione della proprietà

Tipo proprietà privata

Estremi proprietà pubblica

TASSONOMIA E CARATTERE DEL RILEVAMENTO

genere e specie Populus nigra nome volgare/dialettale pioppo arbusto

varietà, cultivar, ... carattere rilevamento albero singolo n°esemplar 1

note

QUADRO ASPETTI DI MONUMENTALITA'


monumentalità architettonica no note

monumentalità paesaggistica no

monumentalità storica no

monumentalità forma si


monumentalità rarità botanica no



REGIONE LOMBARDIA

CENSIMENTO DEGLI ALBERI MONUMENTALI

Scheda di rilevamento



DESCRIZIONE FISIONOMICA

tronco monocormico portamento arboreo n°fusti (solo se policormico) 1

circonferenza a petto d'uomo (cm) 360 Circonferenze altri fusti (solo se policormico)

altezza (m) 30,75 misurata stimata età stimata (anni) tra 100 e 200

diametro chioma (m) 18 forma chioma espanso carattere chioma naturaliforme altezza 1°palco (m) 7

QUADRO VEGETATIVO

vigore vegetativo buono seccume assente microfillia assente riscoppi presente

QUADRO STRUTTURALE

aspetto app. radicale buono aspetto chioma buono note

aspetto colletto buono aspetto branche buono

aspetto fusto buono

QUADRO FITOSANITARIO

infestazioni quali dove

infezioni quali dove

carpofori quali dove

Valutazione qualitativa del quadro fitosanitario:

QUADRO INTERVENTI EFFETTUATI

Tipologia e localizzazione

potatura

consolidamenti

ancoraggi

Altro

INFORMAZIONI TERRENO

terreno nudo

caratteristiche debolmente compattato



REGIONE LOMBARDIA
CENSIMENTO DEGLI ALBERI MONUMENTALI
Scheda di rilevamento



n° scheda 18

data rilievo 12-lug-05

LOCALIZZAZIONE GEOGRAFICA

Localizzazione

Comune Cremona Provincia Cremona Località Cremona

indirizzo via Riposo

percorso percorrendo la tangenziale di Cr in direzione Milano venendo da Mn, si supera la caserma dei VV.FF. quindi prendere a ds x via Boschetto, subito a sn passando sotto alla tangenziale di nuovo a sn quindi a ds senza riimboccare la tang. Ma tenendo la ds che è via Riposo, dopo il distributore AGIP a sn il tubificio

Ubicazione

sez_CTR D7a4 quota 45 m slm.

GB_Est 1580991 esposizione sud

GB_Nord 5000039 pendenza media

NCT_Comune NCT_Foglio NCT_Mappale

Ambiente extraurbano Ambiente urbano area verde privata

Extraurbano altro

Identificazione della proprietà

Tipo proprietà privata

Estremi proprietà pubblica

TASSONOMIA E CARATTERE DEL RILEVAMENTO

genere e specie Populus alba nome volgare/dialettale pioppo arbusto

varietà, cultivar, ... carattere rilevamento albero singolo n°esemplar 1

note

QUADRO ASPETTI DI MONUMENTALITA'

monumentalità architettonica no note

monumentalità paesaggistica no

monumentalità storica no

monumentalità forma si

monumentalità rarità botanica no



REGIONE LOMBARDIA
CENSIMENTO DEGLI ALBERI MONUMENTALI
Scheda di rilevamento



DESCRIZIONE FISIONOMICA

tronco monocormico portamento arboreo n°fusti (solo se policormico) 0
circonferenza a petto d'uomo (cm) 430 Circonferenze altri fusti (solo se policormico)
altezza (m) 31 misurata stimata età stimata (anni) tra 100 e 200
diametro chioma (m) 22 forma chioma espanso carattere chioma naturaliforme altezza 1°palco (m) 9

QUADRO VEGETATIVO

vigore vegetativo buono seccume assente microfillia riscoppi

QUADRO STRUTTURALE

ft 49-50
aspetto app. radicale buono aspetto chioma buono note
aspetto colletto buono aspetto branche buono
aspetto fusto buono

QUADRO FITOSANITARIO

infestazioni quali dove
 infezioni quali dove
 carpofori quali dove

Valutazione qualitativa del quadro fitosanitario:

QUADRO INTERVENTI EFFETTUATI

Tipologia e localizzazione
 potatura
 consolidamenti
 ancoraggi
 Altro

INFORMAZIONI TERRENO

terreno nudo
caratteristiche debolmente compattato



REGIONE LOMBARDIA
CENSIMENTO DEGLI ALBERI MONUMENTALI
Scheda di rilevamento



n° scheda 19

data rilievo 12-lug-05

LOCALIZZAZIONE GEOGRAFICA

Localizzazione

Comune Cremona Provincia Cremona Località Tamoiil raffineria
indirizzo Via Eridano percorso

Ubicazione

sez_CTR C7e5 quota 45 m slm.
GB_Est 1578509 esposizione sud
GB_Nord 4998925 pendenza media
NCT_Comune NCT_Foglio NCT_Mappale

Ambiente extraurbano incolto Ambiente urbano
Extraurbano altro

Identificazione della proprietà

Tipo proprietà pubblica
Estremi proprietà pubblica

TASSONOMIA E CARATTERE DEL RILEVAMENTO

genere e specie Populus alba nome volgare/dialettale albarot arbusto
varietà, cultivar, ... carattere rilevamento filare n°esemplar 4
note

QUADRO ASPETTI DI MONUMENTALITA'

monumentalità architettonica no note
monumentalità paesaggistica no
monumentalità storica no
monumentalità forma si
monumentalità rarità botanica no



REGIONE LOMBARDIA

CENSIMENTO DEGLI ALBERI MONUMENTALI

Scheda di rilevamento



DESCRIZIONE FISIONOMICA

tronco monocormico portamento arboreo n°fusti (solo se policormico) 0
circonferenza a petto d'uomo (cm) 292 Circonferenze altri fusti (solo se policormico)
altezza (m) 23 misurata stimata età stimata (anni) <100
diametro chioma (m) 16 forma chioma espanso carattere chioma naturaliforme altezza 1°palco (m) 8

QUADRO VEGETATIVO

vigore vegetativo buono seccume incipiente microfillia riscoppi presente

QUADRO STRUTTURALE

aspetto app. radicale buono aspetto chioma buono note
aspetto colletto buono aspetto branche buono
aspetto fusto buono

QUADRO FITOSANITARIO

infestazioni quali dove
 infezioni quali dove
 carpofori quali dove

Valutazione qualitativa del quadro fitosanitario:

QUADRO INTERVENTI EFFETTUATI


Tipologia e localizzazione
 potatura intervento non recente- tagli ben chiusi
 consolidamenti
 ancoraggi
 Altro

INFORMAZIONI TERRENO

terreno inerbito
caratteristiche mediamente compattato



REGIONE LOMBARDIA
CENSIMENTO DEGLI ALBERI MONUMENTALI
Scheda di rilevamento



n° scheda 20

data rilievo 12-lug-05

LOCALIZZAZIONE GEOGRAFICA

Localizzazione

Comune BONEMERSE Provincia Cremona Località BONEMERSE
indirizzo VIA MARCONI percorso entrando in paese, di fronte alla chiesa, giardino privato

Ubicazione

sez_CTR D8a1 quota 45 m slm.
GB_Est 1584870 esposizione est
GB_Nord 4996052 pendenza media
NCT_Comune NCT_Foglio NCT_Mappale
Ambiente extraurbano Ambiente urbano area verde privata
Extraurbano altro

Identificazione della proprietà


Tipo proprietà privata
Estremi proprietà pubblica

TASSONOMIA E CARATTERE DEL RILEVAMENTO


genere e specie Quercus robur nome volgare/dialettale arbusto
varietà, cultivar, ... carattere rilevamento albero singolo n°esemplar 0
note

QUADRO ASPETTI DI MONUMENTALITA'

monumentalità architettonica no note
monumentalità paesaggistica no
monumentalità storica no
monumentalità forma si
monumentalità rarità botanica no



REGIONE LOMBARDIA
CENSIMENTO DEGLI ALBERI MONUMENTALI
Scheda di rilevamento



DESCRIZIONE FISIONOMICA

tronco monocormico portamento arboreo n°fusti (solo se policormico) 0
circonferenza a petto d'uomo (cm) 263 Circonferenze altri fusti (solo se policormico)
altezza (m) 28 misurata stimata età stimata (anni) <100
diametro chioma (m) 18 forma chioma espanso carattere chioma naturaliforme altezza 1°palco (m) 10

QUADRO VEGETATIVO

vigore vegetativo buono seccume incipiente microfillia riscoppi

QUADRO STRUTTURALE

FT 60
aspetto app. radicale buono aspetto chioma buono note
aspetto colletto buono aspetto branche buono
aspetto fusto buono

QUADRO FITOSANITARIO

infestazioni quali TENTREDINI dove FOGLIE
 infezioni quali dove
 carpofori quali dove

Valutazione qualitativa del quadro fitosanitario: buono

QUADRO INTERVENTI EFFETTUATI

Tipologia e localizzazione
 potatura POTATURA DI CONTENIMENTO RECENTE
 consolidamenti
 ancoraggi
 Altro

INFORMAZIONI TERRENO

terreno inerbito
caratteristiche debolmente compattato



REGIONE LOMBARDIA
CENSIMENTO DEGLI ALBERI MONUMENTALI
Scheda di rilevamento



n° scheda 21

data rilievo 12-lug-05

LOCALIZZAZIONE GEOGRAFICA

Localizzazione

Comune BONEMERSE

Provincia Cremona

Località BONEMERSE

indirizzo VIA MARCONI

percorso entrando in paese, di fronte alla chiesa, giardino privato

Ubicazione

sez_CTR D8a1 quota 45 m slm.

GB_Est 1584859 esposizione sud

GB_Nord 4996026 pendenza media

NCT_Comune

NCT_Foglio

NCT_Mappale

Ambiente extraurbano

Ambiente urbano area verde privata

Extraurbano altro

Identificazione della proprietà

Tipo proprietà privata

Estremi proprietà pubblica

TASSONOMIA E CARATTERE DEL RILEVAMENTO

genere e specie Quercus robur

nome volgare/dialettale

arbusto

varietà, cultivar, ...

carattere rilevamento

n°esemplar 1

note

QUADRO ASPETTI DI MONUMENTALITA'


monumentalità architettonica no note

monumentalità paesaggistica no

monumentalità storica no

monumentalità forma si


monumentalità rarità botanica no



REGIONE LOMBARDIA

CENSIMENTO DEGLI ALBERI MONUMENTALI

Scheda di rilevamento



DESCRIZIONE FISIONOMICA

tronco monocormico portamento arboreo n°fusti (solo se policormico) 0
circonferenza a petto d'uomo (cm) 330 Circonferenze altri fusti (solo se policormico)
altezza (m) 30 misurata stimata età stimata (anni) <100
diametro chioma (m) 18 forma chioma espanso carattere chioma naturaliforme altezza 1°palco (m) 7

QUADRO VEGETATIVO

vigore vegetativo buono seccume incipiente microfillia riscoppi

QUADRO STRUTTURALE

aspetto app. radicale buono aspetto chioma buono note
aspetto colletto buono aspetto branche buono
aspetto fusto buono

QUADRO FITOSANITARIO

infestazioni quali TENTREDINI dove FOGLIE
 infezioni quali dove
 carpofori quali dove

Valutazione qualitativa del quadro fitosanitario:

QUADRO INTERVENTI EFFETTUATI

Tipologia e localizzazione
 potatura POTATURA DI CONTENIMENTO RECENTE
 consolidamenti
 ancoraggi
 Altro

INFORMAZIONI TERRENO

terreno inerbito
caratteristiche debolmente compattato



REGIONE LOMBARDIA
CENSIMENTO DEGLI ALBERI MONUMENTALI
Scheda di rilevamento



n° scheda 22

data rilievo 12-lug-05

LOCALIZZAZIONE GEOGRAFICA

Localizzazione

Comune Bonemerse

Provincia Cremona

Località Farisengo

indirizzo madonnina di farisengo

percorso arrivando a Bonemerse, transitare davanti alla chiesa e proseguire diritto oltrepassando il cimitero fino ad un quadrivio, proseguire diritto e dopo 200 m. una curva a 90° dove si trova una cappellina con due platani

Ubicazione

sez_CTR D8a1 quota 45 m slm.

GB_Est 1584548 esposizione sud

GB_Nord 4994499 pendenza media

NCT_Comune

NCT_Foglio

NCT_Mappale

Ambiente extraurbano altro

Ambiente urbano

Extraurbano altro

Identificazione della proprietà

Tipo proprietà pubblica

Estremi proprietà pubblica strada comunale

TASSONOMIA E CARATTERE DEL RILEVAMENTO

genere e specie Platanus x hybrida

nome volgare/dialettale platano

arbusto

varietà, cultivar, ...

carattere rilevamento gruppo

n°esemplar 2

note

QUADRO ASPETTI DI MONUMENTALITA'

monumentalità architettonica no note

monumentalità paesaggistica no

monumentalità storica si

monumentalità forma si

monumentalità rarità botanica no



REGIONE LOMBARDIA

CENSIMENTO DEGLI ALBERI MONUMENTALI

Scheda di rilevamento



DESCRIZIONE FISIONOMICA

tronco monocormico portamento arboreo n°fusti (solo se policormico) 0

circonferenza a petto d'uomo (cm) 350 Circonferenze altri fusti (solo se policormico)

altezza (m) 18 misurata stimata età stimata (anni) <100

diametro chioma (m) 12 forma chioma espanso carattere chioma naturaliforme altezza 1°palco (m) 4

QUADRO VEGETATIVO

vigore vegetativo buono seccume incipiente microfillia riscoppi

QUADRO STRUTTURALE

aspetto app. radicale buono aspetto chioma buono note

aspetto colletto buono aspetto branche buono

aspetto fusto buono

QUADRO FITOSANITARIO

infestazioni quali dove

infezioni quali dove

carpofori quali dove

Valutazione qualitativa del quadro fitosanitario:

QUADRO INTERVENTI EFFETTUATI

Tipologia e localizzazione

potatura

consolidamenti

ancoraggi

Altro


INFORMAZIONI TERRENO

terreno nudo

caratteristiche mediamente compattato



REGIONE LOMBARDIA
CENSIMENTO DEGLI ALBERI MONUMENTALI
Scheda di rilevamento



n° scheda 23

data rilievo 12-lug-05

LOCALIZZAZIONE GEOGRAFICA

Localizzazione

Comune Bonemerse

Provincia Cremona

Località Cascina Farisengo

indirizzo Cascina Farisengo

percorso Provinciale per Casalmaggiore al quadrivio per Farisengo

Ubicazione

sez_CTR D8a1 quota 45 m slm.

GB_Est 1584765 esposizione sud

GB_Nord 4994432 pendenza media

NCT_Comune

NCT_Foglio

NCT_Mappale

Ambiente extraurbano bosco di latifoglie

Ambiente urbano

Extraurbano altro

Identificazione della proprietà

Tipo proprietà privata

Estremi proprietà pubblica

TASSONOMIA E CARATTERE DEL RILEVAMENTO

genere e specie Quercus robur

nome volgare/dialettale farnia

arbusto

varietà, cultivar, ...

carattere rilevamento filare

n°esemplar 4

note

QUADRO ASPETTI DI MONUMENTALITA'

monumentalità architettonica no note

monumentalità paesaggistica no

monumentalità storica no

monumentalità forma si

monumentalità rarità botanica no



REGIONE LOMBARDIA

CENSIMENTO DEGLI ALBERI MONUMENTALI

Scheda di rilevamento



DESCRIZIONE FISIONOMICA

tronco monocormico portamento arboreo n°fusti (solo se policormico) 0
circonferenza a petto d'uomo (cm) 350 Circonferenze altri fusti (solo se policormico)
altezza (m) 32 misurata stimata età stimata (anni) <100
diametro chioma (m) 14 forma chioma espanso carattere chioma naturaliforme altezza 1°palco (m) 16

QUADRO VEGETATIVO

vigore vegetativo buono seccume assente microfillia riscoppi presente

QUADRO STRUTTURALE

aspetto app. radicale buono aspetto chioma buono note
aspetto colletto buono aspetto branche buono
aspetto fusto buono

QUADRO FITOSANITARIO

infestazioni quali dove
 infezioni quali dove
 carpofori quali dove

Valutazione qualitativa del quadro fitosanitario:

QUADRO INTERVENTI EFFETTUATI


Tipologia e localizzazione
 potatura spalcatura recente
 consolidamenti
 ancoraggi
 Altro

INFORMAZIONI TERRENO

terreno inerbito
caratteristiche debolmente compattato



REGIONE LOMBARDIA
CENSIMENTO DEGLI ALBERI MONUMENTALI
Scheda di rilevamento



n° scheda 24

data rilievo 12-lug-05

LOCALIZZAZIONE GEOGRAFICA

Localizzazione

Comune Bonemerse Provincia Cremona Località Cascina Farisengo
indirizzo Cascina Farisengo percorso Provinciale per Casalmaggiore al quadrivio per Farisengo

Ubicazione

sez_CTR D8a1 quota 45 m slm.
GB_Est 1584756 esposizione sud
GB_Nord 4994446 pendenza media
NCT_Comune NCT_Foglio NCT_Mappale

Ambiente extraurbano bosco di latifoglie Ambiente urbano
Extraurbano altro

Identificazione della proprietà


Tipo proprietà privata
Estremi proprietà pubblica

TASSONOMIA E CARATTERE DEL RILEVAMENTO

genere e specie Quercus robur nome volgare/dialettale farnia arbusto
varietà, cultivar, ... carattere rilevamento filare n°esemplar 4
note

QUADRO ASPETTI DI MONUMENTALITA'

monumentalità architettonica no note
monumentalità paesaggistica no
monumentalità storica no
monumentalità forma si
monumentalità rarità botanica no



REGIONE LOMBARDIA

CENSIMENTO DEGLI ALBERI MONUMENTALI

Scheda di rilevamento



DESCRIZIONE FISIONOMICA

tronco monocormico portamento arboreo n°fusti (solo se policormico) 0

circonferenza a petto d'uomo (cm) 320 Circonferenze altri fusti (solo se policormico)

altezza (m) 32 misurata stimata età stimata (anni) <100

diametro chioma (m) 14 forma chioma espanso carattere chioma naturaliforme altezza 1°palco (m) 16

QUADRO VEGETATIVO

vigore vegetativo buono seccume assente microfillia riscoppi presente

QUADRO STRUTTURALE

aspetto app. radicale buono aspetto chioma buono note

aspetto colletto buono aspetto branche buono

aspetto fusto buono

QUADRO FITOSANITARIO

infestazioni quali dove

infezioni quali dove

carpofori quali dove

Valutazione qualitativa del quadro fitosanitario:

QUADRO INTERVENTI EFFETTUATI

Tipologia e localizzazione

potatura spalcatura recente

consolidamenti

ancoraggi

Altro


INFORMAZIONI TERRENO

terreno inerbito

caratteristiche debolmente compattato



REGIONE LOMBARDIA
CENSIMENTO DEGLI ALBERI MONUMENTALI
Scheda di rilevamento



n° scheda 25

data rilievo 12-lug-05

LOCALIZZAZIONE GEOGRAFICA

Localizzazione

Comune Bonemerse

Provincia Cremona

Località Cascina Farisengo

indirizzo Cascina Farisengo

percorso Provinciale per Casalmaggiore al quadrivio per Farisengo

Ubicazione

sez_CTR D8a1 quota 45 m slm.

GB_Est 1584805 esposizione sud

GB_Nord 4994432 pendenza media

NCT_Comune

NCT_Foglio

NCT_Mappale

Ambiente extraurbano bosco di latifoglie

Ambiente urbano

Extraurbano altro

Identificazione della proprietà

Tipo proprietà privata

Estremi proprietà pubblica

TASSONOMIA E CARATTERE DEL RILEVAMENTO

genere e specie Quercus robur

nome volgare/dialettale farnia

arbusto

varietà, cultivar, ...

carattere rilevamento albero singolo

n°esemplar 4

note

QUADRO ASPETTI DI MONUMENTALITA'


monumentalità architettonica no note

monumentalità paesaggistica no

monumentalità storica no

monumentalità forma si


monumentalità rarità botanica no



REGIONE LOMBARDIA

CENSIMENTO DEGLI ALBERI MONUMENTALI

Scheda di rilevamento



DESCRIZIONE FISIONOMICA

tronco monocormico portamento arboreo n°fusti (solo se policormico) 0
circonferenza a petto d'uomo (cm) 330 Circonferenze altri fusti (solo se policormico)
altezza (m) 32 misurata stimata età stimata (anni) <100
diametro chioma (m) 14 forma chioma espanso carattere chioma naturaliforme altezza 1°palco (m) 16

QUADRO VEGETATIVO

vigore vegetativo buono seccume assente microfillia riscoppi presente

QUADRO STRUTTURALE

aspetto app. radicale buono aspetto chioma buono note
aspetto colletto buono aspetto branche buono
aspetto fusto buono

QUADRO FITOSANITARIO

infestazioni quali dove
 infezioni quali dove
 carpofori quali dove

Valutazione qualitativa del quadro fitosanitario:

QUADRO INTERVENTI EFFETTUATI

Tipologia e localizzazione
 potatura spalcatura recente
 consolidamenti
 ancoraggi
 Altro

INFORMAZIONI TERRENO

terreno inerbito
caratteristiche debolmente compattato



REGIONE LOMBARDIA
CENSIMENTO DEGLI ALBERI MONUMENTALI
Scheda di rilevamento



n° scheda 26

data rilievo 12-lug-05

LOCALIZZAZIONE GEOGRAFICA

Localizzazione

Comune Bonemerse

Provincia Cremona

Località Cascina Farisengo

indirizzo Cascina Farisengo

percorso Provinciale per Casalmaggiore al quadrivio per Farisengo

Ubicazione

sez_CTR D8a1 quota 45 m slm.

GB_Est 1584868 esposizione sud

GB_Nord 4994415 pendenza media

NCT_Comune

NCT_Foglio

NCT_Mappale

Ambiente extraurbano bosco di latifoglie

Ambiente urbano

Extraurbano altro

Identificazione della proprietà

Tipo proprietà privata

Estremi proprietà pubblica

TASSONOMIA E CARATTERE DEL RILEVAMENTO

genere e specie Quercus robur

nome volgare/dialettale farnia

arbusto

varietà, cultivar, ...

carattere rilevamento

n°esemplar 0

note

QUADRO ASPETTI DI MONUMENTALITA'

monumentalità architettonica no note

monumentalità paesaggistica no

monumentalità storica no

monumentalità forma si

monumentalità rarità botanica no



REGIONE LOMBARDIA

CENSIMENTO DEGLI ALBERI MONUMENTALI

Scheda di rilevamento



DESCRIZIONE FISIONOMICA

tronco monocormico portamento arboreo n°fusti (solo se policormico) 0
circonferenza a petto d'uomo (cm) 280 Circonferenze altri fusti (solo se policormico)
altezza (m) 32 misurata stimata età stimata (anni) <100
diametro chioma (m) 14 forma chioma espanso carattere chioma naturaliforme altezza 1°palco (m) 16

QUADRO VEGETATIVO

vigore vegetativo buono seccume assente microfillia assente riscoppi presente

QUADRO STRUTTURALE

aspetto app. radicale buono aspetto chioma buono note
aspetto colletto buono aspetto branche buono
aspetto fusto buono

QUADRO FITOSANITARIO

infestazioni quali dove
 infezioni quali dove
 carpofori quali dove

Valutazione qualitativa del quadro fitosanitario:

QUADRO INTERVENTI EFFETTUATI


Tipologia e localizzazione
 potatura spalcatura recente
 consolidamenti
 ancoraggi
 Altro

INFORMAZIONI TERRENO

terreno inerbito
caratteristiche debolmente compattato



REGIONE LOMBARDIA
CENSIMENTO DEGLI ALBERI MONUMENTALI
Scheda di rilevamento



n° scheda 27

data rilievo 12-lug-05

LOCALIZZAZIONE GEOGRAFICA

Localizzazione

Comune Bonemerse Provincia Cremona Località Cascina Farisengo
indirizzo Cascina Farisengo percorso Provinciale per Casalmaggiore al quadrivio per Farisengo

Ubicazione

sez_CTR D8a1 quota 45 m slm.
GB_Est 1584851 esposizione sud
GB_Nord 4994430 pendenza media
NCT_Comune NCT_Foglio NCT_Mappale

Ambiente extraurbano bosco di latifoglie Ambiente urbano
Extraurbano altro

Identificazione della proprietà


Tipo proprietà privata
Estremi proprietà pubblica

TASSONOMIA E CARATTERE DEL RILEVAMENTO

genere e specie Quercus robur nome volgare/dialettale farnia arbusto
varietà, cultivar, ... carattere rilevamento filare n°esemplar 12
note Dei 12 individui è stato georeferenziato il primo che è uno di quelli di maggior dimensione

QUADRO ASPETTI DI MONUMENTALITA'


monumentalità architettonica no note
monumentalità paesaggistica no
monumentalità storica no
monumentalità forma si
monumentalità rarità botanica no



REGIONE LOMBARDIA

CENSIMENTO DEGLI ALBERI MONUMENTALI

Scheda di rilevamento



DESCRIZIONE FISIONOMICA

tronco monocormico portamento arboreo n°fusti (solo se policormico) 0

circonferenza a petto d'uomo (cm) 280 Circonferenze altri fusti (solo se policormico)

altezza (m) 32 misurata stimata età stimata (anni) <100

diametro chioma (m) 12 forma chioma espanso carattere chioma naturaliforme altezza 1°palco (m) 10

QUADRO VEGETATIVO

vigore vegetativo seccume microfillia riscoppi

QUADRO STRUTTURALE

aspetto app. radicale buono aspetto chioma buono note

aspetto colletto buono aspetto branche buono

aspetto fusto buono

QUADRO FITOSANITARIO

infestazioni quali dove

infezioni quali dove

carpofori quali dove

Valutazione qualitativa del quadro fitosanitario:

QUADRO INTERVENTI EFFETTUATI

Tipologia e localizzazione

potatura spalcatura recente

consolidamenti

ancoraggi

Altro

INFORMAZIONI TERRENO

terreno inerbito

caratteristiche debolmente compattato



REGIONE LOMBARDIA
CENSIMENTO DEGLI ALBERI MONUMENTALI
Scheda di rilevamento



n° scheda 28

data rilievo 12-lug-05

LOCALIZZAZIONE GEOGRAFICA

Localizzazione

Comune Bonemerse

Provincia Cremona

Località Cascina Farisengo

indirizzo Cascina Farisengo

percorso Provinciale per Casalmaggiore al quadrivio per Farisengo

Ubicazione

sez_CTR D8a1 quota 45 m slm.

GB_Est 1584927 esposizione sud

GB_Nord 4994262 pendenza media

NCT_Comune

NCT_Foglio

NCT_Mappale

Ambiente extraurbano altro

Ambiente urbano

Extraurbano altro parco storico

Identificazione della proprietà

Tipo proprietà privata

Estremi proprietà pubblica

TASSONOMIA E CARATTERE DEL RILEVAMENTO

genere e specie Quercus robur

nome volgare/dialettale farnia

arbusto

varietà, cultivar, ...

carattere rilevamento

n°esemplar 0

note albero inclinato verso laghetto di 32°

QUADRO ASPETTI DI MONUMENTALITA'


monumentalità architettonica si note

monumentalità paesaggistica no

monumentalità storica no

monumentalità forma si

monumentalità rarità botanica no



REGIONE LOMBARDIA
CENSIMENTO DEGLI ALBERI MONUMENTALI
Scheda di rilevamento



DESCRIZIONE FISIONOMICA

tronco monocormico portamento arboreo n°fusti (solo se policormico) 0
circonferenza a petto d'uomo (cm) 350 Circonferenze altri fusti (solo se policormico)
altezza (m) 24 misurata stimata età stimata (anni) tra 100 e 200
diametro chioma (m) 16 forma chioma espanso carattere chioma naturaliforme altezza 1°palco (m) 3

QUADRO VEGETATIVO

vigore vegetativo buono seccume incipiente microfillia assente riscoppi assente

QUADRO STRUTTURALE

aspetto app. radicale buono aspetto chioma buono note chioma equilibrata nonostante l'inclinazione
aspetto colletto buono aspetto branche buono
aspetto fusto buono

QUADRO FITOSANITARIO

infestazioni quali dove
 infezioni quali dove
 carpofori quali dove

Valutazione qualitativa del quadro fitosanitario:

QUADRO INTERVENTI EFFETTUATI

Tipologia e localizzazione
 potatura
 consolidamenti
 ancoraggi
 Altro

INFORMAZIONI TERRENO

terreno nudo
caratteristiche mediamente compattato



REGIONE LOMBARDIA
CENSIMENTO DEGLI ALBERI MONUMENTALI
Scheda di rilevamento



n° scheda 29

data rilievo 12-lug-05

LOCALIZZAZIONE GEOGRAFICA

Localizzazione

Comune Bonemerse Provincia Località Cascina Farisengo
indirizzo Cascina Farisengo percorso Provinciale per Casalmaggiore al quadrivio per Farisengo

Ubicazione

sez_CTR D8a1 quota 45 m slm.
GB_Est 1584909 esposizione
GB_Nord 4994265 pendenza media
NCT_Comune NCT_Foglio NCT_Mappale

Ambiente extraurbano altro Ambiente urbano
Extraurbano altro parco storico

Identificazione della proprietà


Tipo proprietà privata
Estremi proprietà pubblica

TASSONOMIA E CARATTERE DEL RILEVAMENTO

genere e specie Platanus x hybrida nome volgare/dialettale platano arbusto
varietà, cultivar, ... carattere rilevamento n°esemplar 0
note

QUADRO ASPETTI DI MONUMENTALITA'


monumentalità architettonica si note
monumentalità paesaggistica no
monumentalità storica no
monumentalità forma si
monumentalità rarità botanica no



REGIONE LOMBARDIA

CENSIMENTO DEGLI ALBERI MONUMENTALI

Scheda di rilevamento



DESCRIZIONE FISIONOMICA

tronco monocormico portamento arboreo n°fusti (solo se policormico) 0
circonferenza a petto d'uomo (cm) 40 Circonferenze altri fusti (solo se policormico)
altezza (m) 40 misurata stimata età stimata (anni) tra 100 e 200
diametro chioma (m) 14 forma chioma espanso carattere chioma naturaliforme altezza 1°palco (m) 16

QUADRO VEGETATIVO

vigore vegetativo buono seccume assente microfillia assente riscoppi assente

QUADRO STRUTTURALE

aspetto app. radicale buono aspetto chioma buono note
aspetto colletto buono aspetto branche buono
aspetto fusto buono

QUADRO FITOSANITARIO

infestazioni quali Corithuca ciliata dove foglie
 infezioni quali dove
 carpofori quali dove

Valutazione qualitativa del quadro fitosanitario:

QUADRO INTERVENTI EFFETTUATI

- potatura
- consolidamenti
- ancoraggi
- Altro


Tipologia e localizzazione

INFORMAZIONI TERRENO

terreno nudo
caratteristiche mediamente compattato



REGIONE LOMBARDIA
CENSIMENTO DEGLI ALBERI MONUMENTALI
Schema di rilevamento



n° scheda 30

data rilievo 12-lug-05

LOCALIZZAZIONE GEOGRAFICA

Localizzazione

Comune Bonemerse Provincia Località Cascina Farisengo
indirizzo Cascina Farisengo percorso Provinciale per Casalmaggiore al quadrivio per Farisengo

Ubicazione

sez_CTR D8a1 quota 45 m slm.
GB_Est 1584908 esposizione sud
GB_Nord 4994214 pendenza media
NCT_Comune NCT_Foglio NCT_Mappale

Ambiente extraurbano altro Ambiente urbano
Extraurbano altro parco storico

Identificazione della proprietà

Tipo proprietà privata
Estremi proprietà pubblica

TASSONOMIA E CARATTERE DEL RILEVAMENTO

genere e specie Quercus robur nome volgare/dialettale farnia arbusto
varietà, cultivar, ... carattere rilevamento n°esemplar 0
note

QUADRO ASPETTI DI MONUMENTALITA'


monumentalità architettonica si note
monumentalità paesaggistica no
monumentalità storica no
monumentalità forma si
monumentalità rarità botanica no



REGIONE LOMBARDIA

CENSIMENTO DEGLI ALBERI MONUMENTALI

Scheda di rilevamento



DESCRIZIONE FISIONOMICA

tronco monocormico portamento arboreo n°fusti (solo se policormico) 0
circonferenza a petto d'uomo (cm) 310 Circonferenze altri fusti (solo se policormico)
altezza (m) 35 misurata stimata età stimata (anni) <100
diametro chioma (m) 14 forma chioma espanso carattere chioma naturaliforme altezza 1°palco (m) 16

QUADRO VEGETATIVO

vigore vegetativo buono seccume incipiente microfillia assente riscoppi assente

QUADRO STRUTTURALE

aspetto app. radicale buono aspetto chioma buono note
aspetto colletto buono aspetto branche buono
aspetto fusto buono

QUADRO FITOSANITARIO

infestazioni quali dove
 infezioni quali dove
 carpofori quali dove

Valutazione qualitativa del quadro fitosanitario:

QUADRO INTERVENTI EFFETTUATI

- potatura
- consolidamenti
- ancoraggi
- Altro

Tipologia e localizzazione

INFORMAZIONI TERRENO

terreno inerbito
caratteristiche mediamente compattato



REGIONE LOMBARDIA
CENSIMENTO DEGLI ALBERI MONUMENTALI
Scheda di rilevamento



n° scheda 31

data rilievo 12-lug-05

LOCALIZZAZIONE GEOGRAFICA

Localizzazione

Comune Bonemerse Provincia Località Cascina Farisengo
indirizzo Cascina Farisengo percorso Provinciale per Casalmaggiore al quadrivio per Farisengo

Ubicazione

sez_CTR D8a1 quota 45 m slm.
GB_Est 1584915 esposizione sud
GB_Nord 4994209 pendenza media
NCT_Comune NCT_Foglio NCT_Mappale

Ambiente extraurbano altro Ambiente urbano
Extraurbano altro parco storico

Identificazione della proprietà

Tipo proprietà privata
Estremi proprietà pubblica

TASSONOMIA E CARATTERE DEL RILEVAMENTO


genere e specie Taxus baccata nome volgare/dialettale tasso arbusto
varietà, cultivar, ... carattere rilevamento n°esemplar 0
note

QUADRO ASPETTI DI MONUMENTALITA'

monumentalità architettonica si note
monumentalità paesaggistica no
monumentalità storica no
monumentalità forma si
monumentalità rarità botanica no



REGIONE LOMBARDIA
CENSIMENTO DEGLI ALBERI MONUMENTALI
Scheda di rilevamento



DESCRIZIONE FISIONOMICA

tronco policormico portamento arboreo n°fusti (solo se policormico)

circonferenza a petto d'uomo (cm) 300 Circonferenze altri fusti (solo se policormico)

altezza (m) 22 misurata stimata età stimata (anni) <100

diametro chioma (m) 12 forma chioma colonnare carattere chioma naturaliforme altezza 1°palco (m) 2

QUADRO VEGETATIVO

vigore vegetativo buono seccume incipiente microfillia assente riscoppi assente

QUADRO STRUTTURALE

aspetto app. radicale buono aspetto chioma buono note F. 71

aspetto colletto buono aspetto branche buono

aspetto fusto buono

QUADRO FITOSANITARIO

infestazioni quali dove

infezioni quali dove

carpofori quali dove

Valutazione qualitativa del quadro fitosanitario:

QUADRO INTERVENTI EFFETTUATI

Tipologia e localizzazione

potatura

consolidamenti

ancoraggi

Altro


INFORMAZIONI TERRENO

terreno nudo

caratteristiche mediamente compattato



REGIONE LOMBARDIA
CENSIMENTO DEGLI ALBERI MONUMENTALI
Scheda di rilevamento



n° scheda 32

data rilievo 12-lug-05

LOCALIZZAZIONE GEOGRAFICA

Localizzazione

Comune Bonemerse

Provincia Cremona

Località Cascina Farisengo

indirizzo Cascina Farisengo

percorso Provinciale per Casalmaggiore al quadrivio per Farisengo

Ubicazione

sez_CTR D8a1 quota 45 m slm.

GB_Est 1584940 esposizione sud

GB_Nord 4994193 pendenza media

NCT_Comune

NCT_Foglio

NCT_Mappale

Ambiente extraurbano altro

Ambiente urbano

Extraurbano altro parco storico

Identificazione della proprietà

Tipo proprietà privata

Estremi proprietà pubblica

TASSONOMIA E CARATTERE DEL RILEVAMENTO

genere e specie Taxus baccata

nome volgare/dialettale tasso

arbusto

varietà, cultivar, ...

carattere rilevamento

n°esemplar 0

note

QUADRO ASPETTI DI MONUMENTALITA'

monumentalità architettonica si note

monumentalità paesaggistica no

monumentalità storica no

monumentalità forma si

monumentalità rarità botanica no



REGIONE LOMBARDIA
CENSIMENTO DEGLI ALBERI MONUMENTALI
Scheda di rilevamento



DESCRIZIONE FISIONOMICA

tronco monocormico portamento arboreo n°fusti (solo se policormico) 0
circonferenza a petto d'uomo (cm) 320 Circonferenze altri fusti (solo se policormico)
altezza (m) 15 misurata stimata età stimata (anni) <100
diametro chioma (m) 12 forma chioma colonnare carattere chioma naturaliforme altezza 1°palco (m) 4

QUADRO VEGETATIVO

vigore vegetativo buono seccume diffuso microfillia assente riscoppi assente

QUADRO STRUTTURALE

aspetto app. radicale buono aspetto chioma buono note
aspetto colletto buono aspetto branche buono
aspetto fusto buono

QUADRO FITOSANITARIO

infestazioni quali dove
 infezioni quali dove
 carpofori quali dove


Valutazione qualitativa del quadro fitosanitario:

QUADRO INTERVENTI EFFETTUATI


Tipologia e localizzazione
 potatura
 consolidamenti
 ancoraggi
 Altro

INFORMAZIONI TERRENO

terreno nudo
caratteristiche mediamente compattato



REGIONE LOMBARDIA
CENSIMENTO DEGLI ALBERI MONUMENTALI
Scheda di rilevamento



n° scheda 33

data rilievo 16-ago-05

LOCALIZZAZIONE GEOGRAFICA

Localizzazione

Comune Cremona

Provincia Cremona

Località Migliaro

indirizzo via Cà del Binda

percorso da via Boschetto vs. Migliaro a ds.

Ubicazione

sez_CTR D7a4 quota 45 m slm.

GB_Est 1580430 esposizione sud

GB_Nord 5000903 pendenza media

NCT_Comune

NCT_Foglio

NCT_Mappale

Ambiente extraurbano seminativo

Ambiente urbano

Extraurbano altro

Identificazione della proprietà

Tipo proprietà privata

Estremi proprietà pubblica

TASSONOMIA E CARATTERE DEL RILEVAMENTO

genere e specie Populus nigra nome volgare/dialettale pioppa arbusto

varietà, cultivar, ... italica carattere rilevamento gruppo n°esemplar 2

note

QUADRO ASPETTI DI MONUMENTALITA'


monumentalità architettonica no note

monumentalità paesaggistica no


monumentalità storica no

monumentalità forma si

monumentalità rarità botanica no



REGIONE LOMBARDIA
CENSIMENTO DEGLI ALBERI MONUMENTALI
Scheda di rilevamento



DESCRIZIONE FISIONOMICA

tronco monocormico portamento arboreo n°fusti (solo se policormico) 0
circonferenza a petto d'uomo (cm) 400 Circonferenze altri fusti (solo se policormico)
altezza (m) 32 misurata stimata età stimata (anni) <100
diametro chioma (m) 8 forma chioma colonnare carattere chioma naturaliforme altezza 1°palco (m) 3

QUADRO VEGETATIVO

vigore vegetativo medio seccume diffuso microfillia assente riscoppi assente

QUADRO STRUTTURALE

aspetto app. radicale medio aspetto chioma medio note
aspetto colletto scarso aspetto branche medio
aspetto fusto medio

QUADRO FITOSANITARIO

infestazioni quali dove
 infezioni quali dove
 carpofori quali Ganoderma applanatum dove colletto

Valutazione qualitativa del quadro fitosanitario:

QUADRO INTERVENTI EFFETTUATI


Tipologia e localizzazione
 potatura
 consolidamenti
 ancoraggi
 Altro

INFORMAZIONI TERRENO

terreno inerbito
caratteristiche debolmente compattato



REGIONE LOMBARDIA
CENSIMENTO DEGLI ALBERI MONUMENTALI
Schema di rilevamento



n° scheda 34

data rilievo 16-ago-05

LOCALIZZAZIONE GEOGRAFICA

Localizzazione

Comune Cremona

Provincia Cremona

Località Migliaro

indirizzo via Bergamo 275

percorso via Bergamo dz. Nord sulla ds. di fronte all'aeroporto

Ubicazione

sez_CTR C7e4 quota 45 m slm.

GB_Est 1579388 esposizione ovest

GB_Nord 5001933 pendenza media

NCT_Comune

NCT_Foglio

NCT_Mappale

Ambiente extraurbano incolto

Ambiente urbano

Extraurbano altro

Identificazione della proprietà

Tipo proprietà privata

Estremi proprietà pubblica

TASSONOMIA E CARATTERE DEL RILEVAMENTO

genere e specie Morus nigra

nome volgare/dialettale mouroon

arbusto

varietà, cultivar, ...

carattere rilevamento filare

n°esemplar 3

note

QUADRO ASPETTI DI MONUMENTALITA'

monumentalità architettonica no note

monumentalità paesaggistica no

monumentalità storica no

monumentalità forma si

monumentalità rarità botanica no



REGIONE LOMBARDIA

CENSIMENTO DEGLI ALBERI MONUMENTALI

Scheda di rilevamento



DESCRIZIONE FISIONOMICA

tronco monocormico portamento arboreo n°fusti (solo se policormico) 0
circonferenza a petto d'uomo (cm) 79 Circonferenze altri fusti (solo se policormico)
altezza (m) 10 misurata stimata età stimata (anni) <100
diametro chioma (m) 5 forma chioma espanso carattere chioma naturaliforme altezza 1°palco (m) 2

QUADRO VEGETATIVO

vigore vegetativo medio seccume assente microfillia assente riscoppi assente

QUADRO STRUTTURALE

aspetto app. radicale buono aspetto chioma scarso note
aspetto colletto buono aspetto branche medio
aspetto fusto medio

QUADRO FITOSANITARIO

infestazioni quali Iphantria cunea dove chioma, completamente defogliata
 infezioni quali dove
 carpofori quali dove

Valutazione qualitativa del quadro fitosanitario:

QUADRO INTERVENTI EFFETTUATI


Tipologia e localizzazione
 potatura capitozza
 consolidamenti
 ancoraggi
 Altro

INFORMAZIONI TERRENO

terreno
caratteristiche



REGIONE LOMBARDIA
CENSIMENTO DEGLI ALBERI MONUMENTALI
Scheda di rilevamento



n° scheda 35

data rilievo 02-nov-05

LOCALIZZAZIONE GEOGRAFICA

Localizzazione

Comune S. Giovanni in Croce

Provincia Cremona

Località Rocca

indirizzo percorso entrando in S. Giovanni da Cremona, arrivai sulla piazza principale avanti la prima strada a sn, diretta a Solarolo Rainerio costeggia il parco della Rocca

Ubicazione

sez_CTR D8d1 quota 25 m slm.

GB_Est 1607779 esposizione est

GB_Nord 4992738 pendenza media

NCT_Comune

NCT_Foglio

NCT_Mappale

Ambiente extraurbano bosco misto

Ambiente urbano area verde pubblica

Extraurbano altro

Identificazione della proprietà

Tipo proprietà pubblica

Estremi proprietà pubblica Comune di S. Giovanni in Croce

TASSONOMIA E CARATTERE DEL RILEVAMENTO

genere e specie Fraxinus oxycarpa nome volgare/dialettale frassino ossifillo arbusto

varietà, cultivar, ... carattere rilevamento albero singolo n°esemplar 0

note anche altri esemplari sono presenti nella porzione ovest del parco

QUADRO ASPETTI DI MONUMENTALITA'

monumentalità architettonica no note

monumentalità paesaggistica si

monumentalità storica no

monumentalità forma si

monumentalità rarità botanica no



REGIONE LOMBARDIA
CENSIMENTO DEGLI ALBERI MONUMENTALI
Scheda di rilevamento



DESCRIZIONE FISIONOMICA

tronco monocormico portamento arboreo n°fusti (solo se policormico) 0
circonferenza a petto d'uomo (cm) 280 Circonferenze altri fusti (solo se policormico)
altezza (m) 30 misurata stimata età stimata (anni) <100
diametro chioma (m) 12 forma chioma espanso carattere chioma naturaliforme altezza 1°palco (m) 10

QUADRO VEGETATIVO

vigore vegetativo buono seccume incipiente microfillia assente riscoppi assente

QUADRO STRUTTURALE

aspetto app. radicale buono aspetto chioma buono edera note
aspetto colletto buono aspetto branche buono
aspetto fusto buono

QUADRO FITOSANITARIO

infestazioni quali dove
 infezioni quali dove
 carpofori quali dove

Valutazione qualitativa del quadro fitosanitario:

QUADRO INTERVENTI EFFETTUATI

Tipologia e localizzazione
 potatura
 consolidamenti
 ancoraggi
 Altro

INFORMAZIONI TERRENO

terreno inerbito
caratteristiche debolmente compattato



REGIONE LOMBARDIA
CENSIMENTO DEGLI ALBERI MONUMENTALI
Scheda di rilevamento



n° scheda 36

data rilievo 16-ago-05

LOCALIZZAZIONE GEOGRAFICA

Localizzazione

Comune Cremona Provincia Cremona Località c.na Caffa - Migliaro
indirizzo via Bergamo percorso via Bergamo in dz. Nord, la prima a sn dopo via Erno

Ubicazione

sez_CTR C7e4 quota 45 m slm.
GB_Est 1579396 esposizione sud
GB_Nord 5001332 pendenza media
NCT_Comune NCT_Foglio NCT_Mappale

Ambiente extraurbano bosco misto Ambiente urbano
Extraurbano altro

Identificazione della proprietà


Tipo proprietà privata Estremi proprietà pubblica

TASSONOMIA E CARATTERE DEL RILEVAMENTO

genere e specie Quercus robur nome volgare/dialettale farnia arbusto
varietà, cultivar, ... carattere rilevamento albero singolo n°esemplar 1
note

QUADRO ASPETTI DI MONUMENTALITA'

monumentalità architettonica no note
monumentalità paesaggistica no
monumentalità storica no
monumentalità forma si
monumentalità rarità botanica no



REGIONE LOMBARDIA

CENSIMENTO DEGLI ALBERI MONUMENTALI

Scheda di rilevamento



DESCRIZIONE FISIONOMICA

tronco monocormico portamento arboreo n°fusti (solo se policormico) 0

circonferenza a petto d'uomo (cm) 390 Circonferenze altri fusti (solo se policormico)

altezza (m) 40 misurata stimata età stimata (anni) <100

diametro chioma (m) 12 forma chioma espanso carattere chioma naturaliforme altezza 1°palco (m) 12

QUADRO VEGETATIVO

vigore vegetativo buono seccume incipiente microfillia assente riscoppi assente

QUADRO STRUTTURALE

aspetto app. radicale buono aspetto chioma buono note è leggermente inclinata a causa della competizione

aspetto colletto medio aspetto branche buono

aspetto fusto buono

QUADRO FITOSANITARIO

infestazioni quali minatore fogliare (limacina) dove foglie

infezioni quali dove

carpofori quali Ganoderma applanatum dove colletto

Valutazione qualitativa del quadro fitosanitario:

QUADRO INTERVENTI EFFETTUATI

Tipologia e localizzazione

potatura

consolidamenti

ancoraggi

Altro


INFORMAZIONI TERRENO

terreno inerbito

caratteristiche debolmente compattato



REGIONE LOMBARDIA
CENSIMENTO DEGLI ALBERI MONUMENTALI
Scheda di rilevamento



n° scheda 37

data rilievo 16-ago-05

LOCALIZZAZIONE GEOGRAFICA

Localizzazione

Comune Cremona Provincia Cremona Località c.na Caffa - Migliaro
indirizzo via Bergamo percorso via Bergamo in dz. Nord, la prima a sn dopo via Erno

Ubicazione

sez_CTR C7e4 quota 45 m slm.
GB_Est 1579405 esposizione sud
GB_Nord 5001345 pendenza media
NCT_Comune NCT_Foglio NCT_Mappale

Ambiente extraurbano bosco misto Ambiente urbano
Extraurbano altro

Identificazione della proprietà


Tipo proprietà privata Estremi proprietà pubblica

TASSONOMIA E CARATTERE DEL RILEVAMENTO

genere e specie Sophora japonica nome volgare/dialettale sofrora arbusto
varietà, cultivar, ... carattere rilevamento albero singolo n°esemplar 0
note

QUADRO ASPETTI DI MONUMENTALITA'

monumentalità architettonica no note
monumentalità paesaggistica no
monumentalità storica no
monumentalità forma si
monumentalità rarità botanica no



REGIONE LOMBARDIA
CENSIMENTO DEGLI ALBERI MONUMENTALI
Scheda di rilevamento



DESCRIZIONE FISIONOMICA

tronco monocormico portamento arboreo n°fusti (solo se policormico) 0
circonferenza a petto d'uomo (cm) 270 Circonferenze altri fusti (solo se policormico)
altezza (m) 36 misurata stimata età stimata (anni) <100
diametro chioma (m) 10 forma chioma espanso carattere chioma naturaliforme altezza 1°palco (m) 16

QUADRO VEGETATIVO

vigore vegetativo buono seccume incipiente microfillia assente riscoppi assente

QUADRO STRUTTURALE

aspetto app. radicale buono aspetto chioma buono note
aspetto colletto buono aspetto branche buono
aspetto fusto buono

QUADRO FITOSANITARIO

infestazioni quali dove
 infezioni quali dove
 carpofori quali dove

Valutazione qualitativa del quadro fitosanitario:

QUADRO INTERVENTI EFFETTUATI

Tipologia e localizzazione
 potatura
 consolidamenti
 ancoraggi
 Altro

INFORMAZIONI TERRENO

terreno inerbito
caratteristiche debolmente compattato



REGIONE LOMBARDIA
CENSIMENTO DEGLI ALBERI MONUMENTALI
Schema di rilevamento



n° scheda 38

data rilievo 16-ago-05

LOCALIZZAZIONE GEOGRAFICA

Localizzazione

Comune Cremona Provincia Cremona Località c.na Caffa - Migliaro
indirizzo via Bergamo percorso via Bergamo in dz. Nord, la prima a sn dopo via Erno

Ubicazione

sez_CTR C7e4 quota 45 m slm.
GB_Est 1579405 esposizione sud
GB_Nord 5001354 pendenza media
NCT_Comune NCT_Foglio NCT_Mappale

Ambiente extraurbano bosco misto Ambiente urbano
Extraurbano altro

Identificazione della proprietà

Tipo proprietà privata Estremi proprietà pubblica

TASSONOMIA E CARATTERE DEL RILEVAMENTO

genere e specie Quercus robur nome volgare/dialettale farnia arbusto
varietà, cultivar, ... carattere rilevamento albero singolo n°esemplar 0
note

QUADRO ASPETTI DI MONUMENTALITA'

monumentalità architettonica no note
monumentalità paesaggistica no
monumentalità storica no
monumentalità forma si
monumentalità rarità botanica no



REGIONE LOMBARDIA
CENSIMENTO DEGLI ALBERI MONUMENTALI
Scheda di rilevamento



DESCRIZIONE FISIONOMICA

tronco monocormico portamento arboreo n°fusti (solo se policormico) 0

circonferenza a petto d'uomo (cm) 370 Circonferenze altri fusti (solo se policormico)

altezza (m) 38 misurata stimata età stimata (anni) <100

diametro chioma (m) 14 forma chioma espanso carattere chioma naturaliforme altezza 1°palco (m) 14

QUADRO VEGETATIVO

vigore vegetativo buono seccume incipiente microfillia assente riscoppi assente

QUADRO STRUTTURALE

aspetto app. radicale buono aspetto chioma buono note

aspetto colletto buono aspetto branche buono

aspetto fusto buono

QUADRO FITOSANITARIO

infestazioni quali dove

infezioni quali dove

carpofori quali dove

Valutazione qualitativa del quadro fitosanitario:

QUADRO INTERVENTI EFFETTUATI

Tipologia e localizzazione

potatura

consolidamenti

ancoraggi

Altro


INFORMAZIONI TERRENO

terreno

caratteristiche



REGIONE LOMBARDIA
CENSIMENTO DEGLI ALBERI MONUMENTALI
Scheda di rilevamento



n° scheda 39

data rilievo 16-ago-05

LOCALIZZAZIONE GEOGRAFICA

Localizzazione

Comune Cremona

Provincia Cremona

Località via Boschetto

indirizzo via Boschetto,

percorso percorrendo la via Boschetto, in uscita da Cremona, sulla sn. di fronte al n. civico 71/A.

Ubicazione

sez_CTR D7a4 quota 45 m slm.

GB_Est 1580646 esposizione est

GB_Nord 5001236 pendenza media

NCT_Comune

NCT_Foglio

NCT_Mappale

Ambiente extraurbano seminativo

Ambiente urbano

Extraurbano altro

Identificazione della proprietà

Tipo proprietà pubblica

Estremi proprietà pubblica Comune di Cremona

TASSONOMIA E CARATTERE DEL RILEVAMENTO

genere e specie Morus alba

nome volgare/dialettale Mouroon

arbusto

varietà, cultivar, ...

carattere rilevamento filare

n°esemplar 5

note

QUADRO ASPETTI DI MONUMENTALITA'

monumentalità architettonica no note

monumentalità paesaggistica no

monumentalità storica no

monumentalità forma si

monumentalità rarità botanica no



REGIONE LOMBARDIA
CENSIMENTO DEGLI ALBERI MONUMENTALI
Scheda di rilevamento



DESCRIZIONE FISIONOMICA

tronco monocormico portamento arboreo n°fusti (solo se policormico) 0
circonferenza a petto d'uomo (cm) 300 Circonferenze altri fusti (solo se policormico)
altezza (m) 14 misurata stimata età stimata (anni) <100
diametro chioma (m) 6 forma chioma espanso carattere chioma naturaliforme altezza 1°palco (m) 3

QUADRO VEGETATIVO

vigore vegetativo buono seccume diffuso microfillia assente riscoppi assente

QUADRO STRUTTURALE

aspetto app. radicale medio aspetto chioma medio note si tratta di 5 esemplari cavi.
aspetto colletto scarso aspetto branche medio
aspetto fusto scarso

QUADRO FITOSANITARIO

infestazioni quali Iphantria cunea dove foglie
 infezioni quali dove
 carpofori quali Phellinus robustus dove branche

Valutazione qualitativa del quadro fitosanitario:

QUADRO INTERVENTI EFFETTUATI


Tipologia e localizzazione
 potatura capitozza
 consolidamenti
 ancoraggi
 Altro

INFORMAZIONI TERRENO

terreno inerbito
caratteristiche mediamente compattato



REGIONE LOMBARDIA
CENSIMENTO DEGLI ALBERI MONUMENTALI
Scheda di rilevamento



n° scheda 40

data rilievo 16-ago-05

LOCALIZZAZIONE GEOGRAFICA

Localizzazione

Comune Cremona Provincia Cremona Località Cava Tigozzi
indirizzo via Stazione percorso arrivando a Cava da Cremona, svoltare a ds. In via
Stazione dopo il semaforo

Ubicazione

sez_CTR C7e4 quota 45 m slm.
GB_Est 1575168 esposizione sud
GB_Nord 5000758 pendenza media
NCT_Comune NCT_Foglio NCT_Mappale
Ambiente extraurbano Ambiente urbano area verde pubblica
Extraurbano altro

Identificazione della proprietà


Tipo proprietà pubblica
Estremi proprietà pubblica Comune di Cremona

TASSONOMIA E CARATTERE DEL RILEVAMENTO

genere e specie Celtis australis nome volgare/dialettale spaccasassi arbusto
varietà, cultivar, ... carattere rilevamento filare n°esemplar 54
note

QUADRO ASPETTI DI MONUMENTALITA'

monumentalità architettonica no note
monumentalità paesaggistica no
monumentalità storica no
monumentalità forma si
monumentalità rarità botanica no



REGIONE LOMBARDIA
CENSIMENTO DEGLI ALBERI MONUMENTALI
Scheda di rilevamento



DESCRIZIONE FISIONOMICA

tronco monocormico portamento arboreo n°fusti (solo se policormico) 0
circonferenza a petto d'uomo (cm) 251 Circonferenze altri fusti (solo se policormico)
altezza (m) 16 misurata stimata età stimata (anni) <100
diametro chioma (m) 6 forma chioma espanso carattere chioma naturaliforme altezza 1°palco (m) 3

QUADRO VEGETATIVO

vigore vegetativo buono seccume incipiente microfillia assente riscoppi presente

QUADRO STRUTTURALE

aspetto app. radicale buono aspetto chioma medio note diversi soggetti sono cavi, a rischio schianto
aspetto colletto buono aspetto branche scarso
aspetto fusto buono

QUADRO FITOSANITARIO

infestazioni quali dove
 infezioni quali dove
 carpofori quali dove

Valutazione qualitativa del quadro fitosanitario:

QUADRO INTERVENTI EFFETTUATI

Tipologia e localizzazione
 potatura capitozzature
 consolidamenti
 ancoraggi
 Altro

INFORMAZIONI TERRENO


terreno nudo
caratteristiche fortemente compatto



REGIONE LOMBARDIA

CENSIMENTO DEGLI ALBERI MONUMENTALI

Scheda di rilevamento



n° scheda 41

data rilievo 16-ago-05

LOCALIZZAZIONE GEOGRAFICA

Localizzazione

Comune Cremona

Provincia Cremona

Località Porto Canale

indirizzo via Riglio

percorso da Cava Tigozzi tornando vs. la città di Cremona a sn poco prima dei capannoni industriali una strada che va verso il canale navigabile

Ubicazione

sez_CTR C7e5 quota 45 m slm.

GB_Est 1576158 esposizione sud

GB_Nord 4998977 pendenza media bassa

NCT_Comune

NCT_Foglio

NCT_Mappale

Ambiente extraurbano incolto

Ambiente urbano

Extraurbano altro

Identificazione della proprietà

Tipo proprietà privata

Estremi proprietà pubblica

TASSONOMIA E CARATTERE DEL RILEVAMENTO

genere e specie Populus nigra nome volgare/dialettale pioppa arbusto

varietà, cultivar, ... carattere rilevamento albero singolo n°esemplar 0

note

QUADRO ASPETTI DI MONUMENTALITA'


monumentalità architettonica no note

monumentalità paesaggistica no

monumentalità storica no

monumentalità forma si

monumentalità rarità botanica no



REGIONE LOMBARDIA
CENSIMENTO DEGLI ALBERI MONUMENTALI
Scheda di rilevamento



DESCRIZIONE FISIONOMICA

tronco monocormico portamento arboreo n°fusti (solo se policormico) 0
circonferenza a petto d'uomo (cm) 460 Circonferenze altri fusti (solo se policormico)
altezza (m) 33 misurata stimata età stimata (anni) <100
diametro chioma (m) 20 forma chioma espanso carattere chioma naturaliforme altezza 1°palco (m) 2

QUADRO VEGETATIVO

vigore vegetativo buono seccume incipiente microfillia assente riscoppi assente

QUADRO STRUTTURALE

aspetto app. radicale buono aspetto chioma buono note
aspetto colletto buono aspetto branche buono
aspetto fusto buono

QUADRO FITOSANITARIO

infestazioni quali dove
 infezioni quali dove
 carpofori quali dove

Valutazione qualitativa del quadro fitosanitario:

QUADRO INTERVENTI EFFETTUATI


Tipologia e localizzazione
 potatura
 consolidamenti
 ancoraggi
 Altro

INFORMAZIONI TERRENO

terreno inerbito
caratteristiche mediamente compattato



REGIONE LOMBARDIA
CENSIMENTO DEGLI ALBERI MONUMENTALI
Scheda di rilevamento



n° scheda 42

data rilievo 16-ago-05

LOCALIZZAZIONE GEOGRAFICA

Localizzazione

Comune Cremona Provincia Cremona Località Cambonino
indirizzo Cascina Cambonino percorso Dalla SS. 415 a ds. Vs. il quartiere omonimo

Ubicazione

sez_CTR C7e4 quota 45 m slm.
GB_Est 1578709 esposizione sud
GB_Nord 5000320 pendenza media lieve
NCT_Comune NCT_Foglio NCT_Mappale

Ambiente extraurbano prato/pascolo Ambiente urbano
Extraurbano altro

Identificazione della proprietà

Tipo proprietà pubblica
Estremi proprietà pubblica Comune di Cremona

TASSONOMIA E CARATTERE DEL RILEVAMENTO

genere e specie Populus nigra nome volgare/dialettale pioppa arbusto
varietà, cultivar, ... carattere rilevamento filare n°esemplar 3
note

QUADRO ASPETTI DI MONUMENTALITA'

monumentalità architettonica no note
monumentalità paesaggistica no
monumentalità storica no
monumentalità forma si
monumentalità rarità botanica no



REGIONE LOMBARDIA
CENSIMENTO DEGLI ALBERI MONUMENTALI
Scheda di rilevamento



DESCRIZIONE FISIONOMICA

tronco monocormico portamento arboreo n°fusti (solo se policormico) 0
circonferenza a petto d'uomo (cm) 340 Circonferenze altri fusti (solo se policormico)
altezza (m) 24 misurata stimata età stimata (anni) <100
diametro chioma (m) 15 forma chioma espanso carattere chioma naturaliforme altezza 1°palco (m) 8

QUADRO VEGETATIVO

vigore vegetativo seccume microfillia riscoppi

QUADRO STRUTTURALE

La chioma è stata ridotta vistosamente
aspetto app. radicale medio aspetto chioma medio note
aspetto colletto medio aspetto branche scarso
aspetto fusto medio

QUADRO FITOSANITARIO

infestazioni quali dove
 infezioni quali dove
 carpofori quali dove

Valutazione qualitativa del quadro fitosanitario: medio

QUADRO INTERVENTI EFFETTUATI


Tipologia e localizzazione
 potatura riduzione di chioma
 consolidamenti
 ancoraggi
 Altro

INFORMAZIONI TERRENO

terreno inerbito
caratteristiche debolmente compattato



REGIONE LOMBARDIA
CENSIMENTO DEGLI ALBERI MONUMENTALI
Schema di rilevamento



n° scheda 43

data rilievo 16-ago-05

LOCALIZZAZIONE GEOGRAFICA

Localizzazione

Comune Cremona Provincia Cremona Località Cambonino
indirizzo Cascina Cambonino percorso Dalla SS. 415 a ds. Vs. il quartiere omonimo

Ubicazione

sez_CTR C7e4 quota 45 m slm.
GB_Est 1578712 esposizione sud
GB_Nord 5000204 pendenza media
NCT_Comune NCT_Foglio NCT_Mappale

Ambiente extraurbano incolto Ambiente urbano
Extraurbano altro

Identificazione della proprietà


Tipo proprietà pubblica
Estremi proprietà pubblica Comune di Cremona

TASSONOMIA E CARATTERE DEL RILEVAMENTO

genere e specie Quercus robur nome volgare/dialettale farnia arbusto
varietà, cultivar, ... carattere rilevamento albero singolo n°esemplar 0
note

QUADRO ASPETTI DI MONUMENTALITA'


monumentalità architettonica no note
monumentalità paesaggistica no
monumentalità storica no
monumentalità forma si
monumentalità rarità botanica no



REGIONE LOMBARDIA

CENSIMENTO DEGLI ALBERI MONUMENTALI

Scheda di rilevamento



DESCRIZIONE FISIONOMICA

tronco monocormico portamento arboreo n°fusti (solo se policormico) 0

circonferenza a petto d'uomo (cm) 292 Circonferenze altri fusti (solo se policormico)

altezza (m) 24 misurata stimata età stimata (anni) <100

diametro chioma (m) 18 forma chioma espanso carattere chioma naturaliforme altezza 1°palco (m) 4

QUADRO VEGETATIVO

vigore vegetativo buono seccume incipiente microfillia assente riscoppi presente

QUADRO STRUTTURALE

aspetto app. radicale buono aspetto chioma medio note il fusto presenta una fessura che andrà contenuta

aspetto colletto buono aspetto branche scarso

aspetto fusto scarso

QUADRO FITOSANITARIO

infestazioni quali dove

infezioni quali dove

carpofori quali dove

Valutazione qualitativa del quadro fitosanitario:

QUADRO INTERVENTI EFFETTUATI

Tipologia e localizzazione

potatura

consolidamenti

ancoraggi

Altro

INFORMAZIONI TERRENO

terreno nudo


caratteristiche fortemente compattato



REGIONE LOMBARDIA

CENSIMENTO DEGLI ALBERI MONUMENTALI

Scheda di rilevamento



n° scheda 44

data rilievo 16-ago-05

LOCALIZZAZIONE GEOGRAFICA

Localizzazione

Comune Cremona Provincia Cremona Località
indirizzo Piazza Fiume percorso nell'area verde presente sul lato della piazza.

Ubicazione

sez_CTR C7e5 quota 45 m slm.
GB_Est 1579644 esposizione sud
GB_Nord 4999077 pendenza media
NCT_Comune NCT_Foglio NCT_Mappale
Ambiente extraurbano Ambiente urbano area verde pubblica
Extraurbano altro

Identificazione della proprietà


Tipo proprietà pubblica
Estremi proprietà pubblica Comune di Cremona

TASSONOMIA E CARATTERE DEL RILEVAMENTO

genere e specie Phillyrea latifolia nome volgare/dialettale Olivastro arbusto
varietà, cultivar, ... carattere rilevamento albero singolo n°esemplar 0
note

QUADRO ASPETTI DI MONUMENTALITA'

monumentalità architettonica no note
monumentalità paesaggistica no
monumentalità storica no
monumentalità forma si
monumentalità rarità botanica si



REGIONE LOMBARDIA

CENSIMENTO DEGLI ALBERI MONUMENTALI

Scheda di rilevamento



DESCRIZIONE FISIONOMICA

tronco monocormico portamento arbustivo n°fusti (solo se policormico) 0

circonferenza a petto d'uomo (cm) 52 Circonferenze altri fusti (solo se policormico)

altezza (m) 9 misurata stimata età stimata (anni) <100

diametro chioma (m) 10 forma chioma espanso carattere chioma naturaliforme altezza 1°palco (m) 2

QUADRO VEGETATIVO

vigore vegetativo buono seccume diffuso microfillia assente riscoppi assente

QUADRO STRUTTURALE

aspetto app. radicale medio aspetto chioma buono note

aspetto colletto buono aspetto branche buono

aspetto fusto buono

QUADRO FITOSANITARIO

infestazioni quali dove

infezioni quali dove

carpofori quali dove

Valutazione qualitativa del quadro fitosanitario:

QUADRO INTERVENTI EFFETTUATI

- potatura
- consolidamenti
- ancoraggi
- Altro

Tipologia e localizzazione


INFORMAZIONI TERRENO

terreno nudo

caratteristiche mediamente compattato



REGIONE LOMBARDIA
CENSIMENTO DEGLI ALBERI MONUMENTALI
Scheda di rilevamento



n° scheda 45

data rilievo 16-ago-05

LOCALIZZAZIONE GEOGRAFICA

Localizzazione

Comune Cremona Provincia Cremona Località
indirizzo Piazza Stazione percorso

Ubicazione

sez_CTR D7a5 quota 45 m slm.
GB_Est 1580010 esposizione est
GB_Nord 4999298 pendenza media
NCT_Comune NCT_Foglio NCT_Mappale
Ambiente extraurbano Ambiente urbano area verde pubblica
Extraurbano altro

Identificazione della proprietà

Tipo proprietà pubblica
Estremi proprietà pubblica Comune di Cremona

TASSONOMIA E CARATTERE DEL RILEVAMENTO

genere e specie Sophora japonica nome volgare/dialettale sofora arbusto
varietà, cultivar, ... carattere rilevamento gruppo n°esemplar 5
note sono 5 alberi presenti su un lato del piazzale della stazione, tutti hanno dimensioni simili a quello descritto. Le chiome sono state ripetutamente contenute e ridotte

QUADRO ASPETTI DI MONUMENTALITA'

monumentalità architettonica no note
monumentalità paesaggistica no
monumentalità storica no
monumentalità forma si
monumentalità rarità botanica no



REGIONE LOMBARDIA
CENSIMENTO DEGLI ALBERI MONUMENTALI
Scheda di rilevamento



DESCRIZIONE FISIONOMICA

tronco monocormico portamento arboreo n°fusti (solo se policormico) 0
circonferenza a petto d'uomo (cm) 82 Circonferenze altri fusti (solo se policormico)
altezza (m) 24 misurata stimata età stimata (anni) <100
diametro chioma (m) 8 forma chioma espanso carattere chioma naturaliforme altezza 1°palco (m) 10

QUADRO VEGETATIVO

vigore vegetativo buono seccume incipiente microfillia assente riscoppi assente

QUADRO STRUTTURALE

aspetto app. radicale medio aspetto chioma medio note
aspetto colletto medio aspetto branche buono
aspetto fusto buono

QUADRO FITOSANITARIO

infestazioni quali dove
 infezioni quali dove
 carpofori quali Phellinus dove branche

Valutazione qualitativa del quadro fitosanitario: medio

QUADRO INTERVENTI EFFETTUATI

Tipologia e localizzazione
 potatura riduzione chioma
 consolidamenti
 ancoraggi
 Altro

INFORMAZIONI TERRENO

terreno inerbito
caratteristiche mediamente compattato



REGIONE LOMBARDIA
CENSIMENTO DEGLI ALBERI MONUMENTALI
Scheda di rilevamento



n° scheda 46

data rilievo 16-ago-05

LOCALIZZAZIONE GEOGRAFICA

Localizzazione

Comune Cremona Provincia Cremona Località
indirizzo Piazza Gallina percorso

Ubicazione

sez_CTR D7a5 quota 45 m slm.
GB_Est 1580432 esposizione
GB_Nord 4998788 pendenza media
NCT_Comune NCT_Foglio NCT_Mappale
Ambiente extraurbano Ambiente urbano area verde pubblica
Extraurbano altro

Identificazione della proprietà

Tipo proprietà pubblica
Estremi proprietà pubblica Comune di Cremona

TASSONOMIA E CARATTERE DEL RILEVAMENTO

genere e specie Sophora japonica nome volgare/dialettale sofora arbusto
varietà, cultivar, ... carattere rilevamento albero singolo n°esemplar 0
note

QUADRO ASPETTI DI MONUMENTALITA'

monumentalità architettonica no note
monumentalità paesaggistica no
monumentalità storica no
monumentalità forma si
monumentalità rarità botanica no



REGIONE LOMBARDIA
CENSIMENTO DEGLI ALBERI MONUMENTALI
Scheda di rilevamento



DESCRIZIONE FISIONOMICA

tronco monocormico portamento arboreo n°fusti (solo se policormico) 0
circonferenza a petto d'uomo (cm) 255 Circonferenze altri fusti (solo se policormico)
altezza (m) 28 misurata stimata età stimata (anni) <100
diametro chioma (m) 8 forma chioma espanso carattere chioma naturaliforme altezza 1°palco (m) 10

QUADRO VEGETATIVO

vigore vegetativo medio seccume incipiente microfillia assente riscoppi presente

QUADRO STRUTTURALE

aspetto app. radicale scarso aspetto chioma buono note
aspetto colletto scarso aspetto branche medio
aspetto fusto buono

QUADRO FITOSANITARIO

infestazioni quali dove
 infezioni quali dove
 carpofori quali dove

Valutazione qualitativa del quadro fitosanitario:

QUADRO INTERVENTI EFFETTUATI

Tipologia e localizzazione
 potatura riduzione di chioma
 consolidamenti rigidi, funi metalliche con tiranti
 ancoraggi
 Altro

INFORMAZIONI TERRENO

terreno inerbito
caratteristiche mediamente compattato



REGIONE LOMBARDIA
CENSIMENTO DEGLI ALBERI MONUMENTALI
Schema di rilevamento



n° scheda 47

data rilievo 16-ago-05

LOCALIZZAZIONE GEOGRAFICA

Localizzazione

Comune Cremona Provincia Cremona Località
indirizzo Piazza Roma percorso Giardino Pubbico

Ubicazione

sez_CTR D7a5 quota 45 m slm.
GB_Est 1580469 esposizione sud
GB_Nord 4998507 pendenza media
NCT_Comune NCT_Foglio NCT_Mappale
Ambiente extraurbano Ambiente urbano area verde pubblica
Extraurbano altro

Identificazione della proprietà


Tipo proprietà pubblica
Estremi proprietà pubblica Comune di Cremona

TASSONOMIA E CARATTERE DEL RILEVAMENTO

genere e specie Magnolia grandiflora nome volgare/dialettale magnolia arbusto
varietà, cultivar, ... carattere rilevamento albero singolo n°esemplar 0
note

QUADRO ASPETTI DI MONUMENTALITA'

monumentalità architettonica no note
monumentalità paesaggistica no
monumentalità storica no
monumentalità forma si
monumentalità rarità botanica no



REGIONE LOMBARDIA
CENSIMENTO DEGLI ALBERI MONUMENTALI
Scheda di rilevamento



DESCRIZIONE FISIONOMICA

tronco monocormico portamento arboreo n°fusti (solo se policormico) 0
circonferenza a petto d'uomo (cm) 285 Circonferenze altri fusti (solo se policormico)
altezza (m) 25 misurata stimata età stimata (anni) <100
diametro chioma (m) 12 forma chioma piramidale carattere chioma naturaliforme altezza 1°palco (m) 2

QUADRO VEGETATIVO

vigore vegetativo buono seccume diffuso microfillia assente riscoppi assente

QUADRO STRUTTURALE

aspetto app. radicale buono aspetto chioma buono note
aspetto colletto buono aspetto branche buono
aspetto fusto buono

QUADRO FITOSANITARIO

infestazioni quali dove
 infezioni quali dove
 carpofori quali dove

Valutazione qualitativa del quadro fitosanitario:

QUADRO INTERVENTI EFFETTUATI

Tipologia e localizzazione
 potatura
 consolidamenti
 ancoraggi
 Altro

INFORMAZIONI TERRENO


terreno nudo
caratteristiche mediamente compattato



REGIONE LOMBARDIA

CENSIMENTO DEGLI ALBERI MONUMENTALI

Scheda di rilevamento



n° scheda 48

data rilievo 19-ago-05

LOCALIZZAZIONE GEOGRAFICA

Localizzazione

Comune Cremona Provincia Cremona Località Centro Pastorale
indirizzo via Stenico percorso

Ubicazione

sez_CTR D7a5 quota 45 m slm.
GB_Est 1580812 esposizione est
GB_Nord 4998734 pendenza media
NCT_Comune NCT_Foglio NCT_Mappale
Ambiente extraurbano Ambiente urbano area verde privata
Extraurbano altro

Identificazione della proprietà


Tipo proprietà privata
Estremi proprietà pubblica

TASSONOMIA E CARATTERE DEL RILEVAMENTO

genere e specie Cedrus deodara nome volgare/dialettale cedro arbusto
varietà, cultivar, ... carattere rilevamento albero singolo n°esemplar 0
note

QUADRO ASPETTI DI MONUMENTALITA'

monumentalità architettonica no note
monumentalità paesaggistica no
monumentalità storica no
monumentalità forma si
monumentalità rarità botanica no



REGIONE LOMBARDIA
CENSIMENTO DEGLI ALBERI MONUMENTALI
Scheda di rilevamento



DESCRIZIONE FISIONOMICA

tronco monocormico portamento arboreo n°fusti (solo se policormico) 0

circonferenza a petto d'uomo (cm) 286 Circonferenze altri fusti (solo se policormico)

altezza (m) 25 misurata stimata età stimata (anni) <100

diametro chioma (m) 12 forma chioma piramidale carattere chioma naturaliforme altezza 1°palco (m) 14

QUADRO VEGETATIVO

vigore vegetativo buono seccume assente microfillia riscoppi assente

QUADRO STRUTTURALE

aspetto app. radicale buono aspetto chioma buono note

aspetto colletto buono aspetto branche buono

aspetto fusto buono

QUADRO FITOSANITARIO

infestazioni quali dove

infezioni quali dove

carpofori quali dove

Valutazione qualitativa del quadro fitosanitario:

QUADRO INTERVENTI EFFETTUATI

Tipologia e localizzazione

potatura

consolidamenti

ancoraggi

Altro


INFORMAZIONI TERRENO

terreno nudo

caratteristiche fortemente compattato



REGIONE LOMBARDIA
CENSIMENTO DEGLI ALBERI MONUMENTALI
Schema di rilevamento



n° scheda 49

data rilievo 19-ago-05

LOCALIZZAZIONE GEOGRAFICA

Localizzazione

Comune Cremona Provincia Cremona Località Centro Pastorale
indirizzo via Stenico percorso

Ubicazione

sez_CTR D7a5 quota 45 m slm.
GB_Est 1580848 esposizione est
GB_Nord 4998740 pendenza media
NCT_Comune NCT_Foglio NCT_Mappale
Ambiente extraurbano Ambiente urbano area verde privata
Extraurbano altro

Identificazione della proprietà

Tipo proprietà privata
Estremi proprietà pubblica

TASSONOMIA E CARATTERE DEL RILEVAMENTO

genere e specie Libocedrus decurrens nome volgare/dialettale libocedro arbusto
varietà, cultivar, ... carattere rilevamento albero singolo n°esemplar 2
note

QUADRO ASPETTI DI MONUMENTALITA'

monumentalità architettonica no note
monumentalità paesaggistica no
monumentalità storica no
monumentalità forma si
monumentalità rarità botanica no



REGIONE LOMBARDIA
CENSIMENTO DEGLI ALBERI MONUMENTALI
Scheda di rilevamento



DESCRIZIONE FISIONOMICA

tronco monocormico portamento arboreo n°fusti (solo se policormico) 0
circonferenza a petto d'uomo (cm) 192 Circonferenze altri fusti (solo se policormico)
altezza (m) 26 misurata stimata età stimata (anni) <100
diametro chioma (m) 6 forma chioma colonnare carattere chioma naturaliforme altezza 1°palco (m) 5

QUADRO VEGETATIVO

vigore vegetativo seccume microfillia riscoppi

QUADRO STRUTTURALE

aspetto app. radicale buono aspetto chioma buono note
albero leggermente inclinato, 14°, l'altro 32°
aspetto colletto buono aspetto branche buono
aspetto fusto buono

QUADRO FITOSANITARIO

infestazioni quali dove
 infezioni quali dove
 carpofori quali dove

Valutazione qualitativa del quadro fitosanitario:

QUADRO INTERVENTI EFFETTUATI

Tipologia e localizzazione
 potatura
 consolidamenti
 ancoraggi
 Altro

INFORMAZIONI TERRENO

terreno nudo
caratteristiche fortemente compattato



REGIONE LOMBARDIA
CENSIMENTO DEGLI ALBERI MONUMENTALI
Scheda di rilevamento



n° scheda 50

data rilievo 19-ago-05

LOCALIZZAZIONE GEOGRAFICA

Localizzazione

Comune Cremona Provincia Cremona Località Centro Pastorale
indirizzo via Stenico percorso

Ubicazione

sez_CTR D7a5 quota 45 m slm.
GB_Est 1580857 esposizione est
GB_Nord 4998753 pendenza media
NCT_Comune NCT_Foglio NCT_Mappale
Ambiente extraurbano Ambiente urbano area verde privata
Extraurbano altro

Identificazione della proprietà

Tipo proprietà privata
Estremi proprietà pubblica

TASSONOMIA E CARATTERE DEL RILEVAMENTO

genere e specie Robinia pseudoacacia nome volgare/dialettale spiin arbusto
varietà, cultivar, ... carattere rilevamento albero singolo n°esemplar 1
note è una pianta pluricapitizzata, in un evidente stato di senescenza.

QUADRO ASPETTI DI MONUMENTALITA'

monumentalità architettonica no note
monumentalità paesaggistica no
monumentalità storica no
monumentalità forma si
monumentalità rarità botanica no



REGIONE LOMBARDIA
CENSIMENTO DEGLI ALBERI MONUMENTALI
Scheda di rilevamento



DESCRIZIONE FISIONOMICA

tronco monocormico portamento arboreo n°fusti (solo se policormico) 0
circonferenza a petto d'uomo (cm) 430 Circonferenze altri fusti (solo se policormico)
altezza (m) 14 misurata stimata età stimata (anni) <100
diametro chioma (m) 8 forma chioma colonnare carattere chioma naturaliforme altezza 1°palco (m) 3

QUADRO VEGETATIVO

vigore vegetativo scarso seccume diffuso microfillia assente riscoppi presente

QUADRO STRUTTURALE

aspetto app. radicale medio aspetto chioma medio note
albero cavo.
aspetto colletto scarso aspetto branche medio
aspetto fusto scarso

QUADRO FITOSANITARIO

infestazioni quali Phyllonoricter robiniella dove foglie
 infezioni quali dove
 carpofori quali Phellinus robustus dove branche

Valutazione qualitativa del quadro fitosanitario:

QUADRO INTERVENTI EFFETTUATI

Tipologia e localizzazione
 potatura capitozzature e riduzione chioma
 consolidamenti
 ancoraggi
 Altro

INFORMAZIONI TERRENO


terreno nudo
caratteristiche fortemente compatto



REGIONE LOMBARDIA

CENSIMENTO DEGLI ALBERI MONUMENTALI

Scheda di rilevamento



n° scheda 51

data rilievo 19-ago-05

LOCALIZZAZIONE GEOGRAFICA

Localizzazione

Comune Cremona Provincia Cremona Località Centro Pastorale
indirizzo via Stenico percorso

Ubicazione

sez_CTR D7a5 quota 45 m slm.

GB_Est 1580852 esposizione est

GB_Nord 4998760 pendenza media

NCT_Comune NCT_Foglio NCT_Mappale

Ambiente extraurbano Ambiente urbano area verde privata
Extraurbano altro

Identificazione della proprietà


Tipo proprietà privata
Estremi proprietà pubblica

TASSONOMIA E CARATTERE DEL RILEVAMENTO

genere e specie Celtis australis nome volgare/dialettale spaccasassi arbusto
varietà, cultivar, ... carattere rilevamento albero singolo n°esemplar 1
note

QUADRO ASPETTI DI MONUMENTALITA'

monumentalità architettonica no note
monumentalità paesaggistica no
monumentalità storica no
monumentalità forma si
monumentalità rarità botanica no



REGIONE LOMBARDIA
CENSIMENTO DEGLI ALBERI MONUMENTALI
Scheda di rilevamento



DESCRIZIONE FISIONOMICA

tronco monocormico portamento arboreo n°fusti (solo se policormico) 0
circonferenza a petto d'uomo (cm) 440 Circonferenze altri fusti (solo se policormico)
altezza (m) 27 misurata stimata età stimata (anni) tra 100 e 200
diametro chioma (m) 16 forma chioma espanso carattere chioma naturaliforme altezza 1°palco (m) 5

QUADRO VEGETATIVO

vigore vegetativo buono seccume incipiente microfillia assente riscoppi assente

QUADRO STRUTTURALE

aspetto app. radicale buono aspetto chioma buono note cavità al colletto con fori xilofagi
aspetto colletto medio aspetto branche medio
aspetto fusto buono

QUADRO FITOSANITARIO

infestazioni quali dove
 infezioni quali dove
 carpofori quali dove

Valutazione qualitativa del quadro fitosanitario:

QUADRO INTERVENTI EFFETTUATI


Tipologia e localizzazione
 potatura rami e branche
 consolidamenti
 ancoraggi
 Altro

INFORMAZIONI TERRENO

terreno nudo
caratteristiche fortemente compattato



REGIONE LOMBARDIA
CENSIMENTO DEGLI ALBERI MONUMENTALI
Scheda di rilevamento



n° scheda 52

data rilievo 19-ago-05

LOCALIZZAZIONE GEOGRAFICA

Localizzazione

Comune Cremona Provincia Cremona Località Centro Pastorale
indirizzo via Stenico percorso

Ubicazione

sez_CTR D7a5 quota 45 m slm.
GB_Est 1580794 esposizione ovest
GB_Nord 4998768 pendenza media
NCT_Comune NCT_Foglio NCT_Mappale
Ambiente extraurbano Ambiente urbano area verde privata
Extraurbano altro

Identificazione della proprietà


Tipo proprietà privata
Estremi proprietà pubblica

TASSONOMIA E CARATTERE DEL RILEVAMENTO

genere e specie Pawlonia tomentosa nome volgare/dialettale paulonia arbusto
varietà, cultivar, ... carattere rilevamento albero singolo n°esemplar 1
note

QUADRO ASPETTI DI MONUMENTALITA'

monumentalità architettonica no note
monumentalità paesaggistica no
monumentalità storica no
monumentalità forma si
monumentalità rarità botanica no



REGIONE LOMBARDIA
CENSIMENTO DEGLI ALBERI MONUMENTALI
Scheda di rilevamento



DESCRIZIONE FISIONOMICA

tronco monocormico portamento arboreo n°fusti (solo se policormico) 0
circonferenza a petto d'uomo (cm) 290 Circonferenze altri fusti (solo se policormico)
altezza (m) 18 misurata stimata età stimata (anni) <100
diametro chioma (m) 13 forma chioma espanso carattere chioma naturaliforme altezza 1°palco (m) 4

QUADRO VEGETATIVO

vigore vegetativo medio seccume incipiente microfillia assente riscoppi assente

QUADRO STRUTTURALE

aspetto app. radicale medio aspetto chioma medio note
aspetto colletto scarso aspetto branche medio
aspetto fusto buono

QUADRO FITOSANITARIO

infestazioni quali dove
 infezioni quali dove
 carpofori quali dove colletto

Valutazione qualitativa del quadro fitosanitario:

QUADRO INTERVENTI EFFETTUATI

Tipologia e localizzazione
 potatura potatura e riduzione chioma su rami e branche
 consolidamenti
 ancoraggi
 Altro

INFORMAZIONI TERRENO

terreno nudo
caratteristiche mediamente compattato



REGIONE LOMBARDIA
CENSIMENTO DEGLI ALBERI MONUMENTALI
Scheda di rilevamento



n° scheda 53

data rilievo 19-ago-05

LOCALIZZAZIONE GEOGRAFICA

Localizzazione

Comune	Cremona	Provincia	Cremona	Località	
indirizzo	via Malcantone	percorso	Da Cremona per la via Brescia in dz. Bs sulla sn, ca. 3 km. Fuori città, a sn si trova via Malcantone in cui circa 200 m. prima del passaggio a livello a sn si trovano due querce		

Ubicazione

sez_CTR	D7a4	quota	45 m slm.		
GB_Est	1581815	esposizione	sud		
GB_Nord	5002208	pendenza	media		
NCT_Comune		NCT_Foglio		NCT_Mappale	

Ambiente extraurbano	seminativo	Ambiente urbano
Extraurbano altro		

Identificazione della proprietà


Tipo proprietà	privata	Estremi proprietà pubblica
----------------	---------	----------------------------

TASSONOMIA E CARATTERE DEL RILEVAMENTO


genere e specie	Quercus robur	nome volgare/dialettale	farnia	arbusto	<input type="checkbox"/>
varietà, cultivar, ...		carattere rilevamento	albero singolo	n°esemplar	1
note					

QUADRO ASPETTI DI MONUMENTALITA'

monumentalità architettonica	no	note
monumentalità paesaggistica	no	
monumentalità storica	no	
monumentalità forma	si	
monumentalità rarità botanica	no	



REGIONE LOMBARDIA
CENSIMENTO DEGLI ALBERI MONUMENTALI
Scheda di rilevamento



DESCRIZIONE FISIONOMICA

tronco monocormico portamento arboreo n°fusti (solo se policormico) 0
circonferenza a petto d'uomo (cm) 330 Circonferenze altri fusti (solo se policormico)
altezza (m) 24 misurata stimata età stimata (anni) <100
diametro chioma (m) 20 forma chioma espanso carattere chioma naturaliforme altezza 1°palco (m) 6

QUADRO VEGETATIVO

vigore vegetativo medio seccume incipiente microfillia assente riscoppi assente

QUADRO STRUTTURALE

aspetto app. radicale buono aspetto chioma buono note
aspetto colletto buono aspetto branche buono
aspetto fusto buono

QUADRO FITOSANITARIO

infestazioni quali limacina dove foglie
 infezioni quali dove
 carpofori quali dove

Valutazione qualitativa del quadro fitosanitario:

QUADRO INTERVENTI EFFETTUATI


Tipologia e localizzazione
 potatura
 consolidamenti
 ancoraggi
 Altro

INFORMAZIONI TERRENO

terreno inerbito
caratteristiche debolmente compattato



REGIONE LOMBARDIA
CENSIMENTO DEGLI ALBERI MONUMENTALI
Schema di rilevamento



n° scheda 54

data rilievo 19-ago-05

LOCALIZZAZIONE GEOGRAFICA

Localizzazione

Comune Cremona

Provincia Cremona

Località malcantone

indirizzo via Malcantone

percorso Da Cremona per la via Brescia in dz. Bs sulla sn, ca. 3 km. Fuori città, a sn si trova via Malcantone in cui circa 200 m. prima del passaggio a livello a sn si trovano due querce

Ubicazione

sez_CTR D7a4 quota 45 m slm.

GB_Est 1581799 esposizione sud

GB_Nord 5002155 pendenza media

NCT_Comune

NCT_Foglio

NCT_Mappale

Ambiente extraurbano seminativo

Ambiente urbano

Extraurbano altro

Identificazione della proprietà

Tipo proprietà privata

Estremi proprietà pubblica

TASSONOMIA E CARATTERE DEL RILEVAMENTO

genere e specie Quercus robur

nome volgare/dialettale farnia

arbusto

varietà, cultivar, ...

carattere rilevamento albero singolo

n°esemplar 1

note

QUADRO ASPETTI DI MONUMENTALITA'


monumentalità architettonica no note

monumentalità paesaggistica no

monumentalità storica no

monumentalità forma si


monumentalità rarità botanica no



REGIONE LOMBARDIA

CENSIMENTO DEGLI ALBERI MONUMENTALI

Scheda di rilevamento



DESCRIZIONE FISIONOMICA

tronco monocormico portamento arboreo n°fusti (solo se policormico) 0
circonferenza a petto d'uomo (cm) 390 Circonferenze altri fusti (solo se policormico)
altezza (m) 28 misurata stimata età stimata (anni) <100
diametro chioma (m) 20 forma chioma espanso carattere chioma naturaliforme altezza 1°palco (m) 6

QUADRO VEGETATIVO

vigore vegetativo buono seccume incipiente microfillia assente riscoppi presente

QUADRO STRUTTURALE

aspetto app. radicale buono aspetto chioma medio note
aspetto colletto buono aspetto branche buono
aspetto fusto medio

QUADRO FITOSANITARIO

infestazioni quali Caliroa annulipes dove foglie
 infezioni quali dove
 carpofori quali dove

Valutazione qualitativa del quadro fitosanitario:

QUADRO INTERVENTI EFFETTUATI


Tipologia e localizzazione
 potatura rami e branche basse
 consolidamenti
 ancoraggi
 Altro

INFORMAZIONI TERRENO

terreno inerbito
caratteristiche debolmente compattato



REGIONE LOMBARDIA
CENSIMENTO DEGLI ALBERI MONUMENTALI
Schema di rilevamento



n° scheda 55

data rilievo 19-ago-05

LOCALIZZAZIONE GEOGRAFICA

Localizzazione

Comune Gerre dè Caprioli

Provincia Cremona

Località c.na

indirizzo percorso entrando nell'abitato si prende a ds vs la trattoria, in fondo alla strada un muro all'interno del cortile la pianta

Ubicazione

sez_CTR D8a1 quota 45 m slm.

GB_Est 1582782 esposizione est

GB_Nord 4993526 pendenza media

NCT_Comune

NCT_Foglio

NCT_Mappale

Ambiente extraurbano

Ambiente urbano area verde privata

Extraurbano altro

Identificazione della proprietà

Tipo proprietà privata

Estremi proprietà pubblica

TASSONOMIA E CARATTERE DEL RILEVAMENTO

genere e specie Cercis siliquastrum nome volgare/dialettale albero di Giuda arbusto

varietà, cultivar, ... carattere rilevamento albero singolo n°esemplar 1

note

QUADRO ASPETTI DI MONUMENTALITA'


monumentalità architettonica no note

monumentalità paesaggistica no


monumentalità storica no

monumentalità forma si

monumentalità rarità botanica no



REGIONE LOMBARDIA
CENSIMENTO DEGLI ALBERI MONUMENTALI
Scheda di rilevamento



DESCRIZIONE FISIONOMICA

tronco monocormico portamento arboreo n°fusti (solo se policormico) 0
circonferenza a petto d'uomo (cm) 260 Circonferenze altri fusti (solo se policormico)
altezza (m) 9 misurata stimata età stimata (anni) tra 100 e 200
diametro chioma (m) 10 forma chioma espanso carattere chioma naturaliforme altezza 1°palco (m) 2

QUADRO VEGETATIVO

vigore vegetativo buono seccume incipiente microfillia assente riscoppi presente

QUADRO STRUTTURALE

aspetto app. radicale medio aspetto chioma medio note grande cavità
aspetto colletto scarso aspetto branche medio
aspetto fusto scarso

QUADRO FITOSANITARIO

infestazioni quali dove
 infezioni quali dove
 carpofori quali Ganoderma, Inonotus dove colletto, castello

Valutazione qualitativa del quadro fitosanitario:

QUADRO INTERVENTI EFFETTUATI

Tipologia e localizzazione
 potatura capitozzature
 consolidamenti
 ancoraggi
 Altro

INFORMAZIONI TERRENO

terreno nudo
caratteristiche mediamente compattato



REGIONE LOMBARDIA
CENSIMENTO DEGLI ALBERI MONUMENTALI
Scheda di rilevamento



n° scheda 56

data rilievo 19-ago-05

LOCALIZZAZIONE GEOGRAFICA

Localizzazione

Comune Gerre dè Caprioli Provincia Cremona Località C. na Bugatti

indirizzo percorso provenendo da Bosco ex Parmigiano, prendere a ds in corrispondenza di una cappellina votiva quindi proseguire vs la cascina, aggirarla e andare verso l'arginello, prima di salire sulla sn.

Ubicazione

sez_CTR D8a1 quota 45 m slm.

GB_Est 1581902 esposizione

GB_Nord 4993544 pendenza media

NCT_Comune NCT_Foglio NCT_Mappale

Ambiente extraurbano seminativo Ambiente urbano

Extraurbano altro

Identificazione della proprietà

Tipo proprietà privata

Estremi proprietà pubblica

TASSONOMIA E CARATTERE DEL RILEVAMENTO

genere e specie Quercus robur nome volgare/dialettale farnia arbusto

varietà, cultivar, ... carattere rilevamento albero singolo n°esemplar 1

note

QUADRO ASPETTI DI MONUMENTALITA'


monumentalità architettonica no note

monumentalità paesaggistica no

monumentalità storica no

monumentalità forma si

monumentalità rarità botanica no



REGIONE LOMBARDIA

CENSIMENTO DEGLI ALBERI MONUMENTALI

Scheda di rilevamento



DESCRIZIONE FISIONOMICA

tronco monocormico portamento arboreo n°fusti (solo se policormico) 0

circonferenza a petto d'uomo (cm) 295 Circonferenze altri fusti (solo se policormico)

altezza (m) 18 misurata stimata età stimata (anni) <100

diametro chioma (m) 18 forma chioma espanso carattere chioma naturaliforme altezza 1°palco (m) 8

QUADRO VEGETATIVO

vigore vegetativo buono seccume incipiente microfillia assente riscoppi presente

QUADRO STRUTTURALE

aspetto app. radicale buono aspetto chioma buono note

aspetto colletto buono aspetto branche buono

aspetto fusto buono

QUADRO FITOSANITARIO

infestazioni quali dove

infezioni quali dove

carpofori quali dove

Valutazione qualitativa del quadro fitosanitario:

QUADRO INTERVENTI EFFETTUATI

Tipologia e localizzazione

potatura

consolidamenti

ancoraggi

Altro


INFORMAZIONI TERRENO

terreno inerbito

caratteristiche mediamente compattato



REGIONE LOMBARDIA
CENSIMENTO DEGLI ALBERI MONUMENTALI
Scheda di rilevamento



n° scheda 57

data rilievo 19-ago-05

LOCALIZZAZIONE GEOGRAFICA

Localizzazione

Comune Gerre dè Caprioli Provincia Cremona Località Sales

indirizzo percorso dopo la trattoria Sales, oltre la sbarra sulla strada sterrata, in corrispondenza dell'impianto arboreo di latifoglie (porzione delle Grandi Foreste)

Ubicazione

sez_CTR D8a1 quota 45 m slm.

GB_Est 1582365 esposizione

GB_Nord 4991788 pendenza media

NCT_Comune NCT_Foglio NCT_Mappale

Ambiente extraurbano incolto Ambiente urbano

Extraurbano altro

Identificazione della proprietà

Tipo proprietà Estremi proprietà pubblica

TASSONOMIA E CARATTERE DEL RILEVAMENTO

genere e specie Populus nigra nome volgare/dialettale pioppa arbusto

varietà, cultivar, ... carattere rilevamento albero singolo n°esemplar 1

note

QUADRO ASPETTI DI MONUMENTALITA'

monumentalità architettonica no note

monumentalità paesaggistica no

monumentalità storica no

monumentalità forma si

monumentalità rarità botanica no



REGIONE LOMBARDIA
CENSIMENTO DEGLI ALBERI MONUMENTALI
Scheda di rilevamento



DESCRIZIONE FISIONOMICA

tronco monocormico portamento arboreo n°fusti (solo se policormico) 0
circonferenza a petto d'uomo (cm) 500 Circonferenze altri fusti (solo se policormico)
altezza (m) 30 misurata stimata età stimata (anni) <100
diametro chioma (m) 14 forma chioma espanso carattere chioma naturaliforme altezza 1°palco (m) 3

QUADRO VEGETATIVO

vigore vegetativo medio seccume incipiente microfillia assente riscoppi presente

QUADRO STRUTTURALE

aspetto app. radicale medio aspetto chioma medio note presenza di un nido di Vespa crabro all'interno
aspetto colletto medio aspetto branche medio
aspetto fusto scarso

QUADRO FITOSANITARIO

infestazioni quali dove
 infezioni quali dove
 carpofori quali dove


Valutazione qualitativa del quadro fitosanitario:

QUADRO INTERVENTI EFFETTUATI


Tipologia e localizzazione
 potatura
 consolidamenti
 ancoraggi
 Altro

INFORMAZIONI TERRENO

terreno inerbito
caratteristiche mediamente compattato



REGIONE LOMBARDIA
CENSIMENTO DEGLI ALBERI MONUMENTALI
Scheda di rilevamento



n° scheda 58

data rilievo 19-ago-05

LOCALIZZAZIONE GEOGRAFICA

Localizzazione

Comune Cremona

Provincia Cremona

Località S. Felice

indirizzo Villa dè Micheli

percorso da S. Felice vs. S. Savino sulla sn. La villa con parco

Ubicazione

sez_CTR D7a5 quota 45 m slm.

GB_Est 1585533 esposizione sud

GB_Nord 4999320 pendenza media

NCT_Comune

NCT_Foglio

NCT_Mappale

Ambiente extraurbano altro...

Ambiente urbano

Extraurbano altro parco

Identificazione della proprietà

Tipo proprietà privata

Estremi proprietà pubblica

TASSONOMIA E CARATTERE DEL RILEVAMENTO

genere e specie Celtis australis nome volgare/dialettale spaccasassi arbusto

varietà, cultivar, ... carattere rilevamento albero singolo n°esemplar 2

note si tratta di due esemplari anastomizzati, di cui il maggiore è oggetto di questa scheda.

QUADRO ASPETTI DI MONUMENTALITA'

monumentalità architettonica no note

monumentalità paesaggistica no

monumentalità storica no

monumentalità forma si

monumentalità rarità botanica no



REGIONE LOMBARDIA

CENSIMENTO DEGLI ALBERI MONUMENTALI

Scheda di rilevamento



DESCRIZIONE FISIONOMICA

tronco monocormico portamento arboreo n°fusti (solo se policormico) 0

circonferenza a petto d'uomo (cm) 590 Circonferenze altri fusti (solo se policormico)

altezza (m) 30 misurata stimata età stimata (anni) tra 100 e 200

diametro chioma (m) 12 forma chioma espanso carattere chioma naturaliforme altezza 1°palco (m) 7

QUADRO VEGETATIVO

vigore vegetativo medio seccume incipiente microfillia assente riscoppi assente

QUADRO STRUTTURALE

aspetto app. radicale medio aspetto chioma buono note

aspetto colletto medio aspetto branche buono

aspetto fusto buono

QUADRO FITOSANITARIO

infestazioni quali dove

infezioni quali dove

carpofori quali Ganoderma dove colletto

Valutazione qualitativa del quadro fitosanitario:

QUADRO INTERVENTI EFFETTUATI

Tipologia e localizzazione

potatura

consolidamenti

ancoraggi

Altro


INFORMAZIONI TERRENO

terreno inerbito

caratteristiche debolmente compattato



REGIONE LOMBARDIA
CENSIMENTO DEGLI ALBERI MONUMENTALI
Scheda di rilevamento



n° scheda 59

data rilievo 19-ago-05

LOCALIZZAZIONE GEOGRAFICA

Localizzazione

Comune Cremona

Provincia Cremona

Località S. Felice

indirizzo Villa dè Micheli

percorso da S. Felice vs. S. Savino sulla sn. la villa con parco

Ubicazione

sez_CTR D7a5 quota 45 m slm.

GB_Est 1585523 esposizione nord

GB_Nord 4999335 pendenza media

NCT_Comune

NCT_Foglio

NCT_Mappale

Ambiente extraurbano altro

Ambiente urbano

Extraurbano altro Parco

Identificazione della proprietà

Tipo proprietà privata

Estremi proprietà pubblica

TASSONOMIA E CARATTERE DEL RILEVAMENTO

genere e specie Tilia x europea

nome volgare/dialettale tiglio

arbusto

varietà, cultivar, ...

carattere rilevamento albero singolo

n°esemplar 1

note

QUADRO ASPETTI DI MONUMENTALITA'

monumentalità architettonica no note

monumentalità paesaggistica no

monumentalità storica no

monumentalità forma si

monumentalità rarità botanica no



REGIONE LOMBARDIA
CENSIMENTO DEGLI ALBERI MONUMENTALI
Scheda di rilevamento



DESCRIZIONE FISIONOMICA

tronco monocormico portamento arboreo n°fusti (solo se policormico) 0
circonferenza a petto d'uomo (cm) 510 Circonferenze altri fusti (solo se policormico)
altezza (m) 28 misurata stimata età stimata (anni) tra 100 e 200
diametro chioma (m) 18 forma chioma espanso carattere chioma naturaliforme altezza 1°palco (m) 4

QUADRO VEGETATIVO

vigore vegetativo buono seccume diffuso microfillia assente riscoppi presente

QUADRO STRUTTURALE

aspetto app. radicale medio aspetto chioma medio note
aspetto colletto scarso aspetto branche medio
aspetto fusto medio

QUADRO FITOSANITARIO

infestazioni quali dove
 infezioni quali dove
 carpofori quali dove

Valutazione qualitativa del quadro fitosanitario:

QUADRO INTERVENTI EFFETTUATI


Tipologia e localizzazione
 potatura
 consolidamenti
 ancoraggi
 Altro

INFORMAZIONI TERRENO

terreno inerbito
caratteristiche debolmente compattato



REGIONE LOMBARDIA
CENSIMENTO DEGLI ALBERI MONUMENTALI
Scheda di rilevamento



n° scheda 60

data rilievo 19-ago-05

LOCALIZZAZIONE GEOGRAFICA

Localizzazione

Comune Cremona

Provincia Cremona

Località S. Felice

indirizzo Villa dè Micheli

percorso da S. Felice vs. S. Savino sulla sn. la villa con parco

Ubicazione

sez_CTR D7a5 quota 45 m slm.

GB_Est 1585559 esposizione

GB_Nord 4999314 pendenza media

NCT_Comune

NCT_Foglio

NCT_Mappale

Ambiente extraurbano altro...

Ambiente urbano

Extraurbano altro parco

Identificazione della proprietà

Tipo proprietà privata

Estremi proprietà pubblica

TASSONOMIA E CARATTERE DEL RILEVAMENTO

genere e specie Celtis australis nome volgare/dialettale spaccasassi arbusto

varietà, cultivar, ... carattere rilevamento albero singolo n°esemplar 5

note altri 4 esemplari di dimensioni inferiori, ma sempre notevoli sono distribuiti all'interno del parco. Tutti evidenziano problemi di carie piuttosto evidenti che richiedono un monitoraggio continuo.

QUADRO ASPETTI DI MONUMENTALITA'


monumentalità architettonica no note

monumentalità paesaggistica no


monumentalità storica no

monumentalità forma si

monumentalità rarità botanica no



REGIONE LOMBARDIA
CENSIMENTO DEGLI ALBERI MONUMENTALI
Scheda di rilevamento



DESCRIZIONE FISIONOMICA

tronco monocormico portamento arboreo n°fusti (solo se policormico) 0
circonferenza a petto d'uomo (cm) 270 Circonferenze altri fusti (solo se policormico)
altezza (m) 28 misurata stimata età stimata (anni) <100
diametro chioma (m) 16 forma chioma espanso carattere chioma naturaliforme altezza 1°palco (m) 12

QUADRO VEGETATIVO

vigore vegetativo buono seccume diffuso microfillia assente riscoppi assente

QUADRO STRUTTURALE

aspetto app. radicale medio aspetto chioma medio note
aspetto colletto scarso aspetto branche medio
aspetto fusto scarso

QUADRO FITOSANITARIO

infestazioni quali dove
 infezioni quali dove
 carpofori quali Ganoderma dove colletto e fusto

Valutazione qualitativa del quadro fitosanitario:

QUADRO INTERVENTI EFFETTUATI

Tipologia e localizzazione
 potatura
 consolidamenti
 ancoraggi
 Altro

INFORMAZIONI TERRENO

terreno inerbito
caratteristiche debolmente compattato



REGIONE LOMBARDIA
CENSIMENTO DEGLI ALBERI MONUMENTALI
Scheda di rilevamento



n° scheda 61

data rilievo 19-ago-05

LOCALIZZAZIONE GEOGRAFICA

Localizzazione

Comune Cremona

Provincia Cremona

Località S. Felice

indirizzo Villa dè Micheli

percorso da S. Felice vs. S. Savino sulla sn. la villa con parco

Ubicazione

sez_CTR D7a5 quota 45 m slm.

GB_Est 1585553 esposizione

GB_Nord 4999294 pendenza media

NCT_Comune

NCT_Foglio

NCT_Mappale

Ambiente extraurbano altro

Ambiente urbano

Extraurbano altro parco

Identificazione della proprietà

Tipo proprietà privata

Estremi proprietà pubblica

TASSONOMIA E CARATTERE DEL RILEVAMENTO

genere e specie Sophora japonica

nome volgare/dialettale sofora

arbusto

varietà, cultivar, ...

carattere rilevamento albero singolo

n°esemplar 1

note

QUADRO ASPETTI DI MONUMENTALITA'

monumentalità architettonica no note

monumentalità paesaggistica no

monumentalità storica no

monumentalità forma si

monumentalità rarità botanica no



REGIONE LOMBARDIA
CENSIMENTO DEGLI ALBERI MONUMENTALI
Scheda di rilevamento



DESCRIZIONE FISIONOMICA

tronco monocormico portamento arbustivo n°fusti (solo se policormico) 0
circonferenza a petto d'uomo (cm) 220 Circonferenze altri fusti (solo se policormico)
altezza (m) 24 misurata stimata età stimata (anni) <100
diametro chioma (m) 16 forma chioma espanso carattere chioma naturaliforme altezza 1°palco (m) 16

QUADRO VEGETATIVO

vigore vegetativo buono seccume incipiente microfillia assente riscoppi assente

QUADRO STRUTTURALE

aspetto app. radicale buono aspetto chioma buono note
aspetto colletto buono aspetto branche buono
aspetto fusto buono

QUADRO FITOSANITARIO

infestazioni quali dove
 infezioni quali dove
 carpofori quali dove

Valutazione qualitativa del quadro fitosanitario:

QUADRO INTERVENTI EFFETTUATI

- potatura
- consolidamenti
- ancoraggi
- Altro

Tipologia e localizzazione

INFORMAZIONI TERRENO

terreno inerbito
caratteristiche debolmente compattato



REGIONE LOMBARDIA
CENSIMENTO DEGLI ALBERI MONUMENTALI
Scheda di rilevamento



n° scheda 62

data rilievo 19-ago-05

LOCALIZZAZIONE GEOGRAFICA

Localizzazione

Comune Cremona

Provincia Cremona

Località S. Felice

indirizzo Villa dè Micheli

percorso da S. Felice vs. S. Savino sulla sn. la villa con parco

Ubicazione

sez_CTR D7a5 quota 45 m slm.

GB_Est 1585567 esposizione est

GB_Nord 4999298 pendenza media

NCT_Comune

NCT_Foglio

NCT_Mappale

Ambiente extraurbano altro

Ambiente urbano

Extraurbano altro parco

Identificazione della proprietà

Tipo proprietà privata

Estremi proprietà pubblica

TASSONOMIA E CARATTERE DEL RILEVAMENTO

genere e specie Quercus robur

nome volgare/dialettale farnia

arbusto

varietà, cultivar, ...

carattere rilevamento albero singolo

n°esemplar 1

note

QUADRO ASPETTI DI MONUMENTALITA'

monumentalità architettonica no note

monumentalità paesaggistica no

monumentalità storica no

monumentalità forma si

monumentalità rarità botanica no



REGIONE LOMBARDIA
CENSIMENTO DEGLI ALBERI MONUMENTALI
Scheda di rilevamento



DESCRIZIONE FISIONOMICA

tronco monocormico portamento arboreo n°fusti (solo se policormico) 0
circonferenza a petto d'uomo (cm) 310 Circonferenze altri fusti (solo se policormico)
altezza (m) 300 misurata stimata età stimata (anni) <100
diametro chioma (m) 16 forma chioma espanso carattere chioma naturaliforme altezza 1°palco (m) 14

QUADRO VEGETATIVO

vigore vegetativo buono seccume incipiente microfillia assente riscoppi assente

QUADRO STRUTTURALE

aspetto app. radicale buono aspetto chioma buono note
aspetto colletto buono aspetto branche buono
aspetto fusto buono

QUADRO FITOSANITARIO

infestazioni quali dove
 infezioni quali dove
 carpofori quali dove

Valutazione qualitativa del quadro fitosanitario:

QUADRO INTERVENTI EFFETTUATI


Tipologia e localizzazione
 potatura branche e rami
 consolidamenti
 ancoraggi
 Altro

INFORMAZIONI TERRENO

terreno inerbito
caratteristiche debolmente compattato



REGIONE LOMBARDIA
CENSIMENTO DEGLI ALBERI MONUMENTALI
Scheda di rilevamento



n° scheda 63

data rilievo 19-ago-05

LOCALIZZAZIONE GEOGRAFICA

Localizzazione

Comune Cremona

Provincia Cremona

Località S. Felice

indirizzo Villa dè Micheli

percorso da S. Felice vs. S. Savino sulla sn. la villa con parco

Ubicazione

sez_CTR D7a5 quota 45 m slm.

GB_Est 1585580 esposizione est

GB_Nord 4999329 pendenza media

NCT_Comune

NCT_Foglio

NCT_Mappale

Ambiente extraurbano altro

Ambiente urbano

Extraurbano altro parco

Identificazione della proprietà

Tipo proprietà privata

Estremi proprietà pubblica

TASSONOMIA E CARATTERE DEL RILEVAMENTO

genere e specie Tilia x europea

nome volgare/dialettale tiglio

arbusto

varietà, cultivar, ...

carattere rilevamento albero singolo

n°esemplar 1

note

QUADRO ASPETTI DI MONUMENTALITA'


monumentalità architettonica no note

monumentalità paesaggistica no

monumentalità storica no

monumentalità forma si

monumentalità rarità botanica no



REGIONE LOMBARDIA
CENSIMENTO DEGLI ALBERI MONUMENTALI
Scheda di rilevamento



DESCRIZIONE FISIONOMICA

tronco monocormico portamento arboreo n°fusti (solo se policormico) 0
circonferenza a petto d'uomo (cm) 330 Circonferenze altri fusti (solo se policormico)
altezza (m) 24 misurata stimata età stimata (anni) <100
diametro chioma (m) 10 forma chioma espanso carattere chioma naturaliforme altezza 1°palco (m) 3

QUADRO VEGETATIVO

vigore vegetativo medio seccume incipiente microfillia assente riscoppi assente

QUADRO STRUTTURALE

aspetto app. radicale medio aspetto chioma medio note
aspetto colletto medio aspetto branche scarso
aspetto fusto scarso

QUADRO FITOSANITARIO

infestazioni quali dove
 infezioni quali dove
 carpofori quali dove

Valutazione qualitativa del quadro fitosanitario:

QUADRO INTERVENTI EFFETTUATI

Tipologia e localizzazione
 potatura rami e branche
 consolidamenti
 ancoraggi
 Altro

INFORMAZIONI TERRENO

terreno inerbito
caratteristiche debolmente compattato



REGIONE LOMBARDIA
CENSIMENTO DEGLI ALBERI MONUMENTALI
Scheda di rilevamento



n° scheda 64

data rilievo 19-ago-05

LOCALIZZAZIONE GEOGRAFICA

Localizzazione

Comune Cremona Provincia Cremona Località S. Felice
indirizzo Villa dè Micheli percorso da S. Felice vs. S. Savino sulla sn. la villa con parco

Ubicazione

sez_CTR D7a5 quota 45 m slm.
GB_Est 1585524 esposizione
GB_Nord 4999284 pendenza media
NCT_Comune NCT_Foglio NCT_Mappale
Ambiente extraurbano altro... Ambiente urbano area verde privata
Extraurbano altro parco

Identificazione della proprietà


Tipo proprietà privata
Estremi proprietà pubblica

TASSONOMIA E CARATTERE DEL RILEVAMENTO

genere e specie Taxus baccata nome volgare/dialettale tasso arbusto
varietà, cultivar, ... carattere rilevamento albero singolo n°esemplar 1
note

QUADRO ASPETTI DI MONUMENTALITA'

monumentalità architettonica no note
monumentalità paesaggistica no
monumentalità storica no
monumentalità forma si
monumentalità rarità botanica no



REGIONE LOMBARDIA

CENSIMENTO DEGLI ALBERI MONUMENTALI

Scheda di rilevamento



DESCRIZIONE FISIONOMICA

tronco monocormico portamento arboreo n°fusti (solo se policormico) 0

circonferenza a petto d'uomo (cm) 222 Circonferenze altri fusti (solo se policormico)

altezza (m) 16 misurata stimata età stimata (anni) <100

diametro chioma (m) 14 forma chioma piramidale carattere chioma naturaliforme altezza 1°palco (m) 2

QUADRO VEGETATIVO

vigore vegetativo buono seccume incipiente microfillia assente riscoppi assente

QUADRO STRUTTURALE

aspetto app. radicale buono aspetto chioma buono note

aspetto colletto buono aspetto branche buono

aspetto fusto medio

QUADRO FITOSANITARIO

infestazioni quali dove

infezioni quali dove

carpofori quali dove

Valutazione qualitativa del quadro fitosanitario:

QUADRO INTERVENTI EFFETTUATI

Tipologia e localizzazione

potatura

consolidamenti

ancoraggi

Altro

INFORMAZIONI TERRENO

terreno inerbito

caratteristiche debolmente compattato



REGIONE LOMBARDIA
CENSIMENTO DEGLI ALBERI MONUMENTALI
Scheda di rilevamento



n° scheda 65

data rilievo 29-ago-05

LOCALIZZAZIONE GEOGRAFICA

Localizzazione

Comune Cremona Provincia Cremona Località Rondò Paullese (SS. N. 415)
indirizzo SS. 415 percorso uscendo da Cremona vs. Milano per la SS 415 a sn sul lato della carreggiata in entrata in città

Ubicazione

sez_CTR C7e4 quota 45 m slm.
GB_Est 1578682 esposizione est
GB_Nord 5000075 pendenza media
NCT_Comune NCT_Foglio NCT_Mappale
Ambiente extraurbano Ambiente urbano area verde pubblica
Extraurbano altro

Identificazione della proprietà

Tipo proprietà pubblica
Estremi proprietà pubblica Comune di Cremona

TASSONOMIA E CARATTERE DEL RILEVAMENTO

genere e specie Salix alba nome volgare/dialettale salées arbusto
varietà, cultivar, ... carattere rilevamento albero singolo n°esemplar 1
note

QUADRO ASPETTI DI MONUMENTALITA'

monumentalità architettonica no note
monumentalità paesaggistica no
monumentalità storica no
monumentalità forma si
monumentalità rarità botanica no



REGIONE LOMBARDIA
CENSIMENTO DEGLI ALBERI MONUMENTALI
Scheda di rilevamento



DESCRIZIONE FISIONOMICA

tronco monocormico portamento arboreo n°fusti (solo se policormico) 0
circonferenza a petto d'uomo (cm) 470 Circonferenze altri fusti (solo se policormico)
altezza (m) 23 misurata stimata età stimata (anni) <100
diametro chioma (m) 12 forma chioma espanso carattere chioma naturaliforme altezza 1°palco (m) 2

QUADRO VEGETATIVO

vigore vegetativo medio seccume diffuso microfillia assente riscoppi presente

QUADRO STRUTTURALE

aspetto app. radicale scarso aspetto chioma medio note
aspetto colletto scarso aspetto branche medio
aspetto fusto medio

QUADRO FITOSANITARIO

infestazioni quali dove
 infezioni quali dove
 carpofori quali Ganoderma applanatum dove colletto

Valutazione qualitativa del quadro fitosanitario:

QUADRO INTERVENTI EFFETTUATI


Tipologia e localizzazione
 potatura
 consolidamenti
 ancoraggi
 Altro

INFORMAZIONI TERRENO

terreno inerbito
caratteristiche debolmente compattato



REGIONE LOMBARDIA
CENSIMENTO DEGLI ALBERI MONUMENTALI
Scheda di rilevamento



n° scheda 66

data rilievo 29-ago-05

LOCALIZZAZIONE GEOGRAFICA

Localizzazione

Comune Cremona

Provincia Cremona

Località Crocetta

indirizzo Castello Terra Amata

percorso uscendo da Cr in dz. Bergamo dopo il Migliaro in loc. Crocetta a ds. Vs la cascina Terra Amata e il castello che è visibile dalla statale

Ubicazione

sez_CTR C7e4 quota 45 m slm.

GB_Est 1579481 esposizione sud

GB_Nord 5002542 pendenza media

NCT_Comune

NCT_Foglio

NCT_Mappale

Ambiente extraurbano

Ambiente urbano area verde privata

Extraurbano altro

Identificazione della proprietà

Tipo proprietà privata

Estremi proprietà pubblica

TASSONOMIA E CARATTERE DEL RILEVAMENTO

genere e specie Magnolia grandiflora

nome volgare/dialettale magnolia

arbusto

varietà, cultivar, ...

carattere rilevamento albero singolo

n°esemplar 2

note

QUADRO ASPETTI DI MONUMENTALITA'


monumentalità architettonica no note

monumentalità paesaggistica no

monumentalità storica no

monumentalità forma si


monumentalità rarità botanica no



REGIONE LOMBARDIA

CENSIMENTO DEGLI ALBERI MONUMENTALI

Scheda di rilevamento



DESCRIZIONE FISIONOMICA

tronco monocormico portamento arboreo n°fusti (solo se policormico) 0
circonferenza a petto d'uomo (cm) 360 Circonferenze altri fusti (solo se policormico)
altezza (m) 18 misurata stimata età stimata (anni) <100
diametro chioma (m) 8 forma chioma colonnare carattere chioma naturaliforme altezza 1°palco (m) 3

QUADRO VEGETATIVO

vigore vegetativo buono seccume incipiente microfillia assente riscoppi assente

QUADRO STRUTTURALE

aspetto app. radicale buono aspetto chioma medio note ha subito uno sbrancamento, cavità sul fusto
aspetto colletto buono aspetto branche buono
aspetto fusto medio

QUADRO FITOSANITARIO

infestazioni quali dove
 infezioni quali dove
 carpofori quali dove

Valutazione qualitativa del quadro fitosanitario:

QUADRO INTERVENTI EFFETTUATI

Tipologia e localizzazione

potatura
 consolidamenti
 ancoraggi
 Altro

INFORMAZIONI TERRENO

terreno inerbito
caratteristiche debolmente compattato



REGIONE LOMBARDIA
CENSIMENTO DEGLI ALBERI MONUMENTALI
Scheda di rilevamento



n° scheda 67

data rilievo 29-ago-05

LOCALIZZAZIONE GEOGRAFICA

Localizzazione

Comune Cremona Provincia Cremona Località Crocetta
indirizzo Castello Terra Amata percorso uscendo da Cr in dz. Bergamo dopo il Migliaro in loc. Crocetta a ds. Vs la cascina Terra Amata e il castello che è visibile dalla statale

Ubicazione

sez_CTR C7e4 quota 45 m slm.
GB_Est 1579536 esposizione sud
GB_Nord 5002542 pendenza media
NCT_Comune NCT_Foglio NCT_Mappale
Ambiente extraurbano Ambiente urbano area verde privata
Extraurbano altro

Identificazione della proprietà

Tipo proprietà privata
Estremi proprietà pubblica

TASSONOMIA E CARATTERE DEL RILEVAMENTO

genere e specie Magnolia grandiflora nome volgare/dialettale magnolia arbusto
varietà, cultivar, ... carattere rilevamento albero singolo n°esemplar 2
note il secondo è il n. 65

QUADRO ASPETTI DI MONUMENTALITA'

monumentalità architettonica no note
monumentalità paesaggistica no
monumentalità storica no
monumentalità forma si
monumentalità rarità botanica no



REGIONE LOMBARDIA
CENSIMENTO DEGLI ALBERI MONUMENTALI
Scheda di rilevamento



DESCRIZIONE FISIONOMICA

tronco monocormico portamento arboreo n°fusti (solo se policormico) 0
circonferenza a petto d'uomo (cm) 430 Circonferenze altri fusti (solo se policormico)
altezza (m) 25 misurata stimata età stimata (anni) <100
diametro chioma (m) 12 forma chioma colonnare carattere chioma naturaliforme altezza 1°palco (m) 6

QUADRO VEGETATIVO

vigore vegetativo buono seccume incipiente microfillia assente riscoppi assente

QUADRO STRUTTURALE

aspetto app. radicale buono aspetto chioma buono note
aspetto colletto buono aspetto branche buono
aspetto fusto buono

QUADRO FITOSANITARIO

infestazioni quali dove
 infezioni quali dove
 carpofori quali dove

Valutazione qualitativa del quadro fitosanitario:

QUADRO INTERVENTI EFFETTUATI

Tipologia e localizzazione
 potatura
 consolidamenti
 ancoraggi
 Altro

INFORMAZIONI TERRENO

terreno inerbito
caratteristiche debolmente compattato



REGIONE LOMBARDIA
CENSIMENTO DEGLI ALBERI MONUMENTALI
Scheda di rilevamento



n° scheda 68

data rilievo 29-ago-05

LOCALIZZAZIONE GEOGRAFICA

Localizzazione

Comune Cremona Provincia Cremona Località C. na lazzi
indirizzo via Brescia 239 percorso uscendo da CR vs BS dopo l'Ospizio a ds per il n. civico 239, si costeggia la cascina e si va verso i campi superando la catena che impedisce l'accesso alla proprietà privata.

Ubicazione

sez_CTR D7a5 quota 45 m slm.
GB_Est 1582016 esposizione sud
GB_Nord 5000836 pendenza media
NCT_Comune NCT_Foglio NCT_Mappale

Ambiente extraurbano seminativo Ambiente urbano
Extraurbano altro

Identificazione della proprietà


Tipo proprietà privata
Estremi proprietà pubblica

TASSONOMIA E CARATTERE DEL RILEVAMENTO

genere e specie Populus nigra nome volgare/dialettale pioppa arbusto
varietà, cultivar, ... carattere rilevamento albero singolo n°esemplar 1
note

QUADRO ASPETTI DI MONUMENTALITA'

monumentalità architettonica no note
monumentalità paesaggistica no
monumentalità storica no
monumentalità forma si
monumentalità rarità botanica no



REGIONE LOMBARDIA
CENSIMENTO DEGLI ALBERI MONUMENTALI
Scheda di rilevamento



DESCRIZIONE FISIONOMICA

tronco monocormico portamento arboreo n°fusti (solo se policormico) 0
circonferenza a petto d'uomo (cm) 520 Circonferenze altri fusti (solo se policormico)
altezza (m) 34 misurata stimata età stimata (anni) <100
diametro chioma (m) 20 forma chioma espanso carattere chioma naturaliforme altezza 1°palco (m) 6

QUADRO VEGETATIVO

vigore vegetativo buono seccume incipiente microfillia assente riscoppi assente

QUADRO STRUTTURALE

aspetto app. radicale medio aspetto chioma buono note sul fusto sta arrampicandosi dell'edera
aspetto colletto medio aspetto branche buono
aspetto fusto buono

QUADRO FITOSANITARIO

infestazioni quali edera dove fusto
 infezioni quali dove
 carpofori quali dove

Valutazione qualitativa del quadro fitosanitario:

QUADRO INTERVENTI EFFETTUATI

Tipologia e localizzazione
 potatura
 consolidamenti
 ancoraggi
 Altro

INFORMAZIONI TERRENO

terreno inerbito
caratteristiche mediamente compattato



REGIONE LOMBARDIA
CENSIMENTO DEGLI ALBERI MONUMENTALI
Scheda di rilevamento



n° scheda 69

data rilievo 29-ago-05

LOCALIZZAZIONE GEOGRAFICA

Localizzazione

Comune Cremona Provincia Cremona Località C. na lazzi
indirizzo via Brescia 239 percorso uscendo da CR vs BS dopo l'Ospizio a ds per il n. civico 239, si costeggia la cascina e si va verso i campi superando la catena che impedisce l'accesso alla proprietà privata.

Ubicazione

sez_CTR D7a5 quota 45 m slm.
GB_Est 1582099 esposizione sud
GB_Nord 5000916 pendenza media
NCT_Comune NCT_Foglio NCT_Mappale

Ambiente extraurbano seminativo Ambiente urbano
Extraurbano altro

Identificazione della proprietà

Tipo proprietà privata
Estremi proprietà pubblica

TASSONOMIA E CARATTERE DEL RILEVAMENTO

genere e specie Quercus robur nome volgare/dialettale farnia arbusto
varietà, cultivar, ... carattere rilevamento albero singolo n°esemplar 1
note

QUADRO ASPETTI DI MONUMENTALITA'

monumentalità architettonica no note
monumentalità paesaggistica no
monumentalità storica no
monumentalità forma si
monumentalità rarità botanica no



REGIONE LOMBARDIA
CENSIMENTO DEGLI ALBERI MONUMENTALI
Scheda di rilevamento



DESCRIZIONE FISIONOMICA

tronco monocormico portamento arboreo n°fusti (solo se policormico) 0
circonferenza a petto d'uomo (cm) 340 Circonferenze altri fusti (solo se policormico)
altezza (m) 25 misurata stimata età stimata (anni) <100
diametro chioma (m) 18 forma chioma espanso carattere chioma naturaliforme altezza 1°palco (m) 5

QUADRO VEGETATIVO

vigore vegetativo buono seccume diffuso microfillia assente riscoppi assente

QUADRO STRUTTURALE

aspetto app. radicale buono aspetto chioma buono note
aspetto colletto medio aspetto branche buono
aspetto fusto buono

QUADRO FITOSANITARIO

infestazioni quali Caliroa annulipes dove foglie
 infezioni quali dove
 carpofori quali dove

Valutazione qualitativa del quadro fitosanitario:

QUADRO INTERVENTI EFFETTUATI


Tipologia e localizzazione
 potatura
 consolidamenti
 ancoraggi
 Altro

INFORMAZIONI TERRENO

terreno inerbito
caratteristiche mediamente compattato



REGIONE LOMBARDIA
CENSIMENTO DEGLI ALBERI MONUMENTALI
Scheda di rilevamento



n° scheda 70

data rilievo 02-nov-05

LOCALIZZAZIONE GEOGRAFICA

Localizzazione

Comune S. Giovanni in Croce

Provincia Cremona

Località Rocca

indirizzo percorso entrando in S. Giovanni da Cremona, arrivai sulla piazza principale avanti la prima strada a sn, diretta a Solarolo Rainerio costeggia il parco della Rocca

Ubicazione

sez_CTR D8d1 quota 25 m slm.

GB_Est 1607916 esposizione sud

GB_Nord 4992581 pendenza media

NCT_Comune

NCT_Foglio

NCT_Mappale

Ambiente extraurbano bosco misto

Ambiente urbano area verde pubblica

Extraurbano altro

Identificazione della proprietà

Tipo proprietà pubblica

Estremi proprietà pubblica Comune di S. Giovanni in Croce

TASSONOMIA E CARATTERE DEL RILEVAMENTO

genere e specie Acer campestre

nome volgare/dialettale acero

arbusto

varietà, cultivar, ...

carattere rilevamento albero singolo

n°esemplar 0

note

QUADRO ASPETTI DI MONUMENTALITA'

monumentalità architettonica no note

monumentalità paesaggistica si

monumentalità storica no

monumentalità forma si

monumentalità rarità botanica no



REGIONE LOMBARDIA

CENSIMENTO DEGLI ALBERI MONUMENTALI

Scheda di rilevamento



DESCRIZIONE FISIONOMICA

tronco monocormico portamento arboreo n°fusti (solo se policormico) 0

circonferenza a petto d'uomo (cm) 230 Circonferenze altri fusti (solo se policormico)

altezza (m) 23 misurata stimata età stimata (anni) <100

diametro chioma (m) 14 forma chioma espanso carattere chioma naturaliforme altezza 1°palco (m) 7

QUADRO VEGETATIVO

vigore vegetativo buono seccume incipiente microfillia assente riscoppi presente

QUADRO STRUTTURALE

aspetto app. radicale buono aspetto chioma buono note

aspetto colletto buono aspetto branche buono

aspetto fusto buono

QUADRO FITOSANITARIO

infestazioni quali dove

infezioni quali dove

carpofori quali dove

Valutazione qualitativa del quadro fitosanitario:

QUADRO INTERVENTI EFFETTUATI

Tipologia e localizzazione

potatura

consolidamenti

ancoraggi

Altro


INFORMAZIONI TERRENO

terreno inerbito

caratteristiche debolmente compattato



REGIONE LOMBARDIA
CENSIMENTO DEGLI ALBERI MONUMENTALI
Scheda di rilevamento



n° scheda 71

data rilievo 29-ago-05

LOCALIZZAZIONE GEOGRAFICA

Localizzazione

Comune Cremona Provincia Cremona Località Cascina Lago Scuro
indirizzo Cascina Lago Scuro percorso Arrivando da Cremona sulla sn. 1 km. prima di entrare nell'abitato

Ubicazione

sez_CTR D8a1 quota 35 m slm.
GB_Est 1586034 esposizione sud
GB_Nord 4993109 pendenza media
NCT_Comune NCT_Foglio NCT_Mappale

Ambiente extraurbano altro Ambiente urbano
Extraurbano altro parco

Identificazione della proprietà


Tipo proprietà privata
Estremi proprietà pubblica

TASSONOMIA E CARATTERE DEL RILEVAMENTO

genere e specie Quercus robur nome volgare/dialettale farnia, ruer arbusto
varietà, cultivar, ... carattere rilevamento albero singolo n°esemplar 1
note

QUADRO ASPETTI DI MONUMENTALITA'

monumentalità architettonica no note
monumentalità paesaggistica no
monumentalità storica no
monumentalità forma si
monumentalità rarità botanica no



REGIONE LOMBARDIA
CENSIMENTO DEGLI ALBERI MONUMENTALI
Scheda di rilevamento



DESCRIZIONE FISIONOMICA

tronco monocormico portamento arboreo n°fusti (solo se policormico) 0
circonferenza a petto d'uomo (cm) 360 Circonferenze altri fusti (solo se policormico)
altezza (m) 33 misurata stimata età stimata (anni) <100
diametro chioma (m) 12 forma chioma colonnare carattere chioma naturaliforme altezza 1°palco (m) 6

QUADRO VEGETATIVO

vigore vegetativo buono seccume diffuso microfillia assente riscoppi presente

QUADRO STRUTTURALE

aspetto app. radicale medio aspetto chioma medio note
aspetto colletto scarso aspetto branche buono
aspetto fusto buono

QUADRO FITOSANITARIO

infestazioni quali dove
 infezioni quali dove
 carpofori quali Ganoderma applanatum dove

Valutazione qualitativa del quadro fitosanitario:

QUADRO INTERVENTI EFFETTUATI

Tipologia e localizzazione
 potatura
 consolidamenti
 ancoraggi
 Altro edera

INFORMAZIONI TERRENO

terreno inerbito
caratteristiche debolmente compattato



REGIONE LOMBARDIA
CENSIMENTO DEGLI ALBERI MONUMENTALI
Scheda di rilevamento



n° scheda 72

data rilievo 29-ago-05

LOCALIZZAZIONE GEOGRAFICA

Localizzazione

Comune Cremona Provincia Cremona Località Cascina Lago Scuro
indirizzo Cascina Lago Scuro percorso Arrivando da Cremona sulla sn. 1 km. prima di entrare nell'abitato

Ubicazione

sez_CTR D8a1 quota 35 m slm.
GB_Est 1586063 esposizione sud
GB_Nord 4993097 pendenza media
NCT_Comune NCT_Foglio NCT_Mappale

Ambiente extraurbano altro Ambiente urbano
Extraurbano altro parco

Identificazione della proprietà

Tipo proprietà privata
Estremi proprietà pubblica

TASSONOMIA E CARATTERE DEL RILEVAMENTO

genere e specie Quercus robur nome volgare/dialettale farnia ruer arbusto
varietà, cultivar, ... carattere rilevamento n°esemplar 0
note

QUADRO ASPETTI DI MONUMENTALITA'

monumentalità architettonica no note
monumentalità paesaggistica no
monumentalità storica no
monumentalità forma si
monumentalità rarità botanica no



REGIONE LOMBARDIA
CENSIMENTO DEGLI ALBERI MONUMENTALI
Scheda di rilevamento



DESCRIZIONE FISIONOMICA

tronco monocormico portamento arboreo n°fusti (solo se policormico) 0
circonferenza a petto d'uomo (cm) 300 Circonferenze altri fusti (solo se policormico)
altezza (m) 28 misurata stimata età stimata (anni) <100
diametro chioma (m) 12 forma chioma espanso carattere chioma naturaliforme altezza 1°palco (m) 10

QUADRO VEGETATIVO

vigore vegetativo buono seccume incipiente microfillia assente riscoppi assente

QUADRO STRUTTURALE

aspetto app. radicale buono aspetto chioma buono note
aspetto colletto buono aspetto branche buono
aspetto fusto buono

QUADRO FITOSANITARIO

infestazioni quali dove
 infezioni quali dove
 carpofori quali dove

Valutazione qualitativa del quadro fitosanitario:

QUADRO INTERVENTI EFFETTUATI


Tipologia e localizzazione
 potatura
 consolidamenti
 ancoraggi
 Altro inclinazione

INFORMAZIONI TERRENO

terreno nudo
caratteristiche debolmente compattato



REGIONE LOMBARDIA
CENSIMENTO DEGLI ALBERI MONUMENTALI
Scheda di rilevamento



n° scheda 73

data rilievo 29-ago-05

LOCALIZZAZIONE GEOGRAFICA

Localizzazione

Comune Cremona Provincia Cremona Località Cascina Lago Scuro
indirizzo Cascina Lago Scuro percorso Arrivando da Cremona sulla sn. 1 km. prima di entrare nell'abitato

Ubicazione

sez_CTR D8a1 quota 35 m slm.
GB_Est 1586061 esposizione sud
GB_Nord 4993097 pendenza media
NCT_Comune NCT_Foglio NCT_Mappale

Ambiente extraurbano altro Ambiente urbano
Extraurbano altro parco

Identificazione della proprietà


Tipo proprietà privata Estremi proprietà pubblica

TASSONOMIA E CARATTERE DEL RILEVAMENTO

genere e specie Aesculus hippocastanum nome volgare/dialettale ippocastano arbusto
varietà, cultivar, ... carattere rilevamento albero singolo n°esemplar 0
note

QUADRO ASPETTI DI MONUMENTALITA'

monumentalità architettonica no note
monumentalità paesaggistica no
monumentalità storica no
monumentalità forma si
monumentalità rarità botanica no



REGIONE LOMBARDIA
CENSIMENTO DEGLI ALBERI MONUMENTALI
Scheda di rilevamento



DESCRIZIONE FISIONOMICA

tronco monocormico portamento arboreo n°fusti (solo se policormico) 0
circonferenza a petto d'uomo (cm) 240 Circonferenze altri fusti (solo se policormico)
altezza (m) 24 misurata stimata età stimata (anni) <100
diametro chioma (m) 6 forma chioma espanso carattere chioma naturaliforme altezza 1°palco (m) 6

QUADRO VEGETATIVO

vigore vegetativo medio seccume incipiente microfillia assente riscoppi assente

QUADRO STRUTTURALE

aspetto app. radicale buono aspetto chioma scarso note cavità con carie bianca sul fusto
aspetto colletto buono aspetto branche medio
aspetto fusto medio

QUADRO FITOSANITARIO

infestazioni quali Cemearia ohridella dove foglie
 infezioni quali dove
 carpofori quali dove

Valutazione qualitativa del quadro fitosanitario:

QUADRO INTERVENTI EFFETTUATI

Tipologia e localizzazione
 potatura
 consolidamenti
 ancoraggi
 Altro

INFORMAZIONI TERRENO

terreno nudo
caratteristiche debolmente compattato



REGIONE LOMBARDIA
CENSIMENTO DEGLI ALBERI MONUMENTALI
Scheda di rilevamento



n° scheda 74

data rilievo 29-ago-05

LOCALIZZAZIONE GEOGRAFICA

Localizzazione

Comune Cremona Provincia Cremona Località Cascina Lago Scuro
indirizzo Cascina Lago Scuro percorso Arrivando da Cremona sulla sn. 1 km. prima di entrare nell'abitato

Ubicazione

sez_CTR D8a1 quota 35 m slm.
GB_Est 1586181 esposizione sud
GB_Nord 4993049 pendenza media
NCT_Comune NCT_Foglio NCT_Mappale

Ambiente extraurbano altro Ambiente urbano
Extraurbano altro parco

Identificazione della proprietà


Tipo proprietà privata
Estremi proprietà pubblica

TASSONOMIA E CARATTERE DEL RILEVAMENTO

genere e specie Populus alba nome volgare/dialettale piopa arbusto
varietà, cultivar, ... carattere rilevamento n°esemplar 0
note

QUADRO ASPETTI DI MONUMENTALITA'


monumentalità architettonica no note
monumentalità paesaggistica no
monumentalità storica no
monumentalità forma si
monumentalità rarità botanica no



REGIONE LOMBARDIA

CENSIMENTO DEGLI ALBERI MONUMENTALI

Scheda di rilevamento



DESCRIZIONE FISIONOMICA

tronco monocormico portamento arboreo n°fusti (solo se policormico) 0
circonferenza a petto d'uomo (cm) 330 Circonferenze altri fusti (solo se policormico)
altezza (m) 29 misurata stimata età stimata (anni) <100
diametro chioma (m) 18 forma chioma espanso carattere chioma naturaliforme altezza 1°palco (m) 10

QUADRO VEGETATIVO

vigore vegetativo buono seccume incipiente microfillia assente riscoppi presente

QUADRO STRUTTURALE

aspetto app. radicale buono ingiallimenti sparsi
aspetto chioma buono note
aspetto colletto buono aspetto branche medio
aspetto fusto buono

QUADRO FITOSANITARIO

infestazioni quali dove
 infezioni quali dove
 carpofori quali dove

Valutazione qualitativa del quadro fitosanitario:

QUADRO INTERVENTI EFFETTUATI

Tipologia e localizzazione


potatura
 consolidamenti
 ancoraggi
 Altro

INFORMAZIONI TERRENO

terreno inerbito
caratteristiche debolmente compattato



REGIONE LOMBARDIA
CENSIMENTO DEGLI ALBERI MONUMENTALI
Scheda di rilevamento



n° scheda 75

data rilievo 19-ago-05

LOCALIZZAZIONE GEOGRAFICA

Localizzazione

Comune Gerre dè Caprioli Provincia Cremona Località C. na Bugatti

indirizzo percorso provenendo da Bosco ex Parmigiano, prendere a ds in corrispondenza di una cappellina votiva quindi proseguire vs la cascina, aggirarla e andare verso l'arginello, salire su di esso vs. ds a ds, sulla riva del Cavo Morta.

Ubicazione

sez_CTR D8a1 quota 45 m slm.

GB_Est 1581674 esposizione sud

GB_Nord 4993626 pendenza media

NCT_Comune NCT_Foglio NCT_Mappale

Ambiente extraurbano incolto Ambiente urbano

Extraurbano altro

Identificazione della proprietà

Tipo proprietà privata

Estremi proprietà pubblica

TASSONOMIA E CARATTERE DEL RILEVAMENTO

genere e specie Quercus robur nome volgare/dialettale farnia arbusto

varietà, cultivar, ... carattere rilevamento albero singolo n°esemplar 1

note

QUADRO ASPETTI DI MONUMENTALITA'

monumentalità architettonica no note

monumentalità paesaggistica no

monumentalità storica no

monumentalità forma si

monumentalità rarità botanica no



REGIONE LOMBARDIA
CENSIMENTO DEGLI ALBERI MONUMENTALI
Scheda di rilevamento



DESCRIZIONE FISIONOMICA

tronco monocormico portamento arboreo n°fusti (solo se policormico) 0
circonferenza a petto d'uomo (cm) 370 Circonferenze altri fusti (solo se policormico)
altezza (m) 30 misurata stimata età stimata (anni) <100
diametro chioma (m) 14 forma chioma espanso carattere chioma naturaliforme altezza 1°palco (m) 8

QUADRO VEGETATIVO

vigore vegetativo medio seccume diffuso microfillia assente riscoppi presente

QUADRO STRUTTURALE

aspetto app. radicale medio aspetto chioma medio note
aspetto colletto medio aspetto branche medio
aspetto fusto buono

QUADRO FITOSANITARIO

infestazioni quali Caliroa annulipes dove foglie
 infezioni quali dove
 carpofori quali dove

Valutazione qualitativa del quadro fitosanitario:

QUADRO INTERVENTI EFFETTUATI

Tipologia e localizzazione
 potatura
 consolidamenti
 ancoraggi
 Altro

INFORMAZIONI TERRENO

terreno inerbito
caratteristiche debolmente compattato



REGIONE LOMBARDIA
CENSIMENTO DEGLI ALBERI MONUMENTALI
Scheda di rilevamento



n° scheda 76

data rilievo 29-ago-05

LOCALIZZAZIONE GEOGRAFICA

Localizzazione

Comune Stagno Lombardo Provincia Cremona Località cascina Tettoia

indirizzo Cascina Tettoia Vittoria percorso Da Stagno si seguono le indicazioni per c.na tettoia, arrivati davanti alla cascina in mezzo ad altri alberi

Ubicazione

sez_CTR D8a2 quota 35 m slm.

GB_Est 1586448 esposizione sud

GB_Nord 4987318 pendenza media

NCT_Comune NCT_Foglio NCT_Mappale

Ambiente extraurbano altro Ambiente urbano

Extraurbano altro parco

Identificazione della proprietà

Tipo proprietà privata Estremi proprietà pubblica

TASSONOMIA E CARATTERE DEL RILEVAMENTO

genere e specie Quercus robur nome volgare/dialettale farnia arbusto

varietà, cultivar, ... carattere rilevamento albero singolo n°esemplar 1

note

QUADRO ASPETTI DI MONUMENTALITA'

monumentalità architettonica no note

monumentalità paesaggistica no

monumentalità storica no

monumentalità forma si

monumentalità rarità botanica no



REGIONE LOMBARDIA
CENSIMENTO DEGLI ALBERI MONUMENTALI
Scheda di rilevamento



DESCRIZIONE FISIONOMICA

tronco monocormico portamento arboreo n°fusti (solo se policormico) 0
circonferenza a petto d'uomo (cm) 475 Circonferenze altri fusti (solo se policormico)
altezza (m) 26 misurata stimata età stimata (anni) <100
diametro chioma (m) 20 forma chioma espanso carattere chioma naturaliforme altezza 1°palco (m) 4

QUADRO VEGETATIVO

vigore vegetativo buono seccume incipiente microfillia assente riscoppi assente

QUADRO STRUTTURALE

aspetto app. radicale buono aspetto chioma buono bellissimo esemplare note
aspetto colletto buono aspetto branche buono
aspetto fusto buono

QUADRO FITOSANITARIO

infestazioni quali dove
 infezioni quali dove
 carpofori quali dove

Valutazione qualitativa del quadro fitosanitario:

QUADRO INTERVENTI EFFETTUATI

Tipologia e localizzazione
 potatura
 consolidamenti
 ancoraggi
 Altro

INFORMAZIONI TERRENO

terreno inerbito
caratteristiche debolmente compattato



REGIONE LOMBARDIA
CENSIMENTO DEGLI ALBERI MONUMENTALI
Scheda di rilevamento



n° scheda 77

data rilievo 11-ott-05

LOCALIZZAZIONE GEOGRAFICA

Localizzazione

Comune Cremona

Provincia Cremona

Località C. na Ospedaletto

indirizzo via Castelverde

percorso da CR per via Castelverde, dopo l'incrocio che porta a Migliaro, sulla ds.

Ubicazione

sez_CTR C7e4 quota 45 m slm.

GB_Est 1578858 esposizione sud

GB_Nord 5001444 pendenza media

NCT_Comune

NCT_Foglio

NCT_Mappale

Ambiente extraurbano altro

Ambiente urbano

Extraurbano altro parco

Identificazione della proprietà

Tipo proprietà privata

Estremi proprietà pubblica

TASSONOMIA E CARATTERE DEL RILEVAMENTO

genere e specie Taxodium distichum nome volgare/dialettale cipresso calvo arbusto

varietà, cultivar, ... carattere rilevamento albero singolo n°esemplar 1

note fuori dalla recinzione ne sta crescendo un altro, ma moltopiù giovane

QUADRO ASPETTI DI MONUMENTALITA'

monumentalità architettonica no note

monumentalità paesaggistica no

monumentalità storica si

monumentalità forma si

monumentalità rarità botanica si



REGIONE LOMBARDIA
CENSIMENTO DEGLI ALBERI MONUMENTALI
Scheda di rilevamento



DESCRIZIONE FISIONOMICA

tronco monocormico portamento arboreo n°fusti (solo se policormico) 0
circonferenza a petto d'uomo (cm) 435 Circonferenze altri fusti (solo se policormico)
altezza (m) 38 misurata stimata età stimata (anni) <100
diametro chioma (m) 12 forma chioma piramidale carattere chioma naturaliforme altezza 1°palco (m) 18

QUADRO VEGETATIVO

vigore vegetativo buono seccume incipiente microfillia assente riscoppi assente

QUADRO STRUTTURALE

aspetto app. radicale buono aspetto chioma buono note
aspetto colletto buono aspetto branche buono
aspetto fusto buono

QUADRO FITOSANITARIO

infestazioni quali dove
 infezioni quali dove
 carpofori quali dove

Valutazione qualitativa del quadro fitosanitario:

QUADRO INTERVENTI EFFETTUATI


Tipologia e localizzazione
 potatura diradamento
 consolidamenti
 ancoraggi
 Altro

INFORMAZIONI TERRENO

terreno nudo
caratteristiche debolmente compattato



REGIONE LOMBARDIA
CENSIMENTO DEGLI ALBERI MONUMENTALI
Scheda di rilevamento



n° scheda 78

data rilievo 11-ott-05

LOCALIZZAZIONE GEOGRAFICA

Localizzazione

Comune	Castelverde	Provincia	Cremona	Località	
indirizzo	via	percorso	entrando in paese a ds. In fondo vicino alla torre dell'acquedotto		

Ubicazione

sez_CTR		quota	50 m slm.		
GB_Est	1577988	esposizione			
GB_Nord	5004570	pendenza media			
NCT_Comune		NCT_Foglio		NCT_Mappale	
Ambiente extraurbano		Ambiente urbano	area verde pubblica		
Extraurbano altro					

Identificazione della proprietà

Tipo proprietà	
	Estremi proprietà pubblica

TASSONOMIA E CARATTERE DEL RILEVAMENTO

genere e specie	Populus nigra	nome volgare/dialettale	pioppa	arbusto	<input type="checkbox"/>
varietà, cultivar, ...	italica	carattere rilevamento	albero singolo	n°esemplar	1
note					

QUADRO ASPETTI DI MONUMENTALITA'

monumentalità architettonica	no	note	
monumentalità paesaggistica	no		
monumentalità storica	no		
monumentalità forma	si		
monumentalità rarità botanica	no		



REGIONE LOMBARDIA
CENSIMENTO DEGLI ALBERI MONUMENTALI
Scheda di rilevamento



DESCRIZIONE FISIONOMICA

tronco monocormico portamento arboreo n°fusti (solo se policormico) 0
circonferenza a petto d'uomo (cm) 430 Circonferenze altri fusti (solo se policormico)
altezza (m) 29 misurata stimata età stimata (anni) <100
diametro chioma (m) 10 forma chioma colonnare carattere chioma naturaliforme altezza 1°palco (m) 2

QUADRO VEGETATIVO

vigore vegetativo buono seccume incipiente microfillia assente riscoppi assente

QUADRO STRUTTURALE

aspetto app. radicale medio aspetto chioma buono note
aspetto colletto medio aspetto branche buono
aspetto fusto buono

QUADRO FITOSANITARIO

infestazioni quali dove
 infezioni quali dove
 carpofori quali dove


Valutazione qualitativa del quadro fitosanitario:

QUADRO INTERVENTI EFFETTUATI

Tipologia e localizzazione
 potatura
 consolidamenti
 ancoraggi
 Altro

INFORMAZIONI TERRENO


terreno inerbito
caratteristiche debolmente compattato



REGIONE LOMBARDIA

CENSIMENTO DEGLI ALBERI MONUMENTALI

Schema di rilevamento



n° scheda **79**

data rilievo 11-ott-05

LOCALIZZAZIONE GEOGRAFICA

Localizzazione

Comune Bordolano

Provincia Cremona

Località Villa Zaccaria

indirizzo percorso entrando in paese provenendo da Cremona, sulla sn. Si trova la villa trasformata in ristorante

Ubicazione

sez_CTR C7e1 quota 60 m slm.

GB_Est 1577350 esposizione sud

GB_Nord 5015839 pendenza media

NCT_Comune

NCT_Foglio

NCT_Mappale

Ambiente extraurbano altro

Ambiente urbano

Extraurbano altro parco

Identificazione della proprietà

Tipo proprietà privata

Estremi proprietà pubblica

TASSONOMIA E CARATTERE DEL RILEVAMENTO

genere e specie Quercus robur nome volgare/dialettale farnia arbusto

varietà, cultivar, ... carattere rilevamento albero singolo n°esemplar 1

note

QUADRO ASPETTI DI MONUMENTALITA'

monumentalità architettonica no note

monumentalità paesaggistica no

monumentalità storica no

monumentalità forma si

monumentalità rarità botanica no



REGIONE LOMBARDIA

CENSIMENTO DEGLI ALBERI MONUMENTALI

Scheda di rilevamento



DESCRIZIONE FISIONOMICA

tronco monocormico portamento arboreo n°fusti (solo se policormico) 0
circonferenza a petto d'uomo (cm) 465 Circonferenze altri fusti (solo se policormico)
altezza (m) 25 misurata stimata età stimata (anni) <100
diametro chioma (m) 14 forma chioma espanso carattere chioma naturaliforme altezza 1°palco (m) 6

QUADRO VEGETATIVO

vigore vegetativo buono seccume diffuso microfillia assente riscoppi presente

QUADRO STRUTTURALE

ha subito una sbrancata
aspetto app. radicale buono aspetto chioma medio note
aspetto colletto buono aspetto branche medio
aspetto fusto buono

QUADRO FITOSANITARIO

infestazioni quali xilofagi dove fusto
 infezioni quali dove
 carpofori quali dove

Valutazione qualitativa del quadro fitosanitario:

QUADRO INTERVENTI EFFETTUATI

Tipologia e localizzazione

potatura
 consolidamenti
 ancoraggi
 Altro

INFORMAZIONI TERRENO

terreno nudo
caratteristiche mediamente compattato



REGIONE LOMBARDIA
CENSIMENTO DEGLI ALBERI MONUMENTALI
Schema di rilevamento



n° scheda 80

data rilievo 11-ott-05

LOCALIZZAZIONE GEOGRAFICA

Localizzazione

Comune Bordolano

Provincia Cremona

Località Villa Zaccaria

indirizzo percorso entrando in paese provenendo da Cremona, sulla sn. Si trova la villa trasformata in ristorante

Ubicazione

sez_CTR C7e1 quota 60 m slm.

GB_Est 1577318 esposizione sud

GB_Nord 5015847 pendenza media

NCT_Comune

NCT_Foglio

NCT_Mappale

Ambiente extraurbano altro...

Ambiente urbano

Extraurbano altro

Identificazione della proprietà

Tipo proprietà privata

Estremi proprietà pubblica

TASSONOMIA E CARATTERE DEL RILEVAMENTO

genere e specie Aesculus hippocastanum nome volgare/dialettale ippocastano arbusto

varietà, cultivar, ... carattere rilevamento albero singolo n°esemplar 1

note

QUADRO ASPETTI DI MONUMENTALITA'

monumentalità architettonica no note

monumentalità paesaggistica no

monumentalità storica no

monumentalità forma si

monumentalità rarità botanica no



REGIONE LOMBARDIA
CENSIMENTO DEGLI ALBERI MONUMENTALI
Scheda di rilevamento



DESCRIZIONE FISIONOMICA

tronco monocormico portamento arboreo n°fusti (solo se policormico) 0
circonferenza a petto d'uomo (cm) 300 Circonferenze altri fusti (solo se policormico)
altezza (m) 22 misurata stimata età stimata (anni) <100
diametro chioma (m) 12 forma chioma espanso carattere chioma obbligata altezza 1°palco (m) 10

QUADRO VEGETATIVO

vigore vegetativo medio seccume diffuso microfillia assente riscoppi presente

QUADRO STRUTTURALE

aspetto app. radicale buono presenza di edera che va rimossa
aspetto chioma scarso note
aspetto colletto buono aspetto branche medio
aspetto fusto buono

QUADRO FITOSANITARIO

infestazioni quali Cameraria ohridella dove foglie
 infezioni quali antracnosi dove foglie
 carpofori quali dove

Valutazione qualitativa del quadro fitosanitario:

QUADRO INTERVENTI EFFETTUATI

Tipologia e localizzazione
 potatura
 consolidamenti
 ancoraggi
 Altro

INFORMAZIONI TERRENO


terreno nudo
caratteristiche debolmente compattato



REGIONE LOMBARDIA

CENSIMENTO DEGLI ALBERI MONUMENTALI

Scheda di rilevamento



n° scheda 81

data rilievo 11-ott-05

LOCALIZZAZIONE GEOGRAFICA

Localizzazione

Comune Bordolano

Provincia Cremona

Località Villa Zaccaria

indirizzo

percorso entrando in paese provenendo da Cremona, sulla sn. Si trova la villa trasformata in ristorante

Ubicazione

sez_CTR C7e1 quota 60 m slm.

GB_Est 1577267 esposizione sud

GB_Nord 5015850 pendenza media

NCT_Comune

NCT_Foglio

NCT_Mappale

Ambiente extraurbano altro...

Ambiente urbano

Extraurbano altro parco

Identificazione della proprietà

Tipo proprietà privata

Estremi proprietà pubblica

TASSONOMIA E CARATTERE DEL RILEVAMENTO

genere e specie Libocedrus decurrens

nome volgare/dialettale

arbusto

varietà, cultivar, ...

carattere rilevamento albero singolo

n°esemplar 1

note

QUADRO ASPETTI DI MONUMENTALITA'

monumentalità architettonica no note

monumentalità paesaggistica no

monumentalità storica no

monumentalità forma si

monumentalità rarità botanica no



REGIONE LOMBARDIA
CENSIMENTO DEGLI ALBERI MONUMENTALI
Scheda di rilevamento



DESCRIZIONE FISIONOMICA

tronco monocormico portamento arboreo n°fusti (solo se policormico) 0
circonferenza a petto d'uomo (cm) 280 Circonferenze altri fusti (solo se policormico)
altezza (m) 16 misurata stimata età stimata (anni) <100
diametro chioma (m) 6 forma chioma colonnare carattere chioma naturaliforme altezza 1°palco (m) 8

QUADRO VEGETATIVO

vigore vegetativo medio seccume assente microfillia assente riscoppi assente

QUADRO STRUTTURALE

aspetto app. radicale buono aspetto chioma scarso note è stata cimata e vegeta solo su un lato
aspetto colletto buono aspetto branche scarso
aspetto fusto medio

QUADRO FITOSANITARIO

infestazioni quali dove
 infezioni quali dove
 carpofori quali dove


Valutazione qualitativa del quadro fitosanitario:

QUADRO INTERVENTI EFFETTUATI


Tipologia e localizzazione
 potatura cimatura e riduzione chioma
 consolidamenti
 ancoraggi
 Altro

INFORMAZIONI TERRENO

terreno nudo
caratteristiche debolmente compattato



REGIONE LOMBARDIA
CENSIMENTO DEGLI ALBERI MONUMENTALI
Scheda di rilevamento



n° scheda 82

data rilievo 11-ott-05

LOCALIZZAZIONE GEOGRAFICA

Localizzazione

Comune Bordolano

Provincia Cremona

Località Villa Zaccaria

indirizzo percorso entrando in paese provenendo da Cremona, sulla sn. Si trova la villa trasformata in ristorante

Ubicazione

sez_CTR C7e1 quota 60 m slm.

GB_Est 1577245 esposizione sud

GB_Nord 5015846 pendenza media media

NCT_Comune NCT_Foglio NCT_Mappale

Ambiente extraurbano altro Ambiente urbano

Extraurbano altro parco

Identificazione della proprietà

Tipo proprietà privata

Estremi proprietà pubblica

TASSONOMIA E CARATTERE DEL RILEVAMENTO

genere e specie Platanus x hybrida nome volgare/dialettale plateen arbusto

varietà, cultivar, ... carattere rilevamento albero singolo n°esemplar 0

note

QUADRO ASPETTI DI MONUMENTALITA'

monumentalità architettonica no note

monumentalità paesaggistica no

monumentalità storica no

monumentalità forma si

monumentalità rarità botanica no



REGIONE LOMBARDIA
CENSIMENTO DEGLI ALBERI MONUMENTALI
Scheda di rilevamento



DESCRIZIONE FISIONOMICA

tronco monocormico portamento arboreo n°fusti (solo se policormico) 0
circonferenza a petto d'uomo (cm) 470 Circonferenze altri fusti (solo se policormico)
altezza (m) 31 misurata stimata età stimata (anni) <100
diametro chioma (m) 22 forma chioma espanso carattere chioma naturaliforme altezza 1°palco (m) 7

QUADRO VEGETATIVO

vigore vegetativo buono seccume incipiente microfillia assente riscoppi presente

QUADRO STRUTTURALE

aspetto app. radicale buono aspetto chioma buono edera note
aspetto colletto buono aspetto branche buono
aspetto fusto buono

QUADRO FITOSANITARIO

infestazioni quali dove
 infezioni quali dove
 carpofori quali dove

Valutazione qualitativa del quadro fitosanitario:

QUADRO INTERVENTI EFFETTUATI


Tipologia e localizzazione
 potatura
 consolidamenti
 ancoraggi
 Altro

INFORMAZIONI TERRENO

terreno inerbito
caratteristiche debolmente compattato



REGIONE LOMBARDIA
CENSIMENTO DEGLI ALBERI MONUMENTALI
Schema di rilevamento



n° scheda 83

data rilievo 11-ott-05

LOCALIZZAZIONE GEOGRAFICA

Localizzazione

Comune Bordolano

Provincia Cremona

Località Villa Zaccaria

indirizzo percorso entrando in paese provenendo da Cremona, sulla sn. Si trova la villa trasformata in ristorante

Ubicazione

sez_CTR C7e1 quota 60 m slm.

GB_Est 1577263 esposizione sud

GB_Nord 5015881 pendenza media

NCT_Comune

NCT_Foglio

NCT_Mappale

Ambiente extraurbano altro

Ambiente urbano

Extraurbano altro parco

Identificazione della proprietà

Tipo proprietà privata

Estremi proprietà pubblica

TASSONOMIA E CARATTERE DEL RILEVAMENTO

genere e specie Cedrus libani nome volgare/dialettale arbusto

varietà, cultivar, ... carattere rilevamento albero singolo n°esemplar 1

note

QUADRO ASPETTI DI MONUMENTALITA'

monumentalità architettonica no note

monumentalità paesaggistica no

monumentalità storica no

monumentalità forma si

monumentalità rarità botanica no



REGIONE LOMBARDIA

CENSIMENTO DEGLI ALBERI MONUMENTALI

Scheda di rilevamento



DESCRIZIONE FISIONOMICA

tronco policormico portamento arboreo n°fusti (solo se policormico) 2
circonferenza a petto d'uomo (cm) 0 Circonferenze altri fusti (solo se policormico) 251+205
altezza (m) 26 misurata stimata età stimata (anni) <100
diametro chioma (m) 10 forma chioma colonnare carattere chioma naturaliforme altezza 1°palco (m) 14

QUADRO VEGETATIVO

vigore vegetativo buono seccume incipiente microfillia assente riscoppi assente

QUADRO STRUTTURALE

aspetto app. radicale buono presenza di edera
aspetto chioma buono note
aspetto colletto buono aspetto branche buono
aspetto fusto buono

QUADRO FITOSANITARIO

infestazioni quali dove
 infezioni quali dove
 carpofori quali dove

Valutazione qualitativa del quadro fitosanitario:

QUADRO INTERVENTI EFFETTUATI


Tipologia e localizzazione
 potatura chioma
 consolidamenti
 ancoraggi
 Altro

INFORMAZIONI TERRENO

terreno inerbito
caratteristiche debolmente compattato



REGIONE LOMBARDIA
CENSIMENTO DEGLI ALBERI MONUMENTALI
Scheda di rilevamento



n° scheda **84**

data rilievo **11-ott-05**

LOCALIZZAZIONE GEOGRAFICA

Localizzazione

Comune **Bordolano**

Provincia **Cremona**

Località **Villa Zaccaria**

indirizzo percorso **entrando in paese provenendo da Cremona, sulla sn. Si trova la villa trasformata in ristorante**

Ubicazione

sez_CTR **C7e1** quota **60 m slm.**

GB_Est **1577292** esposizione

GB_Nord **5015904** pendenza media

NCT_Comune NCT_Foglio NCT_Mappale

Ambiente extraurbano **altro** Ambiente urbano

Extraurbano altro **parco**

Identificazione della proprietà

Tipo proprietà **privata**

Estremi proprietà pubblica

TASSONOMIA E CARATTERE DEL RILEVAMENTO

genere e specie **Thuja occidentalis** nome volgare/dialettale arbusto

varietà, cultivar, ... carattere rilevamento **albero singolo** n°esemplar **1**

note

QUADRO ASPETTI DI MONUMENTALITA'


monumentalità architettonica **no** note

monumentalità paesaggistica **no**

monumentalità storica **no**

monumentalità forma **si**


monumentalità rarità botanica **si**



REGIONE LOMBARDIA

CENSIMENTO DEGLI ALBERI MONUMENTALI

Scheda di rilevamento



DESCRIZIONE FISIONOMICA

tronco monocormico portamento arboreo n°fusti (solo se policormico) 0

circonferenza a petto d'uomo (cm) 345 Circonferenze altri fusti (solo se policormico)

altezza (m) 13 misurata stimata età stimata (anni) <100

diametro chioma (m) 5 forma chioma colonnare carattere chioma obbligata altezza 1°palco (m) 4

QUADRO VEGETATIVO

vigore vegetativo seccume microfillia riscoppi

QUADRO STRUTTURALE

aspetto app. radicale buono aspetto chioma medio note albero potato e ridotto pesantemente

aspetto colletto buono aspetto branche medio

aspetto fusto medio

QUADRO FITOSANITARIO

infestazioni quali dove

infezioni quali dove

carpofori quali dove

Valutazione qualitativa del quadro fitosanitario:

QUADRO INTERVENTI EFFETTUATI

Tipologia e localizzazione

potatura riduzione chioma e cimatura

consolidamenti

ancoraggi

Altro


INFORMAZIONI TERRENO

terreno inerbito

caratteristiche debolmente compattato



REGIONE LOMBARDIA
CENSIMENTO DEGLI ALBERI MONUMENTALI
Scheda di rilevamento



n° scheda 85

data rilievo 11-ott-05

LOCALIZZAZIONE GEOGRAFICA

Localizzazione

Comune Bordolano

Provincia Cremona

Località Villa Zaccaria

indirizzo percorso entrando in paese provenendo da Cremona, sulla sn. Si trova la villa trasformata in ristorante

Ubicazione

sez_CTR C7e1 quota 60 m slm.

GB_Est 1577276 esposizione sud

GB_Nord 5015938 pendenza media

NCT_Comune

NCT_Foglio

NCT_Mappale

Ambiente extraurbano altro

Ambiente urbano

Extraurbano altro parco

Identificazione della proprietà

Tipo proprietà privata

Estremi proprietà pubblica

TASSONOMIA E CARATTERE DEL RILEVAMENTO

genere e specie Quercus rubra nome volgare/dialettale quercia rossa del Canada arbusto

varietà, cultivar, ... carattere rilevamento gruppo n°esemplar 2

note

QUADRO ASPETTI DI MONUMENTALITA'


monumentalità architettonica no note

monumentalità paesaggistica no

monumentalità storica no

monumentalità forma si


monumentalità rarità botanica no



REGIONE LOMBARDIA

CENSIMENTO DEGLI ALBERI MONUMENTALI

Scheda di rilevamento



DESCRIZIONE FISIONOMICA

tronco monocormico portamento arboreo n°fusti (solo se policormico) 0

circonferenza a petto d'uomo (cm) 440 Circonferenze altri fusti (solo se policormico)

altezza (m) 32 misurata stimata età stimata (anni) <100

diametro chioma (m) 22 forma chioma espanso carattere chioma naturaliforme altezza 1°palco (m) 5

QUADRO VEGETATIVO

vigore vegetativo buono seccume incipiente microfillia assente riscoppi assente

QUADRO STRUTTURALE

aspetto app. radicale buono aspetto chioma buono note

aspetto colletto buono aspetto branche buono

aspetto fusto buono

QUADRO FITOSANITARIO

infestazioni quali dove

infezioni quali dove

carpofori quali dove

Valutazione qualitativa del quadro fitosanitario:

QUADRO INTERVENTI EFFETTUATI

- potatura
- consolidamenti
- ancoraggi
- Altro

Tipologia e localizzazione

INFORMAZIONI TERRENO

terreno inerbito

caratteristiche debolmente compattato



REGIONE LOMBARDIA
CENSIMENTO DEGLI ALBERI MONUMENTALI
Scheda di rilevamento



n° scheda 86

data rilievo 11-ott-05

LOCALIZZAZIONE GEOGRAFICA

Localizzazione

Comune Bordolano

Provincia Cremona

Località Villa Zaccaria

indirizzo percorso entrando in paese provenendo da Cremona, sulla sn. Si trova la villa trasformata in ristorante

Ubicazione

sez_CTR C7e1 quota 45 m slm.

GB_Est 1577158 esposizione sud

GB_Nord 5016016 pendenza media

NCT_Comune

NCT_Foglio

NCT_Mappale

Ambiente extraurbano altro

Ambiente urbano

Extraurbano altro parco

Identificazione della proprietà

Tipo proprietà privata

Estremi proprietà pubblica

TASSONOMIA E CARATTERE DEL RILEVAMENTO

genere e specie Taxodium distichum nome volgare/dialettale cipresso calvo arbusto

varietà, cultivar, ... carattere rilevamento gruppo n°esemplar 4

note

QUADRO ASPETTI DI MONUMENTALITA'

monumentalità architettonica no note

monumentalità paesaggistica no

monumentalità storica no

monumentalità forma si

monumentalità rarità botanica no



REGIONE LOMBARDIA
CENSIMENTO DEGLI ALBERI MONUMENTALI
Scheda di rilevamento



DESCRIZIONE FISIONOMICA

tronco monocormico portamento arboreo n°fusti (solo se policormico) 0

circonferenza a petto d'uomo (cm) 390 Circonferenze altri fusti (solo se policormico)

altezza (m) 32 misurata stimata età stimata (anni) <100

diametro chioma (m) 10 forma chioma piramidale carattere chioma naturaliforme altezza 1°palco (m) 3

QUADRO VEGETATIVO

vigore vegetativo buono seccume incipiente microfillia assente riscoppi assente

QUADRO STRUTTURALE

aspetto app. radicale buono aspetto chioma medio note non si riesce a vedere se ha perso la cima

aspetto colletto buono aspetto branche medio

aspetto fusto buono

QUADRO FITOSANITARIO

infestazioni quali dove

infezioni quali dove

carpofori quali dove

Valutazione qualitativa del quadro fitosanitario:

QUADRO INTERVENTI EFFETTUATI

Tipologia e localizzazione

potatura

consolidamenti


ancoraggi

Altro


INFORMAZIONI TERRENO

terreno inerbito

caratteristiche debolmente compattato



REGIONE LOMBARDIA
CENSIMENTO DEGLI ALBERI MONUMENTALI
Scheda di rilevamento



n° scheda 87

data rilievo 11-ott-05

LOCALIZZAZIONE GEOGRAFICA

Localizzazione

Comune Bordolano

Provincia Cremona

Località Villa Zaccaria

indirizzo percorso entrando in paese provenendo da Cremona, sulla sn. Si trova la villa trasformata in ristorante

Ubicazione

sez_CTR C7e1 quota 45 m slm.

GB_Est 1577146 esposizione sud

GB_Nord 5016021 pendenza media

NCT_Comune

NCT_Foglio

NCT_Mappale

Ambiente extraurbano altro

Ambiente urbano

Extraurbano altro parco

Identificazione della proprietà

Tipo proprietà privata

Estremi proprietà pubblica

TASSONOMIA E CARATTERE DEL RILEVAMENTO

genere e specie Fraxinus excelsior

nome volgare/dialettale frassino

arbusto

varietà, cultivar, ...

carattere rilevamento gruppo

n°esemplar 3

note

QUADRO ASPETTI DI MONUMENTALITA'

monumentalità architettonica no note

monumentalità paesaggistica no


monumentalità storica no

monumentalità forma si

monumentalità rarità botanica no



REGIONE LOMBARDIA
CENSIMENTO DEGLI ALBERI MONUMENTALI
Scheda di rilevamento



DESCRIZIONE FISIONOMICA

tronco monocormico portamento arboreo n°fusti (solo se policormico) 0

circonferenza a petto d'uomo (cm) 475 Circonferenze altri fusti (solo se policormico)

altezza (m) 37 misurata stimata età stimata (anni) tra 100 e 200

diametro chioma (m) 18 forma chioma espanso carattere chioma naturaliforme altezza 1°palco (m) 8

QUADRO VEGETATIVO

vigore vegetativo buono seccume incipiente microfillia assente riscoppi assente

QUADRO STRUTTURALE

aspetto app. radicale buono aspetto chioma buono note

aspetto colletto buono aspetto branche buono

aspetto fusto buono

QUADRO FITOSANITARIO

infestazioni quali dove

infezioni quali dove

carpofori quali dove

Valutazione qualitativa del quadro fitosanitario:

QUADRO INTERVENTI EFFETTUATI

Tipologia e localizzazione

potatura

consolidamenti


ancoraggi

Altro

INFORMAZIONI TERRENO

terreno inerbito


caratteristiche debolmente compattato



REGIONE LOMBARDIA

CENSIMENTO DEGLI ALBERI MONUMENTALI

Scheda di rilevamento



n° scheda **88**

data rilievo 11-ott-05

LOCALIZZAZIONE GEOGRAFICA

Localizzazione

Comune **Bordolano**

Provincia **Cremona**

Località **Villa Zaccaria**

indirizzo percorso **entrando in paese provenendo da Cremona, sulla sn. Si trova la villa trasformata in ristorante**

Ubicazione

sez_CTR **C7e1** quota **45 m slm.**

GB_Est **1577111** esposizione **est**

GB_Nord **5016006** pendenza **media**

NCT_Comune

NCT_Foglio

NCT_Mappale

Ambiente extraurbano **altro**

Ambiente urbano

Extraurbano altro **parco**

Identificazione della proprietà

Tipo proprietà **privata**

Estremi proprietà pubblica

TASSONOMIA E CARATTERE DEL RILEVAMENTO

genere e specie **Pterocarya fraxinifolia** nome volgare/dialettale **noce del Caucaso** arbusto

varietà, cultivar, ... carattere rilevamento **albero singolo** n°esemplar **1**

note

QUADRO ASPETTI DI MONUMENTALITA'


monumentalità architettonica **no** note

monumentalità paesaggistica **no**

monumentalità storica **no**

monumentalità forma **si**


monumentalità rarità botanica **si**



REGIONE LOMBARDIA

CENSIMENTO DEGLI ALBERI MONUMENTALI

Scheda di rilevamento



DESCRIZIONE FISIONOMICA

tronco monocormico portamento arboreo n°fusti (solo se policormico) 0
circonferenza a petto d'uomo (cm) 350 Circonferenze altri fusti (solo se policormico)
altezza (m) 18 misurata stimata età stimata (anni) <100
diametro chioma (m) 10 forma chioma espanso carattere chioma naturaliforme altezza 1°palco (m) 6

QUADRO VEGETATIVO

vigore vegetativo medio seccume diffuso microfillia assente riscoppi presente

QUADRO STRUTTURALE

aspetto app. radicale buono presenza di edera
aspetto chioma medio note
aspetto colletto buono aspetto branche scarso
aspetto fusto buono

QUADRO FITOSANITARIO

infestazioni quali dove
 infezioni quali dove
 carpofori quali dove

Valutazione qualitativa del quadro fitosanitario:

QUADRO INTERVENTI EFFETTUATI

Tipologia e localizzazione

potatura
 consolidamenti
 ancoraggi
 Altro

INFORMAZIONI TERRENO

terreno inerbito
caratteristiche debolmente compattato



REGIONE LOMBARDIA
CENSIMENTO DEGLI ALBERI MONUMENTALI
Scheda di rilevamento



n° scheda 89

data rilievo 11-ott-05

LOCALIZZAZIONE GEOGRAFICA

Localizzazione

Comune Bordolano Provincia Cremona Località Villa Zaccaria

indirizzo percorso entrando in paese provenendo da Cremona, sulla sn. Si trova la villa trasformata in ristorante

Ubicazione

sez_CTR C7e1 quota 45 m slm.

GB_Est 1577136 esposizione sud

GB_Nord 5015891 pendenza media

NCT_Comune NCT_Foglio NCT_Mappale

Ambiente extraurbano altro Ambiente urbano

Extraurbano altro parco

Identificazione della proprietà

Tipo proprietà privata Estremi proprietà pubblica

TASSONOMIA E CARATTERE DEL RILEVAMENTO

genere e specie Acer negundo nome volgare/dialettale arbusto

varietà, cultivar, ... carattere rilevamento albero singolo n°esemplar 1

note

QUADRO ASPETTI DI MONUMENTALITA'

monumentalità architettonica no note

monumentalità paesaggistica no

monumentalità storica no

monumentalità forma si


monumentalità rarità botanica no



REGIONE LOMBARDIA

CENSIMENTO DEGLI ALBERI MONUMENTALI

Scheda di rilevamento



DESCRIZIONE FISIONOMICA

tronco monocormico portamento arboreo n°fusti (solo se policormico) 0
circonferenza a petto d'uomo (cm) 300 Circonferenze altri fusti (solo se policormico)
altezza (m) 19 misurata stimata età stimata (anni) <100
diametro chioma (m) 15 forma chioma espanso carattere chioma naturaliforme altezza 1°palco (m) 2

QUADRO VEGETATIVO

vigore vegetativo buono seccume incipiente microfillia assente riscoppi presente

QUADRO STRUTTURALE

aspetto app. radicale buono aspetto chioma medio note
aspetto colletto buono aspetto branche buono
aspetto fusto buono

QUADRO FITOSANITARIO

infestazioni quali Iphantria cunea dove foglie
 infezioni quali dove
 carpofori quali Phellinus dove castello

Valutazione qualitativa del quadro fitosanitario:

QUADRO INTERVENTI EFFETTUATI

- potatura
- consolidamenti
- ancoraggi
- Altro

Tipologia e localizzazione

INFORMAZIONI TERRENO

terreno inerbito
caratteristiche debolmente compattato



REGIONE LOMBARDIA
CENSIMENTO DEGLI ALBERI MONUMENTALI
Scheda di rilevamento



n° scheda 90

data rilievo 11-ott-05

LOCALIZZAZIONE GEOGRAFICA

Localizzazione

Comune Bordolano

Provincia Cremona

Località Villa Zaccaria

indirizzo percorso entrando in paese provenendo da Cremona, sulla sn. Si trova la villa trasformata in ristorante

Ubicazione

sez_CTR C7e1 quota 60 m slm.

GB_Est 1577173 esposizione est

GB_Nord 5015842 pendenza media media

NCT_Comune NCT_Foglio NCT_Mappale

Ambiente extraurbano altro Ambiente urbano

Extraurbano altro parco

Identificazione della proprietà

Tipo proprietà privata

Estremi proprietà pubblica

TASSONOMIA E CARATTERE DEL RILEVAMENTO

genere e specie Populus nigra nome volgare/dialettale pioppo, piopa arbusto

varietà, cultivar, ... carattere rilevamento albero singolo n°esemplar 0

note

QUADRO ASPETTI DI MONUMENTALITA'

monumentalità architettonica no note

monumentalità paesaggistica no

monumentalità storica no

monumentalità forma si

monumentalità rarità botanica no



REGIONE LOMBARDIA

CENSIMENTO DEGLI ALBERI MONUMENTALI

Scheda di rilevamento



DESCRIZIONE FISIONOMICA

tronco monocormico portamento arboreo n°fusti (solo se policormico) 0
circonferenza a petto d'uomo (cm) 330 Circonferenze altri fusti (solo se policormico)
altezza (m) 28 misurata stimata età stimata (anni) <100
diametro chioma (m) 12 forma chioma espanso carattere chioma naturaliforme altezza 1°palco (m) 10

QUADRO VEGETATIVO

vigore vegetativo buono seccume incipiente microfillia assente riscoppi assente

QUADRO STRUTTURALE

aspetto app. radicale buono aspetto chioma buono edera note
aspetto colletto buono aspetto branche buono
aspetto fusto buono

QUADRO FITOSANITARIO

infestazioni quali dove
 infezioni quali dove
 carpofori quali dove

Valutazione qualitativa del quadro fitosanitario:

QUADRO INTERVENTI EFFETTUATI

- potatura
- consolidamenti
- ancoraggi
- Altro

Tipologia e localizzazione

INFORMAZIONI TERRENO

terreno inerbito
caratteristiche debolmente compattato



REGIONE LOMBARDIA
CENSIMENTO DEGLI ALBERI MONUMENTALI
Scheda di rilevamento



n° scheda 91

data rilievo 11-ott-05

LOCALIZZAZIONE GEOGRAFICA

Localizzazione

Comune Bordolano

Provincia Cremona

Località Villa Zaccaria

indirizzo percorso entrando in paese provenendo da Cremona, sulla sn. Si trova la villa trasformata in ristorante

Ubicazione

sez_CTR C7e1 quota 60 m slm.

GB_Est 1577209 esposizione sud

GB_Nord 5015868 pendenza media

NCT_Comune

NCT_Foglio

NCT_Mappale

Ambiente extraurbano altro

Ambiente urbano

Extraurbano altro parco

Identificazione della proprietà

Tipo proprietà privata

Estremi proprietà pubblica

TASSONOMIA E CARATTERE DEL RILEVAMENTO

genere e specie Aesculus hippocastanum nome volgare/dialettale arbusto

varietà, cultivar, ... carattere rilevamento albero singolo n°esemplar 1

note

QUADRO ASPETTI DI MONUMENTALITA'


monumentalità architettonica no note

monumentalità paesaggistica no

monumentalità storica no

monumentalità forma si

monumentalità rarità botanica no



REGIONE LOMBARDIA
CENSIMENTO DEGLI ALBERI MONUMENTALI
Scheda di rilevamento



DESCRIZIONE FISIONOMICA

tronco monocormico portamento arboreo n°fusti (solo se policormico) 0
circonferenza a petto d'uomo (cm) 410 Circonferenze altri fusti (solo se policormico)
altezza (m) 24 misurata stimata età stimata (anni) <100
diametro chioma (m) 12 forma chioma espanso carattere chioma naturaliforme altezza 1°palco (m) 4

QUADRO VEGETATIVO

vigore vegetativo buono seccume incipiente microfillia assente riscoppi assente

QUADRO STRUTTURALE

aspetto app. radicale buono presenza di edera
aspetto chioma scarso note
aspetto colletto buono aspetto branche buono
aspetto fusto buono

QUADRO FITOSANITARIO

infestazioni quali Cameraria ohridella dove foglie
 infezioni quali dove
 carpofori quali dove


Valutazione qualitativa del quadro fitosanitario:

QUADRO INTERVENTI EFFETTUATI


Tipologia e localizzazione
 potatura
 consolidamenti
 ancoraggi
 Altro

INFORMAZIONI TERRENO

terreno nudo
caratteristiche debolmente compattato



REGIONE LOMBARDIA
CENSIMENTO DEGLI ALBERI MONUMENTALI
Schema di rilevamento



n° scheda 92

data rilievo 11-ott-05

LOCALIZZAZIONE GEOGRAFICA

Localizzazione

Comune Bordolano

Provincia Cremona

Località Villa Zaccaria

indirizzo percorso entrando in paese provenendo da Cremona, sulla sn. Si trova la villa trasformata in ristorante

Ubicazione

sez_CTR C7e1 quota 50 m slm.

GB_Est 1577302 esposizione sud

GB_Nord 5015963 pendenza media

NCT_Comune

NCT_Foglio

NCT_Mappale

Ambiente extraurbano altro

Ambiente urbano

Extraurbano altro parco

Identificazione della proprietà

Tipo proprietà privata

Estremi proprietà pubblica

TASSONOMIA E CARATTERE DEL RILEVAMENTO

genere e specie Juglans nigra nome volgare/dialettale noce nero arbusto

varietà, cultivar, ... carattere rilevamento gruppo n°esemplar 3

note

QUADRO ASPETTI DI MONUMENTALITA'

monumentalità architettonica no note

monumentalità paesaggistica no

monumentalità storica no

monumentalità forma si

monumentalità rarità botanica no



REGIONE LOMBARDIA

CENSIMENTO DEGLI ALBERI MONUMENTALI

Scheda di rilevamento



DESCRIZIONE FISIONOMICA

tronco monocormico portamento arboreo n°fusti (solo se policormico) 0
circonferenza a petto d'uomo (cm) 380 Circonferenze altri fusti (solo se policormico)
altezza (m) 33 misurata stimata età stimata (anni) <100
diametro chioma (m) 20 forma chioma espanso carattere chioma naturaliforme altezza 1°palco (m) 8

QUADRO VEGETATIVO

vigore vegetativo buono seccume incipiente microfillia assente riscoppi assente

QUADRO STRUTTURALE

aspetto app. radicale buono aspetto chioma buono note
aspetto colletto medio aspetto branche buono
aspetto fusto buono

QUADRO FITOSANITARIO

infestazioni quali dove
 infezioni quali dove
 carpofori quali dove

Valutazione qualitativa del quadro fitosanitario:

QUADRO INTERVENTI EFFETTUATI

- potatura
- consolidamenti
- ancoraggi
- Altro

Tipologia e localizzazione

INFORMAZIONI TERRENO

terreno inerbito
caratteristiche debolmente compattato



REGIONE LOMBARDIA
CENSIMENTO DEGLI ALBERI MONUMENTALI
Scheda di rilevamento



n° scheda 93

data rilievo 11-ott-05

LOCALIZZAZIONE GEOGRAFICA

Localizzazione

Comune Bordolano

Provincia Cremona

Località Villa Zaccaria

indirizzo percorso entrando in paese provenendo da Cremona, sulla sn. Si trova la villa trasformata in ristorante

Ubicazione

sez_CTR C7e1 quota 50 m slm.

GB_Est 1577387 esposizione

GB_Nord 5015931 pendenza media

NCT_Comune

NCT_Foglio

NCT_Mappale

Ambiente extraurbano altro

Ambiente urbano

Extraurbano altro parco

Identificazione della proprietà

Tipo proprietà privata

Estremi proprietà pubblica

TASSONOMIA E CARATTERE DEL RILEVAMENTO

genere e specie Magnolia grandiflora nome volgare/dialettale arbusto

varietà, cultivar, ... carattere rilevamento gruppo n°esemplar 2

note

QUADRO ASPETTI DI MONUMENTALITA'

monumentalità architettonica si note

monumentalità paesaggistica no

monumentalità storica no

monumentalità forma si

monumentalità rarità botanica no



REGIONE LOMBARDIA
CENSIMENTO DEGLI ALBERI MONUMENTALI
Scheda di rilevamento



DESCRIZIONE FISIONOMICA

tronco monocormico portamento arboreo n°fusti (solo se policormico) 0
circonferenza a petto d'uomo (cm) 355 Circonferenze altri fusti (solo se policormico)
altezza (m) 22 misurata stimata età stimata (anni) <100
diametro chioma (m) 12 forma chioma espanso carattere chioma naturaliforme altezza 1°palco (m) 2

QUADRO VEGETATIVO

vigore vegetativo buono seccume incipiente microfillia assente riscoppi assente

QUADRO STRUTTURALE

essudato sul tronco
aspetto app. radicale buono aspetto chioma buono note
aspetto colletto buono aspetto branche buono
aspetto fusto medio

QUADRO FITOSANITARIO

infestazioni quali dove
 infezioni quali dove
 carpofori quali dove

Valutazione qualitativa del quadro fitosanitario:

QUADRO INTERVENTI EFFETTUATI

Tipologia e localizzazione
 potatura
 consolidamenti
 ancoraggi
 Altro

INFORMAZIONI TERRENO

terreno nudo
caratteristiche mediamente compattato



REGIONE LOMBARDIA

CENSIMENTO DEGLI ALBERI MONUMENTALI

Scheda di rilevamento



DESCRIZIONE FISIONOMICA

tronco monocormico portamento arboreo n°fusti (solo se policormico) 0

circonferenza a petto d'uomo (cm) 245 Circonferenze altri fusti (solo se policormico)

altezza (m) 24 misurata stimata età stimata (anni) <100

diametro chioma (m) 16 forma chioma espanso carattere chioma naturaliforme altezza 1°palco (m) 6

QUADRO VEGETATIVO

vigore vegetativo buono seccume incipiente microfillia assente riscoppi assente

QUADRO STRUTTURALE

aspetto app. radicale buono aspetto chioma buono note

aspetto colletto buono aspetto branche buono

aspetto fusto buono

QUADRO FITOSANITARIO

infestazioni quali dove

infezioni quali dove

carpofori quali dove

Valutazione qualitativa del quadro fitosanitario:

QUADRO INTERVENTI EFFETTUATI

Tipologia e localizzazione

potatura

consolidamenti

ancoraggi

Altro


INFORMAZIONI TERRENO

terreno nudo

caratteristiche debolmente compattato



REGIONE LOMBARDIA
CENSIMENTO DEGLI ALBERI MONUMENTALI
Scheda di rilevamento



n° scheda 95

data rilievo 11-ott-05

LOCALIZZAZIONE GEOGRAFICA

Localizzazione

Comune Genivolta Provincia Cremona Località scuola materna
indirizzo via Ortaglia percorso sulla scarpata che si trova sul retro della scuola

Ubicazione

sez_CTR C6d5 quota 75 m slm.
GB_Est 1568971 esposizione sud
GB_Nord 5020647 pendenza media media
NCT_Comune NCT_Foglio NCT_Mappale
Ambiente extraurbano Ambiente urbano area verde pubblica
Extraurbano altro

Identificazione della proprietà

Tipo proprietà pubblica
Estremi proprietà pubblica Comune Genivolta

TASSONOMIA E CARATTERE DEL RILEVAMENTO

genere e specie Gleditsia triachantos nome volgare/dialettale spino di Cristo arbusto
varietà, cultivar, ... carattere rilevamento albero singolo n°esemplar 1
note

QUADRO ASPETTI DI MONUMENTALITA'

monumentalità architettonica no note
monumentalità paesaggistica no
monumentalità storica no
monumentalità forma si
monumentalità rarità botanica no



REGIONE LOMBARDIA
CENSIMENTO DEGLI ALBERI MONUMENTALI
Scheda di rilevamento



DESCRIZIONE FISIONOMICA

tronco policormico portamento arbustivo n°fusti (solo se policormico) 5
circonferenza a petto d'uomo (cm) 60 Circonferenze altri fusti (solo se policormico) 35+45+61+52
altezza (m) 21 misurata stimata età stimata (anni) <100
diametro chioma (m) 16 forma chioma espanso carattere chioma naturaliforme altezza 1°palco (m) 5

QUADRO VEGETATIVO

vigore vegetativo buono seccume incipiente microfillia assente riscoppi assente

QUADRO STRUTTURALE

aspetto app. radicale buono aspetto chioma buono note
aspetto colletto buono aspetto branche buono
aspetto fusto buono

QUADRO FITOSANITARIO

infestazioni quali dove
 infezioni quali dove
 carpofori quali dove

Valutazione qualitativa del quadro fitosanitario:

QUADRO INTERVENTI EFFETTUATI


Tipologia e localizzazione
 potatura
 consolidamenti
 ancoraggi
 Altro

INFORMAZIONI TERRENO

terreno inerbito
caratteristiche debolmente compattato



REGIONE LOMBARDIA
CENSIMENTO DEGLI ALBERI MONUMENTALI
Scheda di rilevamento



n° scheda 96

data rilievo 11-ott-05

LOCALIZZAZIONE GEOGRAFICA

Localizzazione

Comune Genivolta Provincia Cremona Località c.na Bosco
indirizzo percorso

Ubicazione

sez_CTR C6d5 quota 80 m slm.
GB_Est 1569142 esposizione sud
GB_Nord 5022381 pendenza media
NCT_Comune NCT_Foglio NCT_Mappale

Ambiente extraurbano incolto Ambiente urbano
Extraurbano altro

Identificazione della proprietà


Tipo proprietà privata
Estremi proprietà pubblica

TASSONOMIA E CARATTERE DEL RILEVAMENTO


genere e specie Platanus x hybrida nome volgare/dialettale arbusto
varietà, cultivar, ... carattere rilevamento albero singolo n°esemplar 1
note

QUADRO ASPETTI DI MONUMENTALITA'

monumentalità architettonica no note
monumentalità paesaggistica no
monumentalità storica no
monumentalità forma si
monumentalità rarità botanica no



REGIONE LOMBARDIA
CENSIMENTO DEGLI ALBERI MONUMENTALI
Scheda di rilevamento



DESCRIZIONE FISIONOMICA

tronco monocormico portamento arboreo n°fusti (solo se policormico) 0
circonferenza a petto d'uomo (cm) 360 Circonferenze altri fusti (solo se policormico)
altezza (m) 10 misurata stimata età stimata (anni) <100
diametro chioma (m) 8 forma chioma espanso carattere chioma obbligata altezza 1°palco (m) 2

QUADRO VEGETATIVO

vigore vegetativo medio seccume diffuso microfillia assente riscoppi assente

QUADRO STRUTTURALE

gestito a capitozza è invaso da rampicanti
aspetto app. radicale buono aspetto chioma medio note
aspetto colletto buono aspetto branche scarso
aspetto fusto medio

QUADRO FITOSANITARIO

infestazioni quali dove
 infezioni quali dove
 carpofori quali dove

Valutazione qualitativa del quadro fitosanitario: medio

QUADRO INTERVENTI EFFETTUATI

Tipologia e localizzazione
 potatura capitozzatura
 consolidamenti
 ancoraggi
 Altro

INFORMAZIONI TERRENO

terreno nudo
caratteristiche mediamente compattato



REGIONE LOMBARDIA
CENSIMENTO DEGLI ALBERI MONUMENTALI
Scheda di rilevamento



n° scheda 97

data rilievo 11-ott-05

LOCALIZZAZIONE GEOGRAFICA

Localizzazione

Comune Soncino

Provincia Cremona

Località Gallignano

indirizzo via Villavetere

percorso percorrendo la circonvallazione di G. in dz. BG a ds dopo il pub situato nello spazio di fronte al vivaio.

Ubicazione

sez_CTR C6d3 quota 95 m slm.

GB_Est 1565291 esposizione sud

GB_Nord 5032183 pendenza media

NCT_Comune

NCT_Foglio

NCT_Mappale

Ambiente extraurbano altro

Ambiente urbano

Extraurbano altro parco

Identificazione della proprietà

Tipo proprietà privata

Estremi proprietà pubblica

TASSONOMIA E CARATTERE DEL RILEVAMENTO

genere e specie Vitis vinifera nome volgare/dialettale vite arbusto

varietà, cultivar, ... labrusca carattere rilevamento gruppo n°esemplar 2

note

QUADRO ASPETTI DI MONUMENTALITA'


monumentalità architettonica si note

monumentalità paesaggistica no

monumentalità storica no

monumentalità forma si


monumentalità rarità botanica no



REGIONE LOMBARDIA

CENSIMENTO DEGLI ALBERI MONUMENTALI

Scheda di rilevamento



DESCRIZIONE FISIONOMICA

tronco monocormico portamento arbustivo n°fusti (solo se policormico) 0
circonferenza a petto d'uomo (cm) 35 Circonferenze altri fusti (solo se policormico)
altezza (m) 4 misurata stimata età stimata (anni) <100
diametro chioma (m) 0 forma chioma pendulo carattere chioma obbligata altezza 1°palco (m) 3

QUADRO VEGETATIVO

vigore vegetativo scarso seccume diffuso microfillia assente riscoppi assente

QUADRO STRUTTURALE

aspetto app. radicale medio aspetto chioma scarso note i due esemplari sono molto vecchi e sofferenti
aspetto colletto medio aspetto branche medio
aspetto fusto scarso

QUADRO FITOSANITARIO

infestazioni quali dove
 infezioni quali dove
 carpofori quali dove

Valutazione qualitativa del quadro fitosanitario:

QUADRO INTERVENTI EFFETTUATI

Tipologia e localizzazione
 potatura formazione
 consolidamenti
 ancoraggi
 Altro

INFORMAZIONI TERRENO

terreno pavimentato (con possibilità di infiltrazione)
caratteristiche fortemente compattato



REGIONE LOMBARDIA
CENSIMENTO DEGLI ALBERI MONUMENTALI
Schema di rilevamento



n° scheda 98

data rilievo 11-ott-05

LOCALIZZAZIONE GEOGRAFICA

Localizzazione

Comune Soncino

Provincia Cremona

Località Galignano

indirizzo via Villavetere

percorso percorrendo la circonvallazione di G. in dz. BG a ds dopo il pub situato nello spazio di fronte al vivaio.

Ubicazione

sez_CTR C6d3 quota 95 m slm.

GB_Est 1564012 esposizione sud

GB_Nord 5031688 pendenza media

NCT_Comune

NCT_Foglio

NCT_Mappale

Ambiente extraurbano altro

Ambiente urbano

Extraurbano altro parco

Identificazione della proprietà

Tipo proprietà privata

Estremi proprietà pubblica

TASSONOMIA E CARATTERE DEL RILEVAMENTO

genere e specie Cedrus libani nome volgare/dialettale cedro arbusto

varietà, cultivar, ... carattere rilevamento albero singolo n°esemplar 2

note

QUADRO ASPETTI DI MONUMENTALITA'

monumentalità architettonica no note

monumentalità paesaggistica no


monumentalità storica no

monumentalità forma si

monumentalità rarità botanica no



REGIONE LOMBARDIA
CENSIMENTO DEGLI ALBERI MONUMENTALI
Scheda di rilevamento



DESCRIZIONE FISIONOMICA

tronco monocormico portamento arboreo n°fusti (solo se policormico) 0
circonferenza a petto d'uomo (cm) 360 Circonferenze altri fusti (solo se policormico)
altezza (m) 26 misurata stimata età stimata (anni) <100
diametro chioma (m) 16 forma chioma piramidale carattere chioma naturaliforme altezza 1°palco (m) 2

QUADRO VEGETATIVO

vigore vegetativo buono seccume incipiente microfillia assente riscoppi assente

QUADRO STRUTTURALE

aspetto app. radicale buono aspetto chioma buono note
aspetto colletto buono aspetto branche buono
aspetto fusto buono

QUADRO FITOSANITARIO

infestazioni quali dove
 infezioni quali dove
 carpofori quali dove

Valutazione qualitativa del quadro fitosanitario:

QUADRO INTERVENTI EFFETTUATI


Tipologia e localizzazione
 potatura rami bassi
 consolidamenti
 ancoraggi
 Altro

INFORMAZIONI TERRENO

terreno inerbito
caratteristiche mediamente compattato



REGIONE LOMBARDIA
CENSIMENTO DEGLI ALBERI MONUMENTALI
Schema di rilevamento



n° scheda 99

data rilievo 12-ott-05

LOCALIZZAZIONE GEOGRAFICA

Localizzazione

Comune Soncino

Provincia Cremona

Località Galignano

indirizzo via Villavetere

percorso percorrendo la circonvallazione di G. in dz. BG a sn dopo il garden, imboccare via Villavetere e proseguire fino in fondo quando in mezzo ai campi si vede il piccolo santuario

Ubicazione

sez_CTR C6d3 quota 95 m slm.

GB_Est 1564012 esposizione nord

GB_Nord 503168 pendenza media

NCT_Comune

NCT_Foglio

NCT_Mappale

Ambiente extraurbano seminativo

Ambiente urbano

Extraurbano altro

Identificazione della proprietà

Tipo proprietà privata

Estremi proprietà pubblica

TASSONOMIA E CARATTERE DEL RILEVAMENTO

genere e specie Tilia x europea

nome volgare/dialettale tiglio

arbusto

varietà, cultivar, ...

carattere rilevamento gruppo

n°esemplar 4

note

QUADRO ASPETTI DI MONUMENTALITA'


monumentalità architettonica no note

monumentalità paesaggistica si


monumentalità storica no

monumentalità forma si

monumentalità rarità botanica no



REGIONE LOMBARDIA
CENSIMENTO DEGLI ALBERI MONUMENTALI
Scheda di rilevamento



DESCRIZIONE FISIONOMICA

tronco monocormico portamento arboreo n°fusti (solo se policormico) 0
circonferenza a petto d'uomo (cm) 300 Circonferenze altri fusti (solo se policormico)
altezza (m) 18 misurata stimata età stimata (anni) <100
diametro chioma (m) 4 forma chioma colonnare carattere chioma naturaliforme altezza 1°palco (m) 3

QUADRO VEGETATIVO

vigore vegetativo buono seccume incipiente microfillia assente riscoppi assente

QUADRO STRUTTURALE

aspetto app. radicale medio aspetto chioma buono note
aspetto colletto medio aspetto branche buono
aspetto fusto buono

QUADRO FITOSANITARIO

infestazioni quali dove
 infezioni quali dove
 carpofori quali Ganoderma applanatum dove colletto

Valutazione qualitativa del quadro fitosanitario:

QUADRO INTERVENTI EFFETTUATI

Tipologia e localizzazione
 potatura contenimento
 consolidamenti
 ancoraggi
 Altro

INFORMAZIONI TERRENO

terreno inerbito
caratteristiche mediamente compattato



REGIONE LOMBARDIA
CENSIMENTO DEGLI ALBERI MONUMENTALI
Scheda di rilevamento



n° scheda 100

data rilievo 12-ott-05

LOCALIZZAZIONE GEOGRAFICA

Localizzazione

Comune Soncino

Provincia Cremona

Località Tinazzo

indirizzo via Calcio

percorso percorrendo la via in dz. di Calcio dopo la c.na Tinazzo a ds. Strada in discesa e di nuovo a ds.

Ubicazione

sez_CTR C6d3 quota 85 m slm.

GB_Est 1569071 esposizione sud

GB_Nord 5029899 pendenza media media

NCT_Comune

NCT_Foglio

NCT_Mappale

Ambiente extraurbano seminativo

Ambiente urbano

Extraurbano altro

Identificazione della proprietà

Tipo proprietà privata

Estremi proprietà pubblica

TASSONOMIA E CARATTERE DEL RILEVAMENTO

genere e specie Quercus robur

nome volgare/dialettale farnia

arbusto

varietà, cultivar, ...

carattere rilevamento

n°esemplar 5

note altre 4 di dimensioni simili o di poco inferiori più avanti a sn.

QUADRO ASPETTI DI MONUMENTALITA'


monumentalità architettonica no note

monumentalità paesaggistica no

monumentalità storica no

monumentalità forma si

monumentalità rarità botanica no



REGIONE LOMBARDIA
CENSIMENTO DEGLI ALBERI MONUMENTALI
Scheda di rilevamento



DESCRIZIONE FISIONOMICA

tronco monocormico portamento arboreo n°fusti (solo se policormico) 0
circonferenza a petto d'uomo (cm) 315 Circonferenze altri fusti (solo se policormico)
altezza (m) 22 misurata stimata età stimata (anni) <100
diametro chioma (m) 8 forma chioma colonnare carattere chioma naturaliforme altezza 1°palco (m) 8

QUADRO VEGETATIVO

vigore vegetativo medio seccume incipiente microfillia assente riscoppi assente

QUADRO STRUTTURALE

bruciata sul lato sud e inclinata 18°
aspetto app. radicale buono aspetto chioma medio note
aspetto colletto buono aspetto branche medio
aspetto fusto medio

QUADRO FITOSANITARIO

infestazioni quali dove
 infezioni quali dove
 carpofori quali dove

Valutazione qualitativa del quadro fitosanitario:

QUADRO INTERVENTI EFFETTUATI

Tipologia e localizzazione
 potatura contenimento e rimonda
 consolidamenti
 ancoraggi
 Altro

INFORMAZIONI TERRENO

terreno inerbito
caratteristiche mediamente compattato



REGIONE LOMBARDIA
CENSIMENTO DEGLI ALBERI MONUMENTALI
Scheda di rilevamento



n° scheda 101

data rilievo 12-ott-05

LOCALIZZAZIONE GEOGRAFICA

Localizzazione

Comune Soncino

Provincia Cremona

Località Tinazzo

indirizzo via Calcio

percorso percorrendo la via in dz. Di Calcio dopo la c.na Tinazzo a ds. Strada in discesa proseguire costeggiando la scarpata morfologica, quindi a ds. Costeggiando un pioppeto fino alla riva del fiume Oglio.

Ubicazione

sez_CTR C6d3 quota 85 m slm.

GB_Est 1569379 esposizione sud

GB_Nord 5030275 pendenza media media

NCT_Comune

NCT_Foglio

NCT_Mappale

Ambiente extraurbano arbusteto

Ambiente urbano

Extraurbano altro

Identificazione della proprietà

Tipo proprietà pubblica

Estremi proprietà pubblica Demanio

TASSONOMIA E CARATTERE DEL RILEVAMENTO

genere e specie Populus nigra nome volgare/dialettale pioppo arbusto

varietà, cultivar, ... carattere rilevamento albero singolo n°esemplar 1

note

QUADRO ASPETTI DI MONUMENTALITA'


monumentalità architettonica no note

monumentalità paesaggistica si

monumentalità storica no

monumentalità forma si

monumentalità rarità botanica no



REGIONE LOMBARDIA
CENSIMENTO DEGLI ALBERI MONUMENTALI
Scheda di rilevamento



DESCRIZIONE FISIONOMICA

tronco monocormico portamento arboreo n°fusti (solo se policormico) 0

circonferenza a petto d'uomo (cm) 540 Circonferenze altri fusti (solo se policormico)

altezza (m) 26 misurata stimata età stimata (anni) tra 100 e 200

diametro chioma (m) 12 forma chioma espanso carattere chioma naturaliforme altezza 1°palco (m) 4

QUADRO VEGETATIVO

vigore vegetativo medio seccume incipiente microfillia assente riscoppi presente

QUADRO STRUTTURALE

aspetto app. radicale medio aspetto chioma medio note alla base si trova una cavità molto grande (foto)

aspetto colletto medio aspetto branche medio

aspetto fusto scarso

QUADRO FITOSANITARIO

infestazioni quali dove

infezioni quali dove

carpofori quali dove

Valutazione qualitativa del quadro fitosanitario:

QUADRO INTERVENTI EFFETTUATI

Tipologia e localizzazione

potatura

consolidamenti

ancoraggi

Altro

INFORMAZIONI TERRENO

terreno inerbito

caratteristiche debolmente compattato



REGIONE LOMBARDIA
CENSIMENTO DEGLI ALBERI MONUMENTALI
Scheda di rilevamento



n° scheda 102

data rilievo 12-ott-05

LOCALIZZAZIONE GEOGRAFICA

Localizzazione

Comune Soncino

Provincia Cremona

Località

indirizzo percorso da Soncino vs. Orzinuovi appena prima del ponte sull'Oglio a ds. Vs. fiume, subito a ds. difianco alla costruzione

Ubicazione

sez_CTR C6d4 quota 75 m slm.

GB_Est 1569662 esposizione est

GB_Nord 5027648 pendenza media

NCT_Comune

NCT_Foglio

NCT_Mappale

Ambiente extraurbano incolto

Ambiente urbano

Extraurbano altro

Identificazione della proprietà

Tipo proprietà privata

Estremi proprietà pubblica

TASSONOMIA E CARATTERE DEL RILEVAMENTO

genere e specie Morus alba nome volgare/dialettale gelso, mouròon arbusto

varietà, cultivar, ... carattere rilevamento albero singolo n°esemplar 0

note

QUADRO ASPETTI DI MONUMENTALITA'

monumentalità architettonica no note

monumentalità paesaggistica no


monumentalità storica no

monumentalità forma si

monumentalità rarità botanica no



REGIONE LOMBARDIA
CENSIMENTO DEGLI ALBERI MONUMENTALI
Scheda di rilevamento



DESCRIZIONE FISIONOMICA

tronco monocormico portamento arboreo n°fusti (solo se policormico) 0
circonferenza a petto d'uomo (cm) 300 Circonferenze altri fusti (solo se policormico)
altezza (m) 15 misurata stimata età stimata (anni) <100
diametro chioma (m) 12 forma chioma espanso carattere chioma naturaliforme altezza 1°palco (m) 4

QUADRO VEGETATIVO

vigore vegetativo buono seccume incipiente microfillia assente riscoppi presente

QUADRO STRUTTURALE

aspetto app. radicale buono aspetto chioma scarso note sbrancata che ha ridotto di metà la chioma
aspetto colletto buono aspetto branche medio
aspetto fusto buono

QUADRO FITOSANITARIO

infestazioni quali dove
 infezioni quali dove
 carpofori quali dove

Valutazione qualitativa del quadro fitosanitario: medio

QUADRO INTERVENTI EFFETTUATI

Tipologia e localizzazione
 potatura capitozzatura
 consolidamenti
 ancoraggi
 Altro

INFORMAZIONI TERRENO

terreno nudo
caratteristiche mediamente compattato



REGIONE LOMBARDIA
CENSIMENTO DEGLI ALBERI MONUMENTALI
Scheda di rilevamento



n° scheda 103

data rilievo 12-ott-05

LOCALIZZAZIONE GEOGRAFICA

Localizzazione

Comune Soncino

Provincia Cremona

Località Lame

indirizzo percorso da Soncino x Orzinuovi, sulla sn. Vs il ristorante "Lame", aggirarlo e scendere nel campo sul bordo del quale si trova l'esemplare, residuo di un filare.

Ubicazione

sez_CTR C6d4 quota 75 m slm.

GB_Est 1569320 esposizione sud

GB_Nord 5027834 pendenza media

NCT_Comune

NCT_Foglio

NCT_Mappale

Ambiente extraurbano bosco misto

Ambiente urbano

Extraurbano altro

Identificazione della proprietà

Tipo proprietà privata

Estremi proprietà pubblica

TASSONOMIA E CARATTERE DEL RILEVAMENTO

genere e specie Populus nigra nome volgare/dialettale pioppo, piopp, piopa arbusto

varietà, cultivar, ... carattere rilevamento filare n°esemplar 3

note

QUADRO ASPETTI DI MONUMENTALITA'


monumentalità architettonica no note

monumentalità paesaggistica no


monumentalità storica no

monumentalità forma si

monumentalità rarità botanica no



REGIONE LOMBARDIA
CENSIMENTO DEGLI ALBERI MONUMENTALI
Scheda di rilevamento



DESCRIZIONE FISIONOMICA

tronco monocormico portamento arboreo n°fusti (solo se policormico) 0

circonferenza a petto d'uomo (cm) 445 Circonferenze altri fusti (solo se policormico)

altezza (m) 30 misurata stimata età stimata (anni) <100

diametro chioma (m) 10 forma chioma espanso carattere chioma naturaliforme altezza 1°palco (m) 7

QUADRO VEGETATIVO

vigore vegetativo buono seccume incipiente microfillia assente riscoppi assente

QUADRO STRUTTURALE

aspetto app. radicale buono aspetto chioma buono note inclinato 14°

aspetto colletto buono aspetto branche buono

aspetto fusto medio

QUADRO FITOSANITARIO

infestazioni quali dove

infezioni quali dove

carpofori quali dove

Valutazione qualitativa del quadro fitosanitario:

QUADRO INTERVENTI EFFETTUATI

Tipologia e localizzazione

potatura contenimento e riequilibrio chioma

consolidamenti

ancoraggi

Altro

INFORMAZIONI TERRENO

terreno inerbito

caratteristiche debolmente compattato



REGIONE LOMBARDIA
CENSIMENTO DEGLI ALBERI MONUMENTALI
Scheda di rilevamento



n° scheda 104

data rilievo 12-ott-05

LOCALIZZAZIONE GEOGRAFICA

Localizzazione

Comune Soncino

Provincia Cremona

Località C.na Tinazzo

indirizzo via Calcio

percorso in dz. Calcio, la cascina col parco aperto al pubblico nei mesi primaverili ed estivi, è visibile sulla sn. X la presenza di una chiesetta.

Ubicazione

sez_CTR C6d4 quota 90 m slm.

GB_Est 1568793 esposizione sud

GB_Nord 5029701 pendenza media

NCT_Comune

NCT_Foglio

NCT_Mappale

Ambiente extraurbano bosco di latifoglie

Ambiente urbano

Extraurbano altro

Identificazione della proprietà

Tipo proprietà privata

Estremi proprietà pubblica

TASSONOMIA E CARATTERE DEL RILEVAMENTO

genere e specie Aesculus hippocastanum nome volgare/dialettale ippocastano arbusto

varietà, cultivar, ... carattere rilevamento gruppo n°esemplar 2

note

QUADRO ASPETTI DI MONUMENTALITA'

monumentalità architettonica si note

monumentalità paesaggistica no

monumentalità storica no

monumentalità forma si

monumentalità rarità botanica no



REGIONE LOMBARDIA
CENSIMENTO DEGLI ALBERI MONUMENTALI
Scheda di rilevamento



DESCRIZIONE FISIONOMICA

tronco monocormico portamento arboreo n°fusti (solo se policormico) 0
circonferenza a petto d'uomo (cm) 440 Circonferenze altri fusti (solo se policormico)
altezza (m) 31 misurata stimata età stimata (anni) tra 100 e 200
diametro chioma (m) 7 forma chioma espanso carattere chioma naturaliforme altezza 1°palco (m) 5

QUADRO VEGETATIVO

vigore vegetativo buono seccume incipiente microfillia assente riscoppi assente

QUADRO STRUTTURALE

aspetto app. radicale buono aspetto chioma medio note
aspetto colletto buono aspetto branche buono
aspetto fusto buono

QUADRO FITOSANITARIO

infestazioni quali Cameraria dove foglie
 infezioni quali Antracnosi dove foglie
 carpofori quali dove

Valutazione qualitativa del quadro fitosanitario:

QUADRO INTERVENTI EFFETTUATI

Tipologia e localizzazione
 potatura contenimento
 consolidamenti
 ancoraggi
 Altro

INFORMAZIONI TERRENO

terreno nudo
caratteristiche mediamente compattato



REGIONE LOMBARDIA
CENSIMENTO DEGLI ALBERI MONUMENTALI
Scheda di rilevamento



n° scheda 105

data rilievo 12-ott-05

LOCALIZZAZIONE GEOGRAFICA

Localizzazione

Comune Soncino

Provincia Cremona

Località C.na Tinazzo

indirizzo via Calcio

percorso in dz. Calcio, la cascina col parco aperto al pubblico nei mesi primaverili ed estivi, è visibile sulla sn. X la presenza di una chiesetta.

Ubicazione

sez_CTR C6d4 quota 90 m slm.

GB_Est 1568794 esposizione sud

GB_Nord 5029717 pendenza media

NCT_Comune

NCT_Foglio

NCT_Mappale

Ambiente extraurbano bosco di latifoglie

Ambiente urbano

Extraurbano altro

Identificazione della proprietà

Tipo proprietà privata

Estremi proprietà pubblica

TASSONOMIA E CARATTERE DEL RILEVAMENTO

genere e specie Fagus sylvatica

nome volgare/dialettale faggio

arbusto

varietà, cultivar, ... purpurea

carattere rilevamento albero singolo

n°esemplar 0

note

QUADRO ASPETTI DI MONUMENTALITA'


monumentalità architettonica no note

monumentalità paesaggistica si

monumentalità storica no

monumentalità forma si

monumentalità rarità botanica no



REGIONE LOMBARDIA
CENSIMENTO DEGLI ALBERI MONUMENTALI
Scheda di rilevamento



DESCRIZIONE FISIONOMICA

tronco monocormico portamento arboreo n°fusti (solo se policormico) 0
circonferenza a petto d'uomo (cm) 310 Circonferenze altri fusti (solo se policormico)
altezza (m) 10 misurata stimata età stimata (anni) <100
diametro chioma (m) 8 forma chioma colonnare carattere chioma naturaliforme altezza 1°palco (m) 6

QUADRO VEGETATIVO

vigore vegetativo medio seccume incipiente microfillia assente riscoppi assente

QUADRO STRUTTURALE

aspetto app. radicale buono aspetto chioma medio note a causa di un fulmine è stato cimato
aspetto colletto buono aspetto branche medio
aspetto fusto buono

QUADRO FITOSANITARIO

infestazioni quali dove
 infezioni quali dove
 carpofori quali dove colletto

Valutazione qualitativa del quadro fitosanitario:

QUADRO INTERVENTI EFFETTUATI


Tipologia e localizzazione
 potatura contenimento
 consolidamenti
 ancoraggi
 Altro cintura

INFORMAZIONI TERRENO

terreno inerbito
caratteristiche debolmente compattato



REGIONE LOMBARDIA
CENSIMENTO DEGLI ALBERI MONUMENTALI
Scheda di rilevamento



n° scheda 106

data rilievo 12-ott-05

LOCALIZZAZIONE GEOGRAFICA

Localizzazione

Comune Soncino

Provincia Cremona

Località C.na Tinazzo

indirizzo via Calcio

percorso in dz. Calcio, la cascina col parco aperto al pubblico nei mesi primaverili ed estivi, è visibile sulla sn. X la presenza di una chiesetta.

Ubicazione

sez_CTR C6d4 quota 90 m slm.

GB_Est 1568800 esposizione sud

GB_Nord 5029723 pendenza media

NCT_Comune

NCT_Foglio

NCT_Mappale

Ambiente extraurbano bosco di latifoglie

Ambiente urbano

Extraurbano altro

Identificazione della proprietà

Tipo proprietà privata

Estremi proprietà pubblica

TASSONOMIA E CARATTERE DEL RILEVAMENTO

genere e specie Celtis australis

nome volgare/dialettale bagolaro

arbusto

varietà, cultivar, ...

carattere rilevamento gruppo

n°esemplar 2

note

QUADRO ASPETTI DI MONUMENTALITA'

monumentalità architettonica no

note

monumentalità paesaggistica si

monumentalità storica no

monumentalità forma si

monumentalità rarità botanica no



REGIONE LOMBARDIA

CENSIMENTO DEGLI ALBERI MONUMENTALI

Scheda di rilevamento



DESCRIZIONE FISIONOMICA

tronco monocormico portamento arboreo n°fusti (solo se policormico) 0
circonferenza a petto d'uomo (cm) 370 Circonferenze altri fusti (solo se policormico)
altezza (m) 24 misurata stimata età stimata (anni) <100
diametro chioma (m) 10 forma chioma espanso carattere chioma naturaliforme altezza 1°palco (m) 10

QUADRO VEGETATIVO

vigore vegetativo buono seccume incipiente microfillia assente riscoppi assente

QUADRO STRUTTURALE

aspetto app. radicale buono aspetto chioma medio note biforcazione con corteccia inclusa
aspetto colletto buono aspetto branche buono
aspetto fusto buono

QUADRO FITOSANITARIO

infestazioni quali dove
 infezioni quali dove
 carpofori quali dove

Valutazione qualitativa del quadro fitosanitario:

QUADRO INTERVENTI EFFETTUATI

Tipologia e localizzazione

potatura
 consolidamenti
 ancoraggi
 Altro riparazione ferita con cemento

INFORMAZIONI TERRENO

terreno inerbito
caratteristiche debolmente compattato



REGIONE LOMBARDIA
CENSIMENTO DEGLI ALBERI MONUMENTALI
Scheda di rilevamento



n° scheda 107

data rilievo 12-ott-05

LOCALIZZAZIONE GEOGRAFICA

Localizzazione

Comune Soncino

Provincia Cremona

Località C.na Tinazzo

indirizzo via Calcio

percorso in dz. Calcio, la cascina col parco aperto al pubblico nei mesi primaverili ed estivi, è visibile sulla sn. X la presenza di una chiesetta.

Ubicazione

sez_CTR C6d4 quota 90 m slm.

GB_Est 1568764 esposizione

GB_Nord 5029679 pendenza media bassa

NCT_Comune

NCT_Foglio

NCT_Mappale

Ambiente extraurbano bosco di latifoglie

Ambiente urbano

Extraurbano altro

Identificazione della proprietà

Tipo proprietà privata

Estremi proprietà pubblica

TASSONOMIA E CARATTERE DEL RILEVAMENTO

genere e specie Quercus robur

nome volgare/dialettale farnia

arbusto

varietà, cultivar, ...

carattere rilevamento albero singolo

n°esemplar 0

note

QUADRO ASPETTI DI MONUMENTALITA'

monumentalità architettonica no note

monumentalità paesaggistica si

monumentalità storica no

monumentalità forma si

monumentalità rarità botanica no



REGIONE LOMBARDIA
CENSIMENTO DEGLI ALBERI MONUMENTALI
Scheda di rilevamento



DESCRIZIONE FISIONOMICA

tronco monocormico portamento arboreo n°fusti (solo se policormico) 0
circonferenza a petto d'uomo (cm) 330 Circonferenze altri fusti (solo se policormico)
altezza (m) 28 misurata stimata età stimata (anni) <100
diametro chioma (m) 10 forma chioma espanso carattere chioma naturaliforme altezza 1°palco (m) 10

QUADRO VEGETATIVO

vigore vegetativo buono seccume incipiente microfillia assente riscoppi assente

QUADRO STRUTTURALE

aspetto app. radicale buono aspetto chioma buono note concresciuta con un tasso nato al colletto
aspetto colletto buono aspetto branche buono
aspetto fusto buono

QUADRO FITOSANITARIO

infestazioni quali limacina dove foglie
 infezioni quali dove
 carpofori quali dove

Valutazione qualitativa del quadro fitosanitario:

QUADRO INTERVENTI EFFETTUATI

Tipologia e localizzazione
 potatura
 consolidamenti
 ancoraggi
 Altro

INFORMAZIONI TERRENO

terreno nudo
caratteristiche debolmente compattato



REGIONE LOMBARDIA
CENSIMENTO DEGLI ALBERI MONUMENTALI
Scheda di rilevamento



n° scheda 108

data rilievo 12-ott-05

LOCALIZZAZIONE GEOGRAFICA

Localizzazione

Comune Soncino

Provincia Cremona

Località C.na Tinazzo

indirizzo via Calcio

percorso in dz. Calcio, la cascina col parco aperto al pubblico nei mesi primaverili ed estivi, è visibile sulla sn. X la presenza di una chiesetta.

Ubicazione

sez_CTR C6d4 quota 90 m slm.

GB_Est 1568735 esposizione est

GB_Nord 5029714 pendenza media

NCT_Comune

NCT_Foglio

NCT_Mappale

Ambiente extraurbano bosco di latifoglie

Ambiente urbano

Extraurbano altro

Identificazione della proprietà

Tipo proprietà privata

Estremi proprietà pubblica

TASSONOMIA E CARATTERE DEL RILEVAMENTO

genere e specie Celtis australis

nome volgare/dialettale bagolaro

arbusto

varietà, cultivar, ...

carattere rilevamento gruppo

n°esemplar 4

note

QUADRO ASPETTI DI MONUMENTALITA'


monumentalità architettonica no note

monumentalità paesaggistica si

monumentalità storica no

monumentalità forma si


monumentalità rarità botanica no



REGIONE LOMBARDIA

CENSIMENTO DEGLI ALBERI MONUMENTALI

Scheda di rilevamento



DESCRIZIONE FISIONOMICA

tronco monocormico portamento arboreo n°fusti (solo se policormico) 0
circonferenza a petto d'uomo (cm) 300 Circonferenze altri fusti (solo se policormico)
altezza (m) 28 misurata stimata età stimata (anni) <100
diametro chioma (m) 20 forma chioma espanso carattere chioma naturaliforme altezza 1°palco (m) 10

QUADRO VEGETATIVO

vigore vegetativo buono seccume incipiente microfillia assente riscoppi assente

QUADRO STRUTTURALE

aspetto app. radicale buono aspetto chioma buono note il diam. Della chioma è riferito al gruppo
aspetto colletto buono aspetto branche buono
aspetto fusto buono

QUADRO FITOSANITARIO

infestazioni quali dove
 infezioni quali dove
 carpofori quali dove

Valutazione qualitativa del quadro fitosanitario:

QUADRO INTERVENTI EFFETTUATI

Tipologia e localizzazione


potatura
 consolidamenti
 ancoraggi
 Altro

INFORMAZIONI TERRENO

terreno inerbito
caratteristiche debolmente compattato



REGIONE LOMBARDIA
CENSIMENTO DEGLI ALBERI MONUMENTALI
Scheda di rilevamento



n° scheda 109

data rilievo 12-ott-05

LOCALIZZAZIONE GEOGRAFICA

Localizzazione

Comune Soncino

Provincia Cremona

Località C. na Tinazzo

indirizzo via Calcio

percorso in dz. Calcio, la cascina col parco aperto al pubblico nei mesi primaverili ed estivi, è visibile sulla sn. X la presenza di una chiesetta.

Ubicazione

sez_CTR C6d4 quota 90 m slm.

GB_Est 1568743 esposizione sud

GB_Nord 5029749 pendenza media bassa

NCT_Comune

NCT_Foglio

NCT_Mappale

Ambiente extraurbano bosco di latifoglie

Ambiente urbano

Extraurbano altro

Identificazione della proprietà

Tipo proprietà privata

Estremi proprietà pubblica

TASSONOMIA E CARATTERE DEL RILEVAMENTO

genere e specie Wisteria sinensis nome volgare/dialettale glicine arbusto

varietà, cultivar, ... carattere rilevamento albero singolo n°esemplar 0

note arrampicato su altri alberi, in particolare un tasso, sopra la ghiacciaia

QUADRO ASPETTI DI MONUMENTALITA'


monumentalità architettonica no note

monumentalità paesaggistica si

monumentalità storica no

monumentalità forma si


monumentalità rarità botanica si



REGIONE LOMBARDIA

CENSIMENTO DEGLI ALBERI MONUMENTALI

Scheda di rilevamento



DESCRIZIONE FISIONOMICA

tronco monocormico portamento prostrato n°fusti (solo se policormico) 0
circonferenza a petto d'uomo (cm) 230 Circonferenze altri fusti (solo se policormico)
altezza (m) 0 misurata stimata età stimata (anni) tra 100 e 200
diametro chioma (m) 0 forma chioma colonnare carattere chioma naturaliforme altezza 1°palco (m) 0

QUADRO VEGETATIVO

vigore vegetativo medio seccume diffuso microfillia assente riscoppi assente

QUADRO STRUTTURALE

aspetto app. radicale medio tronco aperto, ramificazioni lunghissime
aspetto chioma medio note
aspetto colletto medio aspetto branche medio
aspetto fusto buono

QUADRO FITOSANITARIO

infestazioni quali dove
 infezioni quali dove
 carpofori quali dove

Valutazione qualitativa del quadro fitosanitario:

QUADRO INTERVENTI EFFETTUATI

Tipologia e localizzazione


potatura
 consolidamenti
 ancoraggi
 Altro

INFORMAZIONI TERRENO

terreno nudo
caratteristiche mediamente compattato



REGIONE LOMBARDIA
CENSIMENTO DEGLI ALBERI MONUMENTALI
Scheda di rilevamento



n° scheda 110

data rilievo 12-ott-05

LOCALIZZAZIONE GEOGRAFICA

Localizzazione

Comune Soncino

Provincia Cremona

Località C.na Tinazzo

indirizzo via Calcio

percorso in dz. Calcio, la cascina col parco aperto al pubblico nei mesi primaverili ed estivi, è visibile sulla sn. X la presenza di una chiesetta.

Ubicazione

sez_CTR C6d4 quota 90 m slm.

GB_Est 1568768 esposizione sud

GB_Nord 5029798 pendenza media

NCT_Comune

NCT_Foglio

NCT_Mappale

Ambiente extraurbano bosco di latifoglie

Ambiente urbano

Extraurbano altro

Identificazione della proprietà

Tipo proprietà privata

Estremi proprietà pubblica

TASSONOMIA E CARATTERE DEL RILEVAMENTO

genere e specie Magnolia grandiflora

nome volgare/dialettale magnolia

arbusto

varietà, cultivar, ...

carattere rilevamento

n°esemplar 0

note

QUADRO ASPETTI DI MONUMENTALITA'

monumentalità architettonica no

note

monumentalità paesaggistica si

monumentalità storica no

monumentalità forma si

monumentalità rarità botanica no



REGIONE LOMBARDIA
CENSIMENTO DEGLI ALBERI MONUMENTALI
Scheda di rilevamento



DESCRIZIONE FISIONOMICA

tronco monocormico portamento arboreo n°fusti (solo se policormico) 0
circonferenza a petto d'uomo (cm) 275 Circonferenze altri fusti (solo se policormico)
altezza (m) 18 misurata stimata età stimata (anni) <100
diametro chioma (m) 12 forma chioma colonnare carattere chioma naturaliforme altezza 1°palco (m) 2

QUADRO VEGETATIVO

vigore vegetativo buono seccume incipiente microfillia assente riscoppi assente

QUADRO STRUTTURALE

aspetto app. radicale buono aspetto chioma buono note una cavità al colletto
aspetto colletto medio aspetto branche buono
aspetto fusto buono

QUADRO FITOSANITARIO

infestazioni quali dove
 infezioni quali dove
 carpofori quali dove

Valutazione qualitativa del quadro fitosanitario:

QUADRO INTERVENTI EFFETTUATI

Tipologia e localizzazione
 potatura diradamento
 consolidamenti
 ancoraggi
 Altro

INFORMAZIONI TERRENO

terreno nudo
caratteristiche mediamente compattato



REGIONE LOMBARDIA
CENSIMENTO DEGLI ALBERI MONUMENTALI
Scheda di rilevamento



n° scheda 111

data rilievo 12-ott-05

LOCALIZZAZIONE GEOGRAFICA

Localizzazione

Comune Soncino

Provincia Cremona

Località C.na Tinazzo

indirizzo via Calcio

percorso in dz. Calcio, la cascina col parco aperto al pubblico nei mesi primaverili ed estivi, è visibile sulla sn. X la presenza di una chiesetta.

Ubicazione

sez_CTR C6d4 quota 90 m slm.

GB_Est 1568787 esposizione sud

GB_Nord 5029808 pendenza media

NCT_Comune

NCT_Foglio

NCT_Mappale

Ambiente extraurbano altro

Ambiente urbano

Extraurbano altro parco

Identificazione della proprietà

Tipo proprietà privata

Estremi proprietà pubblica

TASSONOMIA E CARATTERE DEL RILEVAMENTO

genere e specie Pinus nigra

nome volgare/dialettale pino

arbusto

varietà, cultivar, ...

carattere rilevamento albero singolo

n°esemplar 1

note

QUADRO ASPETTI DI MONUMENTALITA'


monumentalità architettonica no note

monumentalità paesaggistica si

monumentalità storica no

monumentalità forma si

monumentalità rarità botanica no



REGIONE LOMBARDIA
CENSIMENTO DEGLI ALBERI MONUMENTALI
Scheda di rilevamento



DESCRIZIONE FISIONOMICA

tronco monocormico portamento arboreo n°fusti (solo se policormico) 0
circonferenza a petto d'uomo (cm) 200 Circonferenze altri fusti (solo se policormico)
altezza (m) 25 misurata stimata età stimata (anni) <100
diametro chioma (m) 6 forma chioma espanso carattere chioma naturaliforme altezza 1°palco (m) 15

QUADRO VEGETATIVO

vigore vegetativo buono seccume assente microfillia assente riscoppi assente

QUADRO STRUTTURALE

aspetto app. radicale buono aspetto chioma buono note filato, con chioma ridotta
aspetto colletto buono aspetto branche buono
aspetto fusto buono

QUADRO FITOSANITARIO

infestazioni quali dove
 infezioni quali dove
 carpofori quali dove

Valutazione qualitativa del quadro fitosanitario:

QUADRO INTERVENTI EFFETTUATI


Tipologia e localizzazione
 potatura
 consolidamenti
 ancoraggi
 Altro

INFORMAZIONI TERRENO

terreno inerbito
caratteristiche debolmente compattato



REGIONE LOMBARDIA
CENSIMENTO DEGLI ALBERI MONUMENTALI
Scheda di rilevamento



n° scheda 112

data rilievo 12-ott-05

LOCALIZZAZIONE GEOGRAFICA

Localizzazione

Comune Soncino

Provincia Cremona

Località C.na Tinazzo

indirizzo via Calcio

percorso in dz. Calcio, la cascina col parco aperto al pubblico nei mesi primaverili ed estivi, è visibile sulla sn. X la presenza di una chiesetta.

Ubicazione

sez_CTR C6d4 quota 90 m slm.

GB_Est 1568787 esposizione sud

GB_Nord 5029783 pendenza media

NCT_Comune

NCT_Foglio

NCT_Mappale

Ambiente extraurbano altro

Ambiente urbano

Extraurbano altro parco

Identificazione della proprietà

Tipo proprietà privata

Estremi proprietà pubblica

TASSONOMIA E CARATTERE DEL RILEVAMENTO

genere e specie Taxus baccata nome volgare/dialettale tasso arbusto

varietà, cultivar, ... carattere rilevamento albero singolo n°esemplar 0

note

QUADRO ASPETTI DI MONUMENTALITA'


monumentalità architettonica no note

monumentalità paesaggistica si

monumentalità storica no

monumentalità forma si

monumentalità rarità botanica no



REGIONE LOMBARDIA
CENSIMENTO DEGLI ALBERI MONUMENTALI
Scheda di rilevamento



DESCRIZIONE FISIONOMICA

tronco monocormico portamento arboreo n°fusti (solo se policormico) 0
circonferenza a petto d'uomo (cm) 230 Circonferenze altri fusti (solo se policormico)
altezza (m) 20 misurata stimata età stimata (anni) <100
diametro chioma (m) 8 forma chioma piramidale carattere chioma naturaliforme altezza 1°palco (m) 3

QUADRO VEGETATIVO

vigore vegetativo buono seccume incipiente microfillia assente riscoppi assente

QUADRO STRUTTURALE

aspetto app. radicale buono aspetto chioma buono note
aspetto colletto buono aspetto branche buono
aspetto fusto buono

QUADRO FITOSANITARIO

infestazioni quali dove
 infezioni quali dove
 carpofori quali dove

Valutazione qualitativa del quadro fitosanitario:

QUADRO INTERVENTI EFFETTUATI


Tipologia e localizzazione
 potatura
 consolidamenti
 ancoraggi
 Altro

INFORMAZIONI TERRENO

terreno nudo
caratteristiche fortemente compattato



REGIONE LOMBARDIA
CENSIMENTO DEGLI ALBERI MONUMENTALI
Scheda di rilevamento



n° scheda 113

data rilievo 12-ott-05

LOCALIZZAZIONE GEOGRAFICA

Localizzazione

Comune Soncino

Provincia Cremona

Località C.na Tinazzo

indirizzo via Calcio

percorso in dz. Calcio, la cascina col parco aperto al pubblico nei mesi primaverili ed estivi, è visibile sulla sn. X la presenza di una chiesetta.

Ubicazione

sez_CTR C6d4 quota 90 m slm.

GB_Est 1568782 esposizione

GB_Nord 5029766 pendenza media

NCT_Comune

NCT_Foglio

NCT_Mappale

Ambiente extraurbano altro

Ambiente urbano

Extraurbano altro parco

Identificazione della proprietà

Tipo proprietà privata

Estremi proprietà pubblica

TASSONOMIA E CARATTERE DEL RILEVAMENTO

genere e specie Zelkova carpinifolia

nome volgare/dialettale

arbusto

varietà, cultivar, ...

carattere rilevamento albero singolo

n°esemplar 0

note

QUADRO ASPETTI DI MONUMENTALITA'

monumentalità architettonica no


note

monumentalità paesaggistica si


monumentalità storica no

monumentalità forma si

monumentalità rarità botanica si



REGIONE LOMBARDIA
CENSIMENTO DEGLI ALBERI MONUMENTALI
Scheda di rilevamento



DESCRIZIONE FISIONOMICA

tronco policormico portamento arbustivo n°fusti (solo se policormico) 16
circonferenza a petto d'uomo (cm) 70 Circonferenze altri fusti (solo se policormico) 70 65 55 50 60 40 55 ecc
altezza (m) 19 misurata stimata età stimata (anni) <100
diametro chioma (m) 22 forma chioma espanso carattere chioma naturaliforme altezza 1°palco (m) 0

QUADRO VEGETATIVO

vigore vegetativo buono seccume incipiente microfillia assente riscoppi assente

QUADRO STRUTTURALE

aspetto app. radicale buono aspetto chioma buono note
aspetto colletto buono aspetto branche buono
aspetto fusto buono

QUADRO FITOSANITARIO

infestazioni quali dove
 infezioni quali dove
 carpofori quali dove

Valutazione qualitativa del quadro fitosanitario:

QUADRO INTERVENTI EFFETTUATI

Tipologia e localizzazione
 potatura diradamento
 consolidamenti
 ancoraggi
 Altro

INFORMAZIONI TERRENO

terreno inerbito
caratteristiche debolmente compattato



REGIONE LOMBARDIA
CENSIMENTO DEGLI ALBERI MONUMENTALI
Scheda di rilevamento



n° scheda 114

data rilievo 12-ott-05

LOCALIZZAZIONE GEOGRAFICA

Localizzazione

Comune Soncino Provincia Cremona Località C.na Tinazzo

indirizzo via Calcio percorso in dz. Calcio, la cascina col parco aperto al pubblico nei mesi primaverili ed estivi, è visibile sulla sn. X la presenza di una chiesetta.

Ubicazione

sez_CTR C6d4 quota 90 m slm.

GB_Est 1568809 esposizione

GB_Nord 5029768 pendenza media lieve

NCT_Comune NCT_Foglio NCT_Mappale

Ambiente extraurbano altro Ambiente urbano

Extraurbano altro parco

Identificazione della proprietà

Tipo proprietà privata

Estremi proprietà pubblica

TASSONOMIA E CARATTERE DEL RILEVAMENTO

genere e specie Pterocarya fraxinifolia nome volgare/dialettale noce del caucaso arbusto

varietà, cultivar, ... carattere rilevamento gruppo n°esemplar 3

note tutti gli individui sono policormici

QUADRO ASPETTI DI MONUMENTALITA'

monumentalità architettonica no note

monumentalità paesaggistica si


monumentalità storica no

monumentalità forma si

monumentalità rarità botanica si



REGIONE LOMBARDIA
CENSIMENTO DEGLI ALBERI MONUMENTALI
Scheda di rilevamento



DESCRIZIONE FISIONOMICA

tronco policormico portamento arbustivo n°fusti (solo se policormico) 9
circonferenza a petto d'uomo (cm) 130 Circonferenze altri fusti (solo se policormico) 110 120 90 85 110 120 105 95
altezza (m) 20 misurata stimata età stimata (anni) <100
diametro chioma (m) 25 forma chioma espanso carattere chioma naturaliforme altezza 1°palco (m) 0

QUADRO VEGETATIVO

vigore vegetativo buono seccume assente microfillia assente riscoppi assente

QUADRO STRUTTURALE

aspetto app. radicale buono aspetto chioma buono note
aspetto colletto buono aspetto branche buono
aspetto fusto buono

QUADRO FITOSANITARIO

infestazioni quali dove
 infezioni quali dove
 carpofori quali dove

Valutazione qualitativa del quadro fitosanitario:

QUADRO INTERVENTI EFFETTUATI

Tipologia e localizzazione
 potatura diradamento
 consolidamenti
 ancoraggi
 Altro

INFORMAZIONI TERRENO

terreno nudo
caratteristiche mediamente compattato



REGIONE LOMBARDIA
CENSIMENTO DEGLI ALBERI MONUMENTALI
Scheda di rilevamento



n° scheda 115

data rilievo 12-ott-05

LOCALIZZAZIONE GEOGRAFICA

Localizzazione

Comune Soncino

Provincia Cremona

Località C.na Tinazzo

indirizzo via Calcio

percorso in dz. Calcio, la cascina col parco aperto al pubblico nei mesi primaverili ed estivi, è visibile sulla sn. X la presenza di una chiesetta.

Ubicazione

sez_CTR C6d4 quota 95 m slm.

GB_Est 1568839 esposizione

GB_Nord 5029644 pendenza media bassa

NCT_Comune

NCT_Foglio

NCT_Mappale

Ambiente extraurbano bosco di latifoglie

Ambiente urbano

Extraurbano altro

Identificazione della proprietà

Tipo proprietà privata

Estremi proprietà pubblica

TASSONOMIA E CARATTERE DEL RILEVAMENTO

genere e specie Sophora japonica

nome volgare/dialettale sofrora

arbusto

varietà, cultivar, ...

carattere rilevamento albero singolo

n°esemplar 1

note

QUADRO ASPETTI DI MONUMENTALITA'

monumentalità architettonica no


note

monumentalità paesaggistica si

monumentalità storica no

monumentalità forma si


monumentalità rarità botanica no



REGIONE LOMBARDIA

CENSIMENTO DEGLI ALBERI MONUMENTALI

Scheda di rilevamento



DESCRIZIONE FISIONOMICA

tronco monocormico portamento arboreo n°fusti (solo se policormico) 0
circonferenza a petto d'uomo (cm) 280 Circonferenze altri fusti (solo se policormico)
altezza (m) 25 misurata stimata età stimata (anni) <100
diametro chioma (m) 12 forma chioma espanso carattere chioma naturaliforme altezza 1°palco (m) 5

QUADRO VEGETATIVO

vigore vegetativo buono seccume incipiente microfillia assente riscoppi assente

QUADRO STRUTTURALE

aspetto app. radicale medio aspetto chioma buono note
aspetto colletto medio aspetto branche buono
aspetto fusto buono

QUADRO FITOSANITARIO

infestazioni quali dove
 infezioni quali dove
 carpofori quali Calocera viscosa dove colletto

Valutazione qualitativa del quadro fitosanitario:

QUADRO INTERVENTI EFFETTUATI

Tipologia e localizzazione

potatura
 consolidamenti
 ancoraggi
 Altro

INFORMAZIONI TERRENO

terreno nudo
caratteristiche debolmente compattato



REGIONE LOMBARDIA
CENSIMENTO DEGLI ALBERI MONUMENTALI
Scheda di rilevamento



n° scheda 116

data rilievo 12-ott-05

LOCALIZZAZIONE GEOGRAFICA

Localizzazione

Comune Soncino

Provincia Cremona

Località C.na Tinazzo

indirizzo via Calcio

percorso in dz. Calcio, la cascina col parco aperto al pubblico nei mesi primaverili ed estivi, è visibile sulla sn. X la presenza di una chiesetta.

Ubicazione

sez_CTR C6d4 quota 95 m slm.

GB_Est 1568832 esposizione

GB_Nord 5029643 pendenza media

NCT_Comune

NCT_Foglio

NCT_Mappale

Ambiente extraurbano bosco di latifoglie

Ambiente urbano

Extraurbano altro

Identificazione della proprietà

Tipo proprietà privata

Estremi proprietà pubblica

TASSONOMIA E CARATTERE DEL RILEVAMENTO

genere e specie Celtis australis

nome volgare/dialettale bagolaro

arbusto

varietà, cultivar, ...

carattere rilevamento gruppo

n°esemplar 2

note

QUADRO ASPETTI DI MONUMENTALITA'


monumentalità architettonica no note

monumentalità paesaggistica si

monumentalità storica no

monumentalità forma si

monumentalità rarità botanica no



REGIONE LOMBARDIA
CENSIMENTO DEGLI ALBERI MONUMENTALI
Scheda di rilevamento



DESCRIZIONE FISIONOMICA

tronco monocormico portamento arboreo n°fusti (solo se policormico) 0
circonferenza a petto d'uomo (cm) 390 Circonferenze altri fusti (solo se policormico)
altezza (m) 23 misurata stimata età stimata (anni) <100
diametro chioma (m) 12 forma chioma espanso carattere chioma naturaliforme altezza 1°palco (m) 4

QUADRO VEGETATIVO

vigore vegetativo buono seccume incipiente microfillia assente riscoppi assente

QUADRO STRUTTURALE

aspetto app. radicale buono aspetto chioma buono note
aspetto colletto buono aspetto branche buono
aspetto fusto buono

QUADRO FITOSANITARIO

infestazioni quali dove
 infezioni quali dove
 carpofori quali dove

Valutazione qualitativa del quadro fitosanitario:

QUADRO INTERVENTI EFFETTUATI


Tipologia e localizzazione
 potatura
 consolidamenti
 ancoraggi
 Altro

INFORMAZIONI TERRENO

terreno nudo
caratteristiche debolmente compattato



REGIONE LOMBARDIA
CENSIMENTO DEGLI ALBERI MONUMENTALI
Scheda di rilevamento



n° scheda 117

data rilievo 12-ott-05

LOCALIZZAZIONE GEOGRAFICA

Localizzazione

Comune Soncino

Provincia Cremona

Località C.na S. Michele

indirizzo via Calcio

percorso a Soncino prendere per MI all'altezza della vecchia stazione, oggi bar trattoria prendere a sn quindi a ds e si arriva alla cascina dietro la quale si trovano dei filari misti di pioppo

Ubicazione

sez_CTR C6d4 quota 90 m slm.

GB_Est 1565231 esposizione

GB_Nord 5028251 pendenza media

NCT_Comune

NCT_Foglio

NCT_Mappale

Ambiente extraurbano seminativo

Ambiente urbano

Extraurbano altro

Identificazione della proprietà

Tipo proprietà privata

Estremi proprietà pubblica

TASSONOMIA E CARATTERE DEL RILEVAMENTO

genere e specie Populus nigra

nome volgare/dialettale piopa

arbusto

varietà, cultivar, ...

carattere rilevamento filare

n°esemplar 4

note

QUADRO ASPETTI DI MONUMENTALITA'


monumentalità architettonica no note

monumentalità paesaggistica no

monumentalità storica no

monumentalità forma si

monumentalità rarità botanica no



REGIONE LOMBARDIA
CENSIMENTO DEGLI ALBERI MONUMENTALI
Scheda di rilevamento



DESCRIZIONE FISIONOMICA

tronco monocormico portamento arboreo n°fusti (solo se policormico) 0
circonferenza a petto d'uomo (cm) 370 Circonferenze altri fusti (solo se policormico)
altezza (m) 29 misurata stimata età stimata (anni) <100
diametro chioma (m) 14 forma chioma espanso carattere chioma naturaliforme altezza 1°palco (m) 7

QUADRO VEGETATIVO

vigore vegetativo buono seccume incipiente microfillia assente riscoppi assente

QUADRO STRUTTURALE

aspetto app. radicale buono aspetto chioma buono note
aspetto colletto buono aspetto branche buono
aspetto fusto buono

QUADRO FITOSANITARIO

infestazioni quali dove
 infezioni quali dove
 carpofori quali dove

Valutazione qualitativa del quadro fitosanitario:

QUADRO INTERVENTI EFFETTUATI

Tipologia e localizzazione
 potatura
 consolidamenti
 ancoraggi
 Altro

INFORMAZIONI TERRENO

terreno inerbito
caratteristiche debolmente compattato



REGIONE LOMBARDIA
CENSIMENTO DEGLI ALBERI MONUMENTALI
Scheda di rilevamento



n° scheda 118

data rilievo 12-ott-05

LOCALIZZAZIONE GEOGRAFICA

Localizzazione

Comune Soncino

Provincia Cremona

Località Villacampagna

indirizzo s.s. n. 490

percorso uscendo da Soncino in dz. Cremona sulla sn dopo l'allevamento di maiali di fronte alla zona artigianale

Ubicazione

sez_CTR C6d4 quota 80 m slm.

GB_Est 1567509 esposizione sud

GB_Nord 5026407 pendenza media

NCT_Comune

NCT_Foglio

NCT_Mappale

Ambiente extraurbano seminativo

Ambiente urbano

Extraurbano altro

Identificazione della proprietà

Tipo proprietà privata

Estremi proprietà pubblica

TASSONOMIA E CARATTERE DEL RILEVAMENTO

genere e specie Quercus robur

nome volgare/dialettale farnia

arbusto

varietà, cultivar, ...

carattere rilevamento albero singolo

n°esemplar 0

note

QUADRO ASPETTI DI MONUMENTALITA'

monumentalità architettonica no note

monumentalità paesaggistica no

monumentalità storica no

monumentalità forma si

monumentalità rarità botanica no



REGIONE LOMBARDIA
CENSIMENTO DEGLI ALBERI MONUMENTALI
Scheda di rilevamento



DESCRIZIONE FISIONOMICA

tronco monocormico portamento arboreo n°fusti (solo se policormico) 0
circonferenza a petto d'uomo (cm) 360 Circonferenze altri fusti (solo se policormico)
altezza (m) 25 misurata stimata età stimata (anni) <100
diametro chioma (m) 14 forma chioma colonnare carattere chioma naturaliforme altezza 1°palco (m) 6

QUADRO VEGETATIVO

vigore vegetativo buono seccume incipiente microfillia assente riscoppi presente

QUADRO STRUTTURALE

aspetto app. radicale buono aspetto chioma buono note
aspetto colletto buono aspetto branche buono
aspetto fusto buono

QUADRO FITOSANITARIO

infestazioni quali dove
 infezioni quali dove
 carpofori quali dove

Valutazione qualitativa del quadro fitosanitario:

QUADRO INTERVENTI EFFETTUATI

Tipologia e localizzazione
 potatura taglio rami bassi
 consolidamenti
 ancoraggi
 Altro

INFORMAZIONI TERRENO

terreno inerbito
caratteristiche mediamente compattato



REGIONE LOMBARDIA
CENSIMENTO DEGLI ALBERI MONUMENTALI
Scheda di rilevamento



n° scheda 119

data rilievo 12-ott-05

LOCALIZZAZIONE GEOGRAFICA

Localizzazione

Comune Soncino

Provincia Cremona

Località Villacampagna

indirizzo s.s. n. 490

percorso uscendo da Soncino in dz. Cremona sulla sn dopo
l'allevamento di maiali di fronte alla zona artigianale

Ubicazione

sez_CTR C6d4 quota 80 m slm.

GB_Est 1567464 esposizione sud

GB_Nord 5026409 pendenza media

NCT_Comune

NCT_Foglio

NCT_Mappale

Ambiente extraurbano seminativo

Ambiente urbano

Extraurbano altro

Identificazione della proprietà

Tipo proprietà privata

Estremi proprietà pubblica

TASSONOMIA E CARATTERE DEL RILEVAMENTO

genere e specie Populus alba

nome volgare/dialettale

arbusto

varietà, cultivar, ...

carattere rilevamento gruppo

n°esemplar 2

note

QUADRO ASPETTI DI MONUMENTALITA'

monumentalità architettonica no note

monumentalità paesaggistica no

monumentalità storica no

monumentalità forma si

monumentalità rarità botanica no



REGIONE LOMBARDIA

CENSIMENTO DEGLI ALBERI MONUMENTALI

Scheda di rilevamento



DESCRIZIONE FISIONOMICA

tronco monocormico portamento arboreo n°fusti (solo se policormico) 0
circonferenza a petto d'uomo (cm) 420 Circonferenze altri fusti (solo se policormico)
altezza (m) 33 misurata stimata età stimata (anni) <100
diametro chioma (m) 15 forma chioma espanso carattere chioma naturaliforme altezza 1°palco (m) 8

QUADRO VEGETATIVO

vigore vegetativo buono seccume incipiente microfillia assente riscoppi assente

QUADRO STRUTTURALE

aspetto app. radicale buono moncone secco
aspetto chioma medio note
aspetto colletto buono aspetto branche medio
aspetto fusto buono

QUADRO FITOSANITARIO

infestazioni quali dove
 infezioni quali dove
 carpofori quali dove

Valutazione qualitativa del quadro fitosanitario:

QUADRO INTERVENTI EFFETTUATI

Tipologia e localizzazione


potatura
 consolidamenti
 ancoraggi
 Altro

INFORMAZIONI TERRENO

terreno nudo
caratteristiche mediamente compattato



REGIONE LOMBARDIA
CENSIMENTO DEGLI ALBERI MONUMENTALI
Scheda di rilevamento



n° scheda 120

data rilievo 13-ott-05

LOCALIZZAZIONE GEOGRAFICA

Localizzazione

Comune Robecco d'Oglio Provincia Cremona Località Monasterolo

indirizzo percorso da Robecco per Casalbuttano prima di entrare in Monasterolo, prima della chiesetta a ds imboccare strada sterrata che porta a Robecco, dopo la cascina a ds la prima pianta a ds.

Ubicazione

sez_CTR D7a2 quota 55 m slm.

GB_Est 1582445 esposizione sud

GB_Nord 5013332 pendenza media

NCT_Comune NCT_Foglio NCT_Mappale

Ambiente extraurbano altro Ambiente urbano

Extraurbano altro

Identificazione della proprietà

Tipo proprietà privata

Estremi proprietà pubblica

TASSONOMIA E CARATTERE DEL RILEVAMENTO

genere e specie Platanus x hybrida nome volgare/dialettale platèen arbusto

varietà, cultivar, ... carattere rilevamento albero singolo n°esemplar 0

note

QUADRO ASPETTI DI MONUMENTALITA'


monumentalità architettonica no note

monumentalità paesaggistica no

monumentalità storica no

monumentalità forma si

monumentalità rarità botanica no



REGIONE LOMBARDIA

CENSIMENTO DEGLI ALBERI MONUMENTALI

Scheda di rilevamento



DESCRIZIONE FISIONOMICA

tronco monocormico portamento arboreo n°fusti (solo se policormico) 0

circonferenza a petto d'uomo (cm) 380 Circonferenze altri fusti (solo se policormico)

altezza (m) 25 misurata stimata età stimata (anni) <100

diametro chioma (m) 12 forma chioma espanso carattere chioma naturaliforme altezza 1°palco (m) 10

QUADRO VEGETATIVO

vigore vegetativo buono seccume incipiente microfillia assente riscoppi assente

QUADRO STRUTTURALE

aspetto app. radicale buono aspetto chioma buono note

aspetto colletto buono aspetto branche buono

aspetto fusto buono

QUADRO FITOSANITARIO

infestazioni quali dove

infezioni quali dove

carpofori quali dove

Valutazione qualitativa del quadro fitosanitario:

QUADRO INTERVENTI EFFETTUATI

- potatura
- consolidamenti
- ancoraggi
- Altro

Tipologia e localizzazione

INFORMAZIONI TERRENO

terreno inerbito


caratteristiche mediamente compattato



REGIONE LOMBARDIA

CENSIMENTO DEGLI ALBERI MONUMENTALI

Scheda di rilevamento



n° scheda 121

data rilievo 13-ott-05

LOCALIZZAZIONE GEOGRAFICA

Localizzazione

Comune Robecco d'Oglio Provincia Cremona Località Monasterolo

indirizzo percorso da Robecco per Casalbuttano prima di entrare in Monasterolo, prima della chiesetta a ds imboccare strada sterrata che porta a Robecco, dopo la cascina a ds la prima pianta a ds.

Ubicazione

sez_CTR D7a2 quota 55 m slm.

GB_Est 1582522 esposizione sud

GB_Nord 5013313 pendenza media

NCT_Comune NCT_Foglio NCT_Mappale

Ambiente extraurbano seminativo Ambiente urbano

Extraurbano altro

Identificazione della proprietà

Tipo proprietà privata

Estremi proprietà pubblica

TASSONOMIA E CARATTERE DEL RILEVAMENTO

genere e specie Populus nigra nome volgare/dialettale arbusto

varietà, cultivar, ... carattere rilevamento albero singolo n°esemplar 0

note

QUADRO ASPETTI DI MONUMENTALITA'


monumentalità architettonica no note

monumentalità paesaggistica no

monumentalità storica no

monumentalità forma si

monumentalità rarità botanica no



REGIONE LOMBARDIA

CENSIMENTO DEGLI ALBERI MONUMENTALI

Scheda di rilevamento



DESCRIZIONE FISIONOMICA

tronco monocormico portamento arboreo n°fusti (solo se policormico) 0
circonferenza a petto d'uomo (cm) 470 Circonferenze altri fusti (solo se policormico)
altezza (m) 25 misurata stimata età stimata (anni) <100
diametro chioma (m) 15 forma chioma espanso carattere chioma naturaliforme altezza 1°palco (m) 8

QUADRO VEGETATIVO

vigore vegetativo buono seccume incipiente microfillia assente riscoppi presente

QUADRO STRUTTURALE

aspetto app. radicale buono aspetto chioma buono note
aspetto colletto buono aspetto branche buono
aspetto fusto buono

QUADRO FITOSANITARIO

infestazioni quali dove
 infezioni quali dove
 carpofori quali dove

Valutazione qualitativa del quadro fitosanitario:

QUADRO INTERVENTI EFFETTUATI

- potatura
- consolidamenti
- ancoraggi
- Altro

Tipologia e localizzazione

INFORMAZIONI TERRENO

terreno inerbito
caratteristiche mediamente compattato



REGIONE LOMBARDIA
CENSIMENTO DEGLI ALBERI MONUMENTALI
Schema di rilevamento



n° scheda 122

data rilievo 14-ott-05

LOCALIZZAZIONE GEOGRAFICA

Localizzazione

Comune Ricengo

Provincia Cremona

Località Bottaiano

indirizzo percorso entrando i Bottaiano da Ricengo a ds. Una strada che conduce al retro della villa Sacchi

Ubicazione

sez_CTR C6c4 quota 85 m slm.

GB_Est 1557989 esposizione est

GB_Nord 5029419 pendenza media

NCT_Comune

NCT_Foglio

NCT_Mappale

Ambiente extraurbano prato/pascolo

Ambiente urbano

Extraurbano altro

Identificazione della proprietà

Tipo proprietà privata

Estremi proprietà pubblica

TASSONOMIA E CARATTERE DEL RILEVAMENTO

genere e specie Platanus x hybrida

nome volgare/dialettale

arbusto

varietà, cultivar, ...

carattere rilevamento albero singolo

n°esemplar 0

note

QUADRO ASPETTI DI MONUMENTALITA'

monumentalità architettonica no note

monumentalità paesaggistica no

monumentalità storica no

monumentalità forma si

monumentalità rarità botanica no



REGIONE LOMBARDIA

CENSIMENTO DEGLI ALBERI MONUMENTALI

Scheda di rilevamento



DESCRIZIONE FISIONOMICA

tronco monocormico portamento arboreo n°fusti (solo se policormico) 0

circonferenza a petto d'uomo (cm) 350 Circonferenze altri fusti (solo se policormico)

altezza (m) 23 misurata stimata età stimata (anni) <100

diametro chioma (m) 14 forma chioma espanso carattere chioma naturaliforme altezza 1°palco (m) 4

QUADRO VEGETATIVO

vigore vegetativo buono seccume incipiente microfillia assente riscoppi assente

QUADRO STRUTTURALE

aspetto app. radicale buono aspetto chioma buono note

aspetto colletto buono aspetto branche buono

aspetto fusto buono

QUADRO FITOSANITARIO

infestazioni quali Corythuca ciliata dove foglie

infezioni quali dove

carpofori quali dove

Valutazione qualitativa del quadro fitosanitario:

QUADRO INTERVENTI EFFETTUATI

Tipologia e localizzazione

potatura

consolidamenti

ancoraggi

Altro


INFORMAZIONI TERRENO

terreno inerbito

caratteristiche mediamente compattato



REGIONE LOMBARDIA
CENSIMENTO DEGLI ALBERI MONUMENTALI
Scheda di rilevamento



n° scheda 123

data rilievo 14-ott-05

LOCALIZZAZIONE GEOGRAFICA

Localizzazione

Comune Ricengo

Provincia Cremona

Località Bottaiano

indirizzo sp n. 64

percorso entrando i Bottaiano da Ricengo a ds. Una strada che conduce al retro della villa Sacchi

Ubicazione

sez_CTR C6c4 quota 85 m slm.

GB_Est 1558059 esposizione sud

GB_Nord 5029384 pendenza media

NCT_Comune

NCT_Foglio

NCT_Mappale

Ambiente extraurbano altro

Ambiente urbano

Extraurbano altro giardino

Identificazione della proprietà

Tipo proprietà privata

Estremi proprietà pubblica

TASSONOMIA E CARATTERE DEL RILEVAMENTO

genere e specie Catalpa bignonioides

nome volgare/dialettale

arbusto

varietà, cultivar, ...

carattere rilevamento albero singolo

n°esemplar 0

note

QUADRO ASPETTI DI MONUMENTALITA'


monumentalità architettonica no note

monumentalità paesaggistica no

monumentalità storica no

monumentalità forma si

monumentalità rarità botanica no



REGIONE LOMBARDIA
CENSIMENTO DEGLI ALBERI MONUMENTALI
Scheda di rilevamento



DESCRIZIONE FISIONOMICA

tronco monocormico portamento arboreo n°fusti (solo se policormico) 0
circonferenza a petto d'uomo (cm) 400 Circonferenze altri fusti (solo se policormico)
altezza (m) 18 misurata stimata età stimata (anni) <100
diametro chioma (m) 8 forma chioma espanso carattere chioma naturaliforme altezza 1°palco (m) 4

QUADRO VEGETATIVO

vigore vegetativo buono seccume incipiente microfillia assente riscoppi assente

QUADRO STRUTTURALE

aspetto app. radicale buono aspetto chioma medio note
aspetto colletto buono aspetto branche medio
aspetto fusto medio

QUADRO FITOSANITARIO

infestazioni quali dove
 infezioni quali dove
 carpofori quali Piptoporus spp. dove tronco

Valutazione qualitativa del quadro fitosanitario:

QUADRO INTERVENTI EFFETTUATI


Tipologia e localizzazione
 potatura riduzione chioma
 consolidamenti
 ancoraggi
 Altro

INFORMAZIONI TERRENO

terreno inerbito
caratteristiche debolmente compattato



REGIONE LOMBARDIA
CENSIMENTO DEGLI ALBERI MONUMENTALI
Scheda di rilevamento



n° scheda 124

data rilievo 14-ott-05

LOCALIZZAZIONE GEOGRAFICA

Localizzazione

Comune Ricengo Provincia Cremona Località
indirizzo via Borghetto percorso imboccare la strada, appena usciti dall'abitato a ds.

Ubicazione

sez_CTR C6c4 quota 85 m slm.
GB_Est 1556534 esposizione sud
GB_Nord 5028448 pendenza media media
NCT_Comune NCT_Foglio NCT_Mappale

Ambiente extraurbano prato/pascolo Ambiente urbano
Extraurbano altro

Identificazione della proprietà


Tipo proprietà privata
Estremi proprietà pubblica

TASSONOMIA E CARATTERE DEL RILEVAMENTO

genere e specie Taxodium distichum nome volgare/dialettale cipresso calvo arbusto
varietà, cultivar, ... carattere rilevamento albero singolo n°esemplar 0
note

QUADRO ASPETTI DI MONUMENTALITA'


monumentalità architettonica no note
monumentalità paesaggistica no
monumentalità storica no
monumentalità forma si
monumentalità rarità botanica si



REGIONE LOMBARDIA

CENSIMENTO DEGLI ALBERI MONUMENTALI

Scheda di rilevamento



DESCRIZIONE FISIONOMICA

tronco monocormico portamento arboreo n°fusti (solo se policormico) 0
circonferenza a petto d'uomo (cm) 270 Circonferenze altri fusti (solo se policormico)
altezza (m) 24 misurata stimata età stimata (anni) <100
diametro chioma (m) 6 forma chioma colonnare carattere chioma naturaliforme altezza 1°palco (m) 5

QUADRO VEGETATIVO

vigore vegetativo buono seccume incipiente microfillia assente riscoppi assente

QUADRO STRUTTURALE

aspetto app. radicale buono aspetto chioma buono edera note
aspetto colletto buono aspetto branche buono
aspetto fusto buono

QUADRO FITOSANITARIO

infestazioni quali dove
 infezioni quali dove
 carpofori quali dove

Valutazione qualitativa del quadro fitosanitario:

QUADRO INTERVENTI EFFETTUATI

- potatura
- consolidamenti
- ancoraggi
- Altro

Tipologia e localizzazione

INFORMAZIONI TERRENO

terreno inerbito
caratteristiche debolmente compattato



REGIONE LOMBARDIA
CENSIMENTO DEGLI ALBERI MONUMENTALI
Scheda di rilevamento



n° scheda 125

data rilievo 14-ott-05

LOCALIZZAZIONE GEOGRAFICA

Localizzazione

Comune Ricengo

Provincia

Località Baita

indirizzo via Borghetto - strada vicinale dei Bosseri

percorso imboccare la strada, appena usciti dall'abitato proseguire per circa 300 m. sulla ds una quercia e un tiglio

Ubicazione

sez_CTR C6c4 quota 85 m slm.

GB_Est 1556445 esposizione

GB_Nord 5028800 pendenza media bassa

NCT_Comune

NCT_Foglio

NCT_Mappale

Ambiente extraurbano prato/pascolo

Ambiente urbano

Extraurbano altro

Identificazione della proprietà

Tipo proprietà privata

Estremi proprietà pubblica

TASSONOMIA E CARATTERE DEL RILEVAMENTO

genere e specie Quercus robur

nome volgare/dialettale farnia

arbusto

varietà, cultivar, ...

carattere rilevamento filare

n°esemplar 5

note a 3 m. si trova anche un tiglio di dimensioni leggermente inferiori, e altre farnie nel filare discontinuo.

QUADRO ASPETTI DI MONUMENTALITA'


monumentalità architettonica no note

monumentalità paesaggistica no

monumentalità storica no

monumentalità forma si

monumentalità rarità botanica no



REGIONE LOMBARDIA
CENSIMENTO DEGLI ALBERI MONUMENTALI
Scheda di rilevamento



DESCRIZIONE FISIONOMICA

tronco monocormico portamento arboreo n°fusti (solo se policormico) 0
circonferenza a petto d'uomo (cm) 30 Circonferenze altri fusti (solo se policormico)
altezza (m) 30 misurata stimata età stimata (anni) <100
diametro chioma (m) 14 forma chioma espanso carattere chioma naturaliforme altezza 1°palco (m) 6

QUADRO VEGETATIVO

vigore vegetativo buono seccume incipiente microfillia assente riscoppi presente

QUADRO STRUTTURALE

aspetto app. radicale buono presenza di dedera
aspetto chioma buono note
aspetto colletto buono aspetto branche buono
aspetto fusto buono

QUADRO FITOSANITARIO

infestazioni quali Caliroa annulipes dove foglie
 infezioni quali dove
 carpofori quali dove

Valutazione qualitativa del quadro fitosanitario:

QUADRO INTERVENTI EFFETTUATI


Tipologia e localizzazione
 potatura
 consolidamenti
 ancoraggi
 Altro

INFORMAZIONI TERRENO

terreno inerbito
caratteristiche debolmente compattato



REGIONE LOMBARDIA
CENSIMENTO DEGLI ALBERI MONUMENTALI
Scheda di rilevamento



n° scheda 126

data rilievo 14-ott-05

LOCALIZZAZIONE GEOGRAFICA

Localizzazione

Comune Ricengo

Provincia Cremona

Località

indirizzo percorso uscendo dall'abitato vs Bottaiano, a sn, a dividere due campi.

Ubicazione

sez_CTR C6c4 quota 85 m slm.

GB_Est 1556714 esposizione sud

GB_Nord 5028610 pendenza media

NCT_Comune

NCT_Foglio

NCT_Mappale

Ambiente extraurbano prato/pascolo

Ambiente urbano

Extraurbano altro

Identificazione della proprietà

Tipo proprietà privata

Estremi proprietà pubblica

TASSONOMIA E CARATTERE DEL RILEVAMENTO

genere e specie Quercus robur

nome volgare/dialettale farnia

arbusto

varietà, cultivar, ...

carattere rilevamento albero singolo

n°esemplar 0

note

QUADRO ASPETTI DI MONUMENTALITA'

monumentalità architettonica no note

monumentalità paesaggistica no

monumentalità storica no

monumentalità forma si


monumentalità rarità botanica no



REGIONE LOMBARDIA

CENSIMENTO DEGLI ALBERI MONUMENTALI

Scheda di rilevamento



DESCRIZIONE FISIONOMICA

tronco monocormico portamento arboreo n°fusti (solo se policormico) 0
circonferenza a petto d'uomo (cm) 400 Circonferenze altri fusti (solo se policormico)
altezza (m) 30 misurata stimata età stimata (anni) <100
diametro chioma (m) 16 forma chioma espanso carattere chioma naturaliforme altezza 1°palco (m) 7

QUADRO VEGETATIVO

vigore vegetativo buono seccume incipiente microfillia assente riscoppi presente

QUADRO STRUTTURALE

aspetto app. radicale buono aspetto chioma buono note
aspetto colletto buono aspetto branche buono
aspetto fusto buono

QUADRO FITOSANITARIO

infestazioni quali Caliroa annulipes, Parthenolecanium dove foglie
 infezioni quali oidio dove foglie
 carpofori quali dove

Valutazione qualitativa del quadro fitosanitario:

QUADRO INTERVENTI EFFETTUATI

- potatura
- consolidamenti
- ancoraggi
- Altro

Tipologia e localizzazione

INFORMAZIONI TERRENO

terreno inerbito
caratteristiche debolmente compattato



REGIONE LOMBARDIA

CENSIMENTO DEGLI ALBERI MONUMENTALI

Scheda di rilevamento



n° scheda 127

data rilievo 14-ott-05

LOCALIZZAZIONE GEOGRAFICA

Localizzazione

Comune Ricengo Provincia Cremona Località
indirizzo via alla Chiesa percorso imboccare la via e sulla ds. dopo alcuni metri a ds dopo il campo sportivo

Ubicazione

sez_CTR C6c4 quota 85 m slm.
GB_Est 1556782 esposizione sud
GB_Nord 5028167 pendenza media
NCT_Comune NCT_Foglio NCT_Mappale
Ambiente extraurbano Ambiente urbano area verde pubblica
Extraurbano altro

Identificazione della proprietà

Tipo proprietà pubblica
Estremi proprietà pubblica Comune di Ricengo

TASSONOMIA E CARATTERE DEL RILEVAMENTO


genere e specie Alnus glutinosa nome volgare/dialettale ontano arbusto
varietà, cultivar, ... carattere rilevamento filare n°esemplar 42
note filare gestito a ceduo situato sulla riva di un canale

QUADRO ASPETTI DI MONUMENTALITA'

monumentalità architettonica no note
monumentalità paesaggistica si
monumentalità storica no
monumentalità forma si
monumentalità rarità botanica no



REGIONE LOMBARDIA
CENSIMENTO DEGLI ALBERI MONUMENTALI
Scheda di rilevamento



DESCRIZIONE FISIONOMICA

tronco policormico portamento arbustivo n°fusti (solo se policormico) 0
circonferenza a petto d'uomo (cm) 240 Circonferenze altri fusti (solo se policormico)
altezza (m) 7 misurata stimata età stimata (anni) <100
diametro chioma (m) 4 forma chioma espanso carattere chioma naturaliforme altezza 1°palco (m) 0

QUADRO VEGETATIVO

vigore vegetativo buono seccume incipiente microfillia assente riscoppi assente

QUADRO STRUTTURALE

aspetto app. radicale buono aspetto chioma buono note
aspetto colletto buono aspetto branche buono
aspetto fusto buono

QUADRO FITOSANITARIO

infestazioni quali dove
 infezioni quali dove
 carpofori quali dove

Valutazione qualitativa del quadro fitosanitario:

QUADRO INTERVENTI EFFETTUATI

- potatura
- consolidamenti
- ancoraggi
- Altro

Tipologia e localizzazione

INFORMAZIONI TERRENO

terreno nudo
caratteristiche mediamente compattato



REGIONE LOMBARDIA
CENSIMENTO DEGLI ALBERI MONUMENTALI
Scheda di rilevamento



n° scheda 128

data rilievo 14-ott-05

LOCALIZZAZIONE GEOGRAFICA

Localizzazione

Comune Ricengo

Provincia Cremona

Località laghetto ex Brambilla

indirizzo via al Sero

percorso in fondo al paese prendere la via al Sero e proseguire fino al laghetto, qui sulla sn.

Ubicazione

sez_CTR C6c4 quota 85 m slm.

GB_Est 1556245 esposizione sud

GB_Nord 5028403 pendenza media lieve

NCT_Comune

NCT_Foglio

NCT_Mappale

Ambiente extraurbano bosco ripariale

Ambiente urbano

Extraurbano altro

Identificazione della proprietà

Tipo proprietà

Estremi proprietà pubblica

TASSONOMIA E CARATTERE DEL RILEVAMENTO

genere e specie Platanus x hybrida

nome volgare/dialettale

arbusto

varietà, cultivar, ...

carattere rilevamento albero singolo

n°esemplar 0

note

QUADRO ASPETTI DI MONUMENTALITA'


monumentalità architettonica no note

monumentalità paesaggistica no

monumentalità storica no

monumentalità forma si


monumentalità rarità botanica no



REGIONE LOMBARDIA

CENSIMENTO DEGLI ALBERI MONUMENTALI

Scheda di rilevamento



DESCRIZIONE FISIONOMICA

tronco monocormico portamento arboreo n°fusti (solo se policormico) 0
circonferenza a petto d'uomo (cm) 320 Circonferenze altri fusti (solo se policormico)
altezza (m) 35 misurata stimata età stimata (anni) <100
diametro chioma (m) 12 forma chioma espanso carattere chioma naturaliforme altezza 1°palco (m) 6

QUADRO VEGETATIVO

vigore vegetativo buono seccume incipiente microfillia assente riscoppi assente

QUADRO STRUTTURALE

aspetto app. radicale buono aspetto chioma buono edera note
aspetto colletto buono aspetto branche buono
aspetto fusto buono

QUADRO FITOSANITARIO

infestazioni quali corituca dove foglie
 infezioni quali dove
 carpofori quali dove

Valutazione qualitativa del quadro fitosanitario:

QUADRO INTERVENTI EFFETTUATI

- potatura
- consolidamenti
- ancoraggi
- Altro

Tipologia e localizzazione

INFORMAZIONI TERRENO

terreno inerbito
caratteristiche debolmente compattato



REGIONE LOMBARDIA
CENSIMENTO DEGLI ALBERI MONUMENTALI
Scheda di rilevamento



n° scheda 129

data rilievo 14-ott-05

LOCALIZZAZIONE GEOGRAFICA

Localizzazione

Comune Ricengo	Provincia Cremona	Località
indirizzo via Marconi	percorso	uscendo dall'abitato vs. Crema, in dz della frazione Castello sulla ds dopo 500 m. prima di raggiungere la frazione

Ubicazione

sez_CTR C6c4 quota 85 m slm.

GB_Est 1556341 esposizione sud

GB_Nord 5027596 pendenza media

NCT_Comune NCT_Foglio NCT_Mappale

Ambiente extraurbano prato/pascolo Ambiente urbano
Extraurbano altro

Identificazione della proprietà

Tipo proprietà privata
Estremi proprietà pubblica

TASSONOMIA E CARATTERE DEL RILEVAMENTO

genere e specie Populus nigra	nome volgare/dialettale	arbusto <input type="checkbox"/>
varietà, cultivar, ...	carattere rilevamento	albero singolo n°esemplar 0
note		

QUADRO ASPETTI DI MONUMENTALITA'

monumentalità architettonica	no	note
monumentalità paesaggistica	si	
monumentalità storica	no	
monumentalità forma	si	
monumentalità rarità botanica	no	



REGIONE LOMBARDIA

CENSIMENTO DEGLI ALBERI MONUMENTALI

Scheda di rilevamento



DESCRIZIONE FISIONOMICA

tronco monocormico portamento arboreo n°fusti (solo se policormico) 0
circonferenza a petto d'uomo (cm) 500 Circonferenze altri fusti (solo se policormico)
altezza (m) 37 misurata stimata età stimata (anni) <100
diametro chioma (m) 20 forma chioma espanso carattere chioma naturaliforme altezza 1°palco (m) 5

QUADRO VEGETATIVO

vigore vegetativo buono seccume incipiente microfillia assente riscoppi assente

QUADRO STRUTTURALE

aspetto app. radicale buono aspetto chioma buono note carie bruna alla base, ma contenuta in quantità
aspetto colletto medio aspetto branche buono
aspetto fusto buono

QUADRO FITOSANITARIO

infestazioni quali dove
 infezioni quali dove
 carpofori quali dove

Valutazione qualitativa del quadro fitosanitario:

QUADRO INTERVENTI EFFETTUATI

Tipologia e localizzazione


potatura
 consolidamenti
 ancoraggi
 Altro

INFORMAZIONI TERRENO

terreno inerbito
caratteristiche debolmente compattato



REGIONE LOMBARDIA
CENSIMENTO DEGLI ALBERI MONUMENTALI
Scheda di rilevamento



n° scheda 130

data rilievo 14-ott-05

LOCALIZZAZIONE GEOGRAFICA

Localizzazione

Comune Ricengo Provincia Cremona Località c.na Podereto

indirizzo percorso sulla strada per offanengo, a sn. Si trova la cascina con un allevamento di maiali. Dopo la cascina a sn. C'è un prato stabile con due vecchi gelsi, residuo di un antico filare

Ubicazione

sez_CTR C6c4 quota 85 m slm.

GB_Est 1557537 esposizione sud

GB_Nord 5027585 pendenza media

NCT_Comune NCT_Foglio NCT_Mappale

Ambiente extraurbano prato/pascolo Ambiente urbano

Extraurbano altro

Identificazione della proprietà

Tipo proprietà privata

Estremi proprietà pubblica

TASSONOMIA E CARATTERE DEL RILEVAMENTO

genere e specie Morus alba nome volgare/dialettale gelso, mouròon arbusto

varietà, cultivar, ... carattere rilevamento n°esemplar 0

note gestito a capitozza

QUADRO ASPETTI DI MONUMENTALITA'

monumentalità architettonica no note

monumentalità paesaggistica no


monumentalità storica no

monumentalità forma si

monumentalità rarità botanica no



REGIONE LOMBARDIA
CENSIMENTO DEGLI ALBERI MONUMENTALI
Scheda di rilevamento



DESCRIZIONE FISIONOMICA

tronco monocormico portamento arboreo n°fusti (solo se policormico) 0
circonferenza a petto d'uomo (cm) 220 Circonferenze altri fusti (solo se policormico)
altezza (m) 10 misurata stimata età stimata (anni) <100
diametro chioma (m) 10 forma chioma espanso carattere chioma naturaliforme altezza 1°palco (m) 2

QUADRO VEGETATIVO

vigore vegetativo buono seccume assente microfillia assente riscoppi presente

QUADRO STRUTTURALE

aspetto app. radicale buono aspetto chioma buono edera note
aspetto colletto buono aspetto branche medio
aspetto fusto medio

QUADRO FITOSANITARIO

infestazioni quali ifantria dove foglie
 infezioni quali dove
 carpofori quali dove

Valutazione qualitativa del quadro fitosanitario:

QUADRO INTERVENTI EFFETTUATI


Tipologia e localizzazione
 potatura
 consolidamenti
 ancoraggi
 Altro

INFORMAZIONI TERRENO

terreno inerbito
caratteristiche debolmente compattato



REGIONE LOMBARDIA
CENSIMENTO DEGLI ALBERI MONUMENTALI
Schema di rilevamento



n° scheda 131

data rilievo 14-ott-05

LOCALIZZAZIONE GEOGRAFICA

Localizzazione

Comune Ricengo

Provincia Cremona

Località Portici

indirizzo via Iacini

percorso sulla strada che porta a Offanengo, a sn. Cascina Portici

Ubicazione

sez_CTR C6c4 quota 85 m slm.

GB_Est 1558429 esposizione

GB_Nord 5028286 pendenza media

NCT_Comune

NCT_Foglio

NCT_Mappale

Ambiente extraurbano incolto

Ambiente urbano

Extraurbano altro

Identificazione della proprietà

Tipo proprietà privata

Estremi proprietà pubblica

TASSONOMIA E CARATTERE DEL RILEVAMENTO

genere e specie Tilia x europea

nome volgare/dialettale

arbusto

varietà, cultivar, ...

carattere rilevamento gruppo

n°esemplar 2

note

QUADRO ASPETTI DI MONUMENTALITA'


monumentalità architettonica si note

monumentalità paesaggistica no


monumentalità storica no

monumentalità forma si

monumentalità rarità botanica no



REGIONE LOMBARDIA
CENSIMENTO DEGLI ALBERI MONUMENTALI
Scheda di rilevamento



DESCRIZIONE FISIONOMICA

tronco monocormico portamento arboreo n°fusti (solo se policormico) 0
circonferenza a petto d'uomo (cm) 260 Circonferenze altri fusti (solo se policormico)
altezza (m) 21 misurata stimata età stimata (anni) <100
diametro chioma (m) 6 forma chioma colonnare carattere chioma naturaliforme altezza 1°palco (m) 5

QUADRO VEGETATIVO

vigore vegetativo buono seccume incipiente microfillia assente riscoppi presente

QUADRO STRUTTURALE

colletto e apparato radicale sono poco visibili
aspetto app. radicale buono aspetto chioma buono note
aspetto colletto buono aspetto branche buono
aspetto fusto buono

QUADRO FITOSANITARIO

infestazioni quali dove
 infezioni quali dove
 carpofori quali dove

Valutazione qualitativa del quadro fitosanitario:

QUADRO INTERVENTI EFFETTUATI


Tipologia e localizzazione
 potatura
 consolidamenti
 ancoraggi
 Altro

INFORMAZIONI TERRENO

terreno nudo
caratteristiche mediamente compattato



REGIONE LOMBARDIA
CENSIMENTO DEGLI ALBERI MONUMENTALI
Scheda di rilevamento



n° scheda 132

data rilievo 14-ott-05

LOCALIZZAZIONE GEOGRAFICA

Localizzazione

Comune Ricengo

Provincia Cremona

Località Portici

indirizzo Strada di mezzo

percorso sulla strada che porta a Offanengo, a sn. Cascina Portici, percorrendo la strada di mezzo

Ubicazione

sez_CTR C6c4 quota 85 m slm.

GB_Est 1558873 esposizione sud

GB_Nord 5029282 pendenza media

NCT_Comune

NCT_Foglio

NCT_Mappale

Ambiente extraurbano seminativo

Ambiente urbano

Extraurbano altro

Identificazione della proprietà

Tipo proprietà privata

Estremi proprietà pubblica

TASSONOMIA E CARATTERE DEL RILEVAMENTO

genere e specie Quercus robur

nome volgare/dialettale farnia, ruer

arbusto

varietà, cultivar, ...

carattere rilevamento filare

n°esemplar 16

note si tratta di un filare misto con platano, robinia e acero campestre

QUADRO ASPETTI DI MONUMENTALITA'

monumentalità architettonica no note

monumentalità paesaggistica si

monumentalità storica no

monumentalità forma si

monumentalità rarità botanica no



REGIONE LOMBARDIA
CENSIMENTO DEGLI ALBERI MONUMENTALI
Scheda di rilevamento



DESCRIZIONE FISIONOMICA

tronco monocormico portamento arboreo n°fusti (solo se policormico) 0
circonferenza a petto d'uomo (cm) 300 Circonferenze altri fusti (solo se policormico)
altezza (m) 24 misurata stimata età stimata (anni) <100
diametro chioma (m) 14 forma chioma espanso carattere chioma naturaliforme altezza 1°palco (m) 8

QUADRO VEGETATIVO

vigore vegetativo buono seccume incipiente microfillia assente riscoppi presente

QUADRO STRUTTURALE

aspetto app. radicale buono aspetto chioma buono note
aspetto colletto buono aspetto branche buono
aspetto fusto buono

QUADRO FITOSANITARIO

infestazioni quali Caliroa annulipes dove foglie
 infezioni quali oidio dove foglie
 carpofori quali dove

Valutazione qualitativa del quadro fitosanitario:

QUADRO INTERVENTI EFFETTUATI


Tipologia e localizzazione
 potatura
 consolidamenti
 ancoraggi
 Altro

INFORMAZIONI TERRENO

terreno inerbito
caratteristiche mediamente compattato



REGIONE LOMBARDIA
CENSIMENTO DEGLI ALBERI MONUMENTALI
Scheda di rilevamento



n° scheda 133

data rilievo 14-ott-05

LOCALIZZAZIONE GEOGRAFICA

Localizzazione

Comune Ricengo

Provincia Cremona

Località Portici

indirizzo Strada di mezzo

percorso sulla strada che porta a Offanengo, a sn. Cascina Portici, percorrendo la strada di mezzo

Ubicazione

sez_CTR C6c4 quota 0 m slm.

GB_Est 1558938 esposizione sud

GB_Nord 5028904 pendenza media

NCT_Comune

NCT_Foglio

NCT_Mappale

Ambiente extraurbano seminativo

Ambiente urbano

Extraurbano altro

Identificazione della proprietà

Tipo proprietà privata

Estremi proprietà pubblica

TASSONOMIA E CARATTERE DEL RILEVAMENTO

genere e specie Platanus x hybrida

nome volgare/dialettale platano, platèen

arbusto

varietà, cultivar, ...

carattere rilevamento filare

n°esemplar 5

note si tratta di un filare misto con farnia, robinia e acero campestre

QUADRO ASPETTI DI MONUMENTALITA'

monumentalità architettonica no note

monumentalità paesaggistica si

monumentalità storica no

monumentalità forma si


monumentalità rarità botanica no



REGIONE LOMBARDIA

CENSIMENTO DEGLI ALBERI MONUMENTALI

Scheda di rilevamento



DESCRIZIONE FISIONOMICA

tronco monocormico portamento arboreo n°fusti (solo se policormico) 0
circonferenza a petto d'uomo (cm) 225 Circonferenze altri fusti (solo se policormico)
altezza (m) 20 misurata stimata età stimata (anni) <100
diametro chioma (m) 10 forma chioma colonnare carattere chioma naturaliforme altezza 1°palco (m) 10

QUADRO VEGETATIVO

vigore vegetativo buono seccume incipiente microfillia assente riscoppi presente

QUADRO STRUTTURALE

aspetto app. radicale buono aspetto chioma buono note
aspetto colletto buono aspetto branche buono
aspetto fusto buono

QUADRO FITOSANITARIO

infestazioni quali corituca dove foglie
 infezioni quali dove
 carpofori quali dove

Valutazione qualitativa del quadro fitosanitario:

QUADRO INTERVENTI EFFETTUATI

- potatura
 consolidamenti
 ancoraggi
 Altro


Tipologia e localizzazione

INFORMAZIONI TERRENO

terreno inerbito
caratteristiche mediamente compattato



REGIONE LOMBARDIA
CENSIMENTO DEGLI ALBERI MONUMENTALI
Scheda di rilevamento



n° scheda 134

data rilievo 14-ott-05

LOCALIZZAZIONE GEOGRAFICA

Localizzazione

Comune Sergnano Provincia Cremona Località
indirizzo Viale Europa percorso è il giardino confinante con l'area verde antistante il Municipio

Ubicazione

sez_CTR C6b3 quota 90 m slm.
GB_Est 1555092 esposizione
GB_Nord 5030667 pendenza media bassa
NCT_Comune NCT_Foglio NCT_Mappale
Ambiente extraurbano altro Ambiente urbano area verde privata
Extraurbano altro parco

Identificazione della proprietà

Tipo proprietà privata
Estremi proprietà pubblica

TASSONOMIA E CARATTERE DEL RILEVAMENTO

genere e specie Quercus robur nome volgare/dialettale farnia, ruer arbusto
varietà, cultivar, ... carattere rilevamento albero singolo n°esemplar 0
note

QUADRO ASPETTI DI MONUMENTALITA'

monumentalità architettonica no note
monumentalità paesaggistica no
monumentalità storica no
monumentalità forma si
monumentalità rarità botanica no



REGIONE LOMBARDIA
CENSIMENTO DEGLI ALBERI MONUMENTALI
Scheda di rilevamento



DESCRIZIONE FISIONOMICA

tronco monocormico portamento arboreo n°fusti (solo se policormico) 0
circonferenza a petto d'uomo (cm) 310 Circonferenze altri fusti (solo se policormico)
altezza (m) 22 misurata stimata età stimata (anni) <100
diametro chioma (m) 14 forma chioma espanso carattere chioma naturaliforme altezza 1°palco (m) 7

QUADRO VEGETATIVO

vigore vegetativo buono seccume incipiente microfillia assente riscoppi presente

QUADRO STRUTTURALE

aspetto app. radicale buono aspetto chioma buono edera note
aspetto colletto buono aspetto branche buono
aspetto fusto buono

QUADRO FITOSANITARIO

infestazioni quali dove
 infezioni quali dove
 carpofori quali dove

Valutazione qualitativa del quadro fitosanitario:

QUADRO INTERVENTI EFFETTUATI


Tipologia e localizzazione
 potatura taglio palchi bassi
 consolidamenti
 ancoraggi
 Altro

INFORMAZIONI TERRENO

terreno inerbito
caratteristiche mediamente compattato



REGIONE LOMBARDIA
CENSIMENTO DEGLI ALBERI MONUMENTALI
Scheda di rilevamento



n° scheda 135

data rilievo 14-ott-05

LOCALIZZAZIONE GEOGRAFICA

Localizzazione

Comune Sergnano

Provincia Cremona

Località

indirizzo percorso uscendo da Sergnano imboccando l'argina del Serio, avanti fino a quando la strada scende dallo stesso, davanti si vede svettare il pioppo nero. EV 38 nella cartografia del parco.

Ubicazione

sez_CTR C6b3 quota 90 m slm.

GB_Est 1554733 esposizione sud

GB_Nord 5032371 pendenza media

NCT_Comune

NCT_Foglio

NCT_Mappale

Ambiente extraurbano seminativo

Ambiente urbano

Extraurbano altro

Identificazione della proprietà

Tipo proprietà privata

Estremi proprietà pubblica

TASSONOMIA E CARATTERE DEL RILEVAMENTO

genere e specie Populus nigra nome volgare/dialettale pioppo, piopa arbusto

varietà, cultivar, ... carattere rilevamento filare n°esemplar 2

note è un filare misto con platani, il 2° pioppo misura 280 di crf

QUADRO ASPETTI DI MONUMENTALITA'


monumentalità architettonica no note

monumentalità paesaggistica no

monumentalità storica no

monumentalità forma si

monumentalità rarità botanica no



REGIONE LOMBARDIA
CENSIMENTO DEGLI ALBERI MONUMENTALI
Scheda di rilevamento



DESCRIZIONE FISIONOMICA

tronco monocormico portamento arboreo n°fusti (solo se policormico) 0
circonferenza a petto d'uomo (cm) 410 Circonferenze altri fusti (solo se policormico)
altezza (m) 40 misurata stimata età stimata (anni) <100
diametro chioma (m) 16 forma chioma espanso carattere chioma naturaliforme altezza 1°palco (m) 7

QUADRO VEGETATIVO

vigore vegetativo buono seccume incipiente microfillia assente riscoppi assente

QUADRO STRUTTURALE

aspetto app. radicale buono aspetto chioma buono note
aspetto colletto buono aspetto branche buono
aspetto fusto buono

QUADRO FITOSANITARIO

infestazioni quali dove
 infezioni quali dove
 carpofori quali dove

Valutazione qualitativa del quadro fitosanitario:

QUADRO INTERVENTI EFFETTUATI

Tipologia e localizzazione
 potatura
 consolidamenti
 ancoraggi
 Altro

INFORMAZIONI TERRENO

terreno inerbito
caratteristiche mediamente compattato



REGIONE LOMBARDIA
CENSIMENTO DEGLI ALBERI MONUMENTALI
Scheda di rilevamento



n° scheda 136

data rilievo 14-ott-05

LOCALIZZAZIONE GEOGRAFICA

Localizzazione

Comune Sergnano

Provincia Cremona

Località

indirizzo percorso uscendo da Sergnano imboccando l'argina del Serio, avanti fino a quando la strada scende dallo stesso, a sn. In fondo al campo un'area boscata in cui si trovano due grandi pioppi neri

Ubicazione

sez_CTR C6b3 quota 90 m slm.

GB_Est 1555020 esposizione

GB_Nord 5032287 pendenza media

NCT_Comune

NCT_Foglio

NCT_Mappale

Ambiente extraurbano bosco di latifoglie

Ambiente urbano

Extraurbano altro

Identificazione della proprietà

Tipo proprietà privata

Estremi proprietà pubblica

TASSONOMIA E CARATTERE DEL RILEVAMENTO

genere e specie Populus nigra nome volgare/dialettale arbusto

varietà, cultivar, ... carattere rilevamento gruppo n°esemplar 2

note

QUADRO ASPETTI DI MONUMENTALITA'


monumentalità architettonica no note

monumentalità paesaggistica no


monumentalità storica no

monumentalità forma si

monumentalità rarità botanica no



REGIONE LOMBARDIA
CENSIMENTO DEGLI ALBERI MONUMENTALI
Scheda di rilevamento



DESCRIZIONE FISIONOMICA

tronco monocormico portamento arboreo n°fusti (solo se policormico) 0

circonferenza a petto d'uomo (cm) 350 Circonferenze altri fusti (solo se policormico)

altezza (m) 33 misurata stimata età stimata (anni) <100

diametro chioma (m) 14 forma chioma espanso carattere chioma naturaliforme altezza 1°palco (m) 2

QUADRO VEGETATIVO

vigore vegetativo buono seccume incipiente microfillia assente riscoppi presente

QUADRO STRUTTURALE

aspetto app. radicale buono aspetto chioma buono edera e rampicanti note

aspetto colletto buono aspetto branche buono

aspetto fusto buono

QUADRO FITOSANITARIO

infestazioni quali dove

infezioni quali dove

carpofori quali dove

Valutazione qualitativa del quadro fitosanitario:

QUADRO INTERVENTI EFFETTUATI

Tipologia e localizzazione

potatura

consolidamenti

ancoraggi

Altro


INFORMAZIONI TERRENO

terreno inerbito

caratteristiche debolmente compattato



REGIONE LOMBARDIA
CENSIMENTO DEGLI ALBERI MONUMENTALI
Scheda di rilevamento



n° scheda 137

data rilievo 14-ott-05

LOCALIZZAZIONE GEOGRAFICA

Localizzazione

Comune Sergnano

Provincia Cremona

Località

indirizzo percorso da Trezzolasco vs fiume, tenendo la ds sulla riva del fiume oltre un pioppeto si trova questa area

Ubicazione

sez_CTR C6b3 quota 90 m slm.

GB_Est 1554835 esposizione sud

GB_Nord 5033277 pendenza media

NCT_Comune

NCT_Foglio

NCT_Mappale

Ambiente extraurbano bosco di latifoglie

Ambiente urbano

Extraurbano altro

Identificazione della proprietà

Tipo proprietà privata

Estremi proprietà pubblica

TASSONOMIA E CARATTERE DEL RILEVAMENTO

genere e specie Populus nigra nome volgare/dialettale arbusto

varietà, cultivar, ... carattere rilevamento gruppo n°esemplar 13

note boschetto di pioppi con cespugli vari

QUADRO ASPETTI DI MONUMENTALITA'

monumentalità architettonica no note

monumentalità paesaggistica si

monumentalità storica no

monumentalità forma si

monumentalità rarità botanica no



REGIONE LOMBARDIA
CENSIMENTO DEGLI ALBERI MONUMENTALI
Scheda di rilevamento



DESCRIZIONE FISIONOMICA

tronco monocormico portamento arboreo n°fusti (solo se policormico) 0
circonferenza a petto d'uomo (cm) 340 Circonferenze altri fusti (solo se policormico)
altezza (m) 38 misurata stimata età stimata (anni) <100
diametro chioma (m) 18 forma chioma espanso carattere chioma naturaliforme altezza 1°palco (m) 6

QUADRO VEGETATIVO

vigore vegetativo buono seccume incipiente microfillia assente riscoppi presente

QUADRO STRUTTURALE

aspetto app. radicale buono aspetto chioma buono note
aspetto colletto buono aspetto branche buono
aspetto fusto buono

QUADRO FITOSANITARIO

infestazioni quali dove
 infezioni quali dove
 carpofori quali dove

Valutazione qualitativa del quadro fitosanitario:

QUADRO INTERVENTI EFFETTUATI

- potatura
 consolidamenti
 ancoraggi
 Altro

Tipologia e localizzazione

INFORMAZIONI TERRENO

terreno nudo
caratteristiche debolmente compattato



REGIONE LOMBARDIA
CENSIMENTO DEGLI ALBERI MONUMENTALI
Scheda di rilevamento



n° scheda 138

data rilievo 02-nov-05

LOCALIZZAZIONE GEOGRAFICA

Localizzazione

Comune S. Giovanni in Croce

Provincia Cremona

Località Rocca

indirizzo percorso entrando in S. Giovanni da Cremona, arrivai sulla piazza principale avanti la prima strada a sn, diretta a Solarolo Rainerio costeggia il parco della Rocca

Ubicazione

sez_CTR D8d1 quota 25 m slm.

GB_Est 1607956 esposizione est

GB_Nord 4992585 pendenza media

NCT_Comune

NCT_Foglio

NCT_Mappale

Ambiente extraurbano bosco misto

Ambiente urbano area verde pubblica

Extraurbano altro

Identificazione della proprietà

Tipo proprietà pubblica

Estremi proprietà pubblica Comune di S. Giovanni in Croce

TASSONOMIA E CARATTERE DEL RILEVAMENTO

genere e specie Quercus robur

nome volgare/dialettale farnia

arbusto

varietà, cultivar, ...

carattere rilevamento albero singolo

n°esemplar 0

note

QUADRO ASPETTI DI MONUMENTALITA'

monumentalità architettonica si note

monumentalità paesaggistica no


monumentalità storica no

monumentalità forma si

monumentalità rarità botanica no



REGIONE LOMBARDIA
CENSIMENTO DEGLI ALBERI MONUMENTALI
Scheda di rilevamento



DESCRIZIONE FISIONOMICA

tronco monocormico portamento arboreo n°fusti (solo se policormico) 0
circonferenza a petto d'uomo (cm) 320 Circonferenze altri fusti (solo se policormico)
altezza (m) 28 misurata stimata età stimata (anni) <100
diametro chioma (m) 18 forma chioma espanso carattere chioma naturaliforme altezza 1°palco (m) 8

QUADRO VEGETATIVO

vigore vegetativo buono seccume incipiente microfillia significativa riscoppi presente

QUADRO STRUTTURALE

aspetto app. radicale buono aspetto chioma buono note edera vite del canadà
aspetto colletto buono aspetto branche buono
aspetto fusto buono

QUADRO FITOSANITARIO

infestazioni quali dove
 infezioni quali dove
 carpofori quali dove

Valutazione qualitativa del quadro fitosanitario:

QUADRO INTERVENTI EFFETTUATI


Tipologia e localizzazione
 potatura
 consolidamenti
 ancoraggi
 Altro

INFORMAZIONI TERRENO

terreno inerbito
caratteristiche debolmente compattato



REGIONE LOMBARDIA
CENSIMENTO DEGLI ALBERI MONUMENTALI
Scheda di rilevamento



n° scheda 139

data rilievo 14-ott-05

LOCALIZZAZIONE GEOGRAFICA

Localizzazione

Comune Ticengo Provincia Cremona Località
indirizzo via Roma percorso ex palazzo comunale

Ubicazione

sez_CTR C6d5 quota 80 m slm.
GB_Est 1564792 esposizione
GB_Nord 5024302 pendenza media
NCT_Comune NCT_Foglio NCT_Mappale
Ambiente extraurbano Ambiente urbano area verde pubblica
Extraurbano altro

Identificazione della proprietà


Tipo proprietà pubblica
Estremi proprietà pubblica municipio

TASSONOMIA E CARATTERE DEL RILEVAMENTO


genere e specie Tilia x europea nome volgare/dialettale arbusto
varietà, cultivar, ... carattere rilevamento albero singolo n°esemplar 0
note

QUADRO ASPETTI DI MONUMENTALITA'

monumentalità architettonica no note
monumentalità paesaggistica no
monumentalità storica no
monumentalità forma si
monumentalità rarità botanica no



REGIONE LOMBARDIA
CENSIMENTO DEGLI ALBERI MONUMENTALI
Scheda di rilevamento



DESCRIZIONE FISIONOMICA

tronco monocormico portamento arboreo n°fusti (solo se policormico) 0

circonferenza a petto d'uomo (cm) 430 Circonferenze altri fusti (solo se policormico)

altezza (m) 21 misurata stimata età stimata (anni) tra 100 e 200

diametro chioma (m) 10 forma chioma colonnare carattere chioma naturaliforme altezza 1°palco (m) 3

QUADRO VEGETATIVO

vigore vegetativo buono seccume incipiente microfillia assente riscoppi presente

QUADRO STRUTTURALE

aspetto app. radicale buono aspetto chioma buono note il colletto è scarsamente visibile

aspetto colletto buono aspetto branche buono

aspetto fusto buono

QUADRO FITOSANITARIO

infestazioni quali dove

infezioni quali dove

carpofori quali dove

Valutazione qualitativa del quadro fitosanitario:

QUADRO INTERVENTI EFFETTUATI

Tipologia e localizzazione

potatura contenimento

consolidamenti

ancoraggi

Altro


INFORMAZIONI TERRENO

terreno nudo

caratteristiche mediamente compattato



REGIONE LOMBARDIA
CENSIMENTO DEGLI ALBERI MONUMENTALI
Scheda di rilevamento



n° scheda 140

data rilievo 17-ott-05

LOCALIZZAZIONE GEOGRAFICA

Localizzazione

Comune Crema Provincia Cremona Località Giardino Pubblico
indirizzo Porta Serio percorso entrando in città appena prima di Porta Serio, sulla ds.

Ubicazione

sez_CTR C6b5 quota 75 m slm.
GB_Est 1554397 esposizione sud
GB_Nord 5023117 pendenza media
NCT_Comune NCT_Foglio NCT_Mappale

Ambiente extraurbano Ambiente urbano area verde pubblica
Extraurbano altro

Identificazione della proprietà


Tipo proprietà pubblica
Estremi proprietà pubblica Comune Crema

TASSONOMIA E CARATTERE DEL RILEVAMENTO

genere e specie Fagus sylvatica nome volgare/dialettale faggio arbusto
varietà, cultivar, ... purpurea carattere rilevamento albero singolo n°esemplar 0
note

QUADRO ASPETTI DI MONUMENTALITA'

monumentalità architettonica no note
monumentalità paesaggistica no
monumentalità storica no
monumentalità forma si
monumentalità rarità botanica no



REGIONE LOMBARDIA
CENSIMENTO DEGLI ALBERI MONUMENTALI
Scheda di rilevamento



DESCRIZIONE FISIONOMICA

tronco monocormico portamento arboreo n°fusti (solo se policormico) 0
circonferenza a petto d'uomo (cm) 310 Circonferenze altri fusti (solo se policormico)
altezza (m) 32 misurata stimata età stimata (anni) <100
diametro chioma (m) 14 forma chioma espanso carattere chioma naturaliforme altezza 1°palco (m) 4

QUADRO VEGETATIVO

vigore vegetativo scarso seccume diffuso microfillia assente riscoppi assente

QUADRO STRUTTURALE

aspetto app. radicale medio aspetto chioma scarso note **albero vistosamente sofferente**
aspetto colletto medio aspetto branche scarso
aspetto fusto scarso

QUADRO FITOSANITARIO

infestazioni quali Scolitidi dove sotto corteccia
 infezioni quali dove
 carpofori quali Inonotus dryadaeus dove colletto

Valutazione qualitativa del quadro fitosanitario:

QUADRO INTERVENTI EFFETTUATI


Tipologia e localizzazione
 potatura
 consolidamenti
 ancoraggi
 Altro

INFORMAZIONI TERRENO

terreno inerbito
caratteristiche debolmente compattato



REGIONE LOMBARDIA
CENSIMENTO DEGLI ALBERI MONUMENTALI
Schema di rilevamento



n° scheda 141

data rilievo 17-ott-05

LOCALIZZAZIONE GEOGRAFICA

Localizzazione

Comune Crema Provincia Cremona Località Giardino Pubbico
indirizzo Porta Serio percorso entrando in città appena prima di Porta Serio, sulla ds.

Ubicazione

sez_CTR C6b5 quota 75 m slm.
GB_Est 1554327 esposizione sud
GB_Nord 5023717 pendenza media
NCT_Comune NCT_Foglio NCT_Mappale

Ambiente extraurbano Ambiente urbano area verde pubblica
Extraurbano altro

Identificazione della proprietà

Tipo proprietà pubblica
Estremi proprietà pubblica Comune Crema

TASSONOMIA E CARATTERE DEL RILEVAMENTO

genere e specie Pinus nigra nome volgare/dialettale arbusto
varietà, cultivar, ... carattere rilevamento gruppo n°esemplar 3
note

QUADRO ASPETTI DI MONUMENTALITA'


monumentalità architettonica no note
monumentalità paesaggistica no
monumentalità storica no
monumentalità forma si
monumentalità rarità botanica no



REGIONE LOMBARDIA

CENSIMENTO DEGLI ALBERI MONUMENTALI

Scheda di rilevamento



DESCRIZIONE FISIONOMICA

tronco monocormico portamento arboreo n°fusti (solo se policormico) 0
circonferenza a petto d'uomo (cm) 260 Circonferenze altri fusti (solo se policormico)
altezza (m) 39 misurata stimata età stimata (anni) <100
diametro chioma (m) 6 forma chioma piramidale carattere chioma naturaliforme altezza 1°palco (m) 28

QUADRO VEGETATIVO

vigore vegetativo buono seccume assente microfillia assente riscoppi assente

QUADRO STRUTTURALE

aspetto app. radicale buono aspetto chioma buono note soggetti filati
aspetto colletto buono aspetto branche buono
aspetto fusto buono

QUADRO FITOSANITARIO

infestazioni quali dove
 infezioni quali dove
 carpofori quali dove

Valutazione qualitativa del quadro fitosanitario:

QUADRO INTERVENTI EFFETTUATI

Tipologia e localizzazione
 potatura spalcatore
 consolidamenti
 ancoraggi
 Altro

INFORMAZIONI TERRENO

terreno nudo
caratteristiche fortemente compattato



REGIONE LOMBARDIA
CENSIMENTO DEGLI ALBERI MONUMENTALI
Scheda di rilevamento



n° scheda 142

data rilievo 02-nov-05

LOCALIZZAZIONE GEOGRAFICA

Localizzazione

Comune S. Giovanni in Croce Provincia Cremona Località Rocca

indirizzo percorso entrando in S. Giovanni da Cremona, arrivai sulla piazza principale avanti la prima strada a sn, diretta a Solarolo Rainerio costeggia il parco della Rocca

Ubicazione

sez_CTR D8d1 quota 25 m slm.

GB_Est 1607939 esposizione sud

GB_Nord 4992646 pendenza media

NCT_Comune NCT_Foglio NCT_Mappale

Ambiente extraurbano bosco misto Ambiente urbano area verde pubblica

Extraurbano altro

Identificazione della proprietà

Tipo proprietà pubblica

Estremi proprietà pubblica Comune di S. Giovanni in Croce

TASSONOMIA E CARATTERE DEL RILEVAMENTO

genere e specie Libocedrus decurrens nome volgare/dialettale libocedro arbusto

varietà, cultivar, ... carattere rilevamento albero singolo n°esemplar 0

note

QUADRO ASPETTI DI MONUMENTALITA'


monumentalità architettonica si note

monumentalità paesaggistica no

monumentalità storica no

monumentalità forma si

monumentalità rarità botanica no



REGIONE LOMBARDIA

CENSIMENTO DEGLI ALBERI MONUMENTALI

Scheda di rilevamento



DESCRIZIONE FISIONOMICA

tronco monocormico portamento arboreo n°fusti (solo se policormico) 0

circonferenza a petto d'uomo (cm) 470 Circonferenze altri fusti (solo se policormico)

altezza (m) 34 misurata stimata età stimata (anni) tra 100 e 200

diametro chioma (m) 10 forma chioma piramidale carattere chioma naturaliforme altezza 1°palco (m) 25

QUADRO VEGETATIVO

vigore vegetativo seccume microfillia riscoppi

QUADRO STRUTTURALE

aspetto app. radicale buono aspetto chioma buono biforcata, sbrancata note

aspetto colletto buono aspetto branche medio

aspetto fusto buono

QUADRO FITOSANITARIO

infestazioni quali dove

infezioni quali dove

carpofori quali dove

Valutazione qualitativa del quadro fitosanitario:

QUADRO INTERVENTI EFFETTUATI

Tipologia e localizzazione

potatura

consolidamenti

ancoraggi

Altro

INFORMAZIONI TERRENO

terreno inerbito

caratteristiche debolmente compattato



REGIONE LOMBARDIA
CENSIMENTO DEGLI ALBERI MONUMENTALI
Scheda di rilevamento



n° scheda 143

data rilievo 17-ott-05

LOCALIZZAZIONE GEOGRAFICA

Localizzazione

Comune Crema Provincia Cremona Località Giardino Pubblico
indirizzo Porta Serio percorso entrando in città appena prima di Porta Serio, sulla ds.

Ubicazione

sez_CTR C6b5 quota 75 m slm.
GB_Est 1554382 esposizione sud
GB_Nord 5023630 pendenza media
NCT_Comune NCT_Foglio NCT_Mappale
Ambiente extraurbano Ambiente urbano area verde pubblica
Extraurbano altro

Identificazione della proprietà


Tipo proprietà pubblica
Estremi proprietà pubblica Comune Crema

TASSONOMIA E CARATTERE DEL RILEVAMENTO

genere e specie Liquidambar styraciflua nome volgare/dialettale arbusto
varietà, cultivar, ... carattere rilevamento albero singolo n°esemplar 0
note

QUADRO ASPETTI DI MONUMENTALITA'

monumentalità architettonica no note
monumentalità paesaggistica si
monumentalità storica no
monumentalità forma si
monumentalità rarità botanica no



REGIONE LOMBARDIA

CENSIMENTO DEGLI ALBERI MONUMENTALI

Scheda di rilevamento



DESCRIZIONE FISIONOMICA

tronco monocormico portamento arboreo n°fusti (solo se policormico) 0
circonferenza a petto d'uomo (cm) 300 Circonferenze altri fusti (solo se policormico)
altezza (m) 31 misurata stimata età stimata (anni) <100
diametro chioma (m) 10 forma chioma espanso carattere chioma naturaliforme altezza 1°palco (m) 12

QUADRO VEGETATIVO

vigore vegetativo buono seccume incipiente microfillia assente riscoppi assente

QUADRO STRUTTURALE

aspetto app. radicale buono aspetto chioma buono note cavità con carie bruna alla base
aspetto colletto medio aspetto branche buono
aspetto fusto medio

QUADRO FITOSANITARIO

infestazioni quali dove
 infezioni quali dove
 carpofori quali dove

Valutazione qualitativa del quadro fitosanitario:

QUADRO INTERVENTI EFFETTUATI

Tipologia e localizzazione
 potatura spalcatura
 consolidamenti
 ancoraggi
 Altro

INFORMAZIONI TERRENO

terreno nudo
caratteristiche mediamente compattato



REGIONE LOMBARDIA
CENSIMENTO DEGLI ALBERI MONUMENTALI
Schema di rilevamento



n° scheda 144

data rilievo 17-ott-05

LOCALIZZAZIONE GEOGRAFICA

Localizzazione

Comune Crema Provincia Cremona Località Giardino Pubbico
indirizzo Porta Serio percorso entrando in città appena prima di Porta Serio, sulla ds.

Ubicazione

sez_CTR C6b5 quota 75 m slm.
GB_Est 1554413 esposizione sud
GB_Nord 5023664 pendenza media
NCT_Comune NCT_Foglio NCT_Mappale
Ambiente extraurbano Ambiente urbano area verde pubblica
Extraurbano altro

Identificazione della proprietà

Tipo proprietà pubblica
Estremi proprietà pubblica Comune Crema

TASSONOMIA E CARATTERE DEL RILEVAMENTO

genere e specie Platanus x hybrida nome volgare/dialettale platano arbusto
varietà, cultivar, ... carattere rilevamento albero singolo n°esemplar 0
note

QUADRO ASPETTI DI MONUMENTALITA'

monumentalità architettonica no note
monumentalità paesaggistica no
monumentalità storica no
monumentalità forma si
monumentalità rarità botanica no



REGIONE LOMBARDIA
CENSIMENTO DEGLI ALBERI MONUMENTALI
Scheda di rilevamento



DESCRIZIONE FISIONOMICA

tronco monocormico portamento arboreo n°fusti (solo se policormico) 0
circonferenza a petto d'uomo (cm) 300 Circonferenze altri fusti (solo se policormico)
altezza (m) 28 misurata stimata età stimata (anni) <100
diametro chioma (m) 14 forma chioma espanso carattere chioma naturaliforme altezza 1°palco (m) 5

QUADRO VEGETATIVO

vigore vegetativo buono seccume incipiente microfillia assente riscoppi assente

QUADRO STRUTTURALE

aspetto app. radicale buono aspetto chioma buono note inclinato 18°
aspetto colletto buono aspetto branche buono
aspetto fusto buono

QUADRO FITOSANITARIO

infestazioni quali corituca dove foglie
 infezioni quali dove
 carpofori quali dove

Valutazione qualitativa del quadro fitosanitario:

QUADRO INTERVENTI EFFETTUATI


Tipologia e localizzazione
 potatura
 consolidamenti
 ancoraggi
 Altro

INFORMAZIONI TERRENO

terreno nudo
caratteristiche mediamente compattato



REGIONE LOMBARDIA
CENSIMENTO DEGLI ALBERI MONUMENTALI
Scheda di rilevamento



n° scheda 145

data rilievo 17-ott-05

LOCALIZZAZIONE GEOGRAFICA

Localizzazione

Comune Crema Provincia Cremona Località Giardino Pubblico
indirizzo Porta Serio percorso entrando in città appena prima di Porta Serio, sulla ds.

Ubicazione

sez_CTR C6b5 quota 75 m slm.
GB_Est 1554400 esposizione sud
GB_Nord 5023622 pendenza media
NCT_Comune NCT_Foglio NCT_Mappale
Ambiente extraurbano Ambiente urbano area verde pubblica
Extraurbano altro

Identificazione della proprietà

Tipo proprietà pubblica
Estremi proprietà pubblica Comune Crema

TASSONOMIA E CARATTERE DEL RILEVAMENTO

genere e specie Aesculus hippocastanum nome volgare/dialettale ippocastano arbusto
varietà, cultivar, ... carattere rilevamento filare n°esemplar 9
note filare che costeggia i viali che delimitano il parco

QUADRO ASPETTI DI MONUMENTALITA'

monumentalità architettonica no note
monumentalità paesaggistica no
monumentalità storica no
monumentalità forma si
monumentalità rarità botanica no



REGIONE LOMBARDIA
CENSIMENTO DEGLI ALBERI MONUMENTALI
Scheda di rilevamento



DESCRIZIONE FISIONOMICA

tronco monocormico portamento arboreo n°fusti (solo se policormico) 0
circonferenza a petto d'uomo (cm) 255 Circonferenze altri fusti (solo se policormico)
altezza (m) 17 misurata stimata età stimata (anni) <100
diametro chioma (m) 12 forma chioma espanso carattere chioma naturaliforme altezza 1°palco (m) 4

QUADRO VEGETATIVO

vigore vegetativo buono seccume incipiente microfillia assente riscoppi assente

QUADRO STRUTTURALE

aspetto app. radicale buono aspetto chioma buono note
aspetto colletto buono aspetto branche buono
aspetto fusto buono

QUADRO FITOSANITARIO

infestazioni quali cameraria dove foglie
 infezioni quali antracnosi+bruciore dove foglie
 carpofori quali dove

Valutazione qualitativa del quadro fitosanitario:

QUADRO INTERVENTI EFFETTUATI


Tipologia e localizzazione
 potatura contenimento
 consolidamenti
 ancoraggi
 Altro

INFORMAZIONI TERRENO

terreno pavimentato (con possibilità di infiltrazione)
caratteristiche fortemente compattato



REGIONE LOMBARDIA
CENSIMENTO DEGLI ALBERI MONUMENTALI
Schema di rilevamento



n° scheda 146

data rilievo 17-ott-05

LOCALIZZAZIONE GEOGRAFICA

Localizzazione

Comune Crema Provincia Cremona Località Giardino Pubbico
indirizzo Porta Serio percorso entrando in città appena prima di Porta Serio, sulla ds.

Ubicazione

sez_CTR C6b5 quota 75 m slm.
GB_Est 1554401 esposizione sud
GB_Nord 5023661 pendenza media lieve
NCT_Comune NCT_Foglio NCT_Mappale
Ambiente extraurbano Ambiente urbano area verde pubblica
Extraurbano altro

Identificazione della proprietà

Tipo proprietà pubblica
Estremi proprietà pubblica Comune Crema

TASSONOMIA E CARATTERE DEL RILEVAMENTO

genere e specie Quercus robur nome volgare/dialettale farnia, ruer arbusto
varietà, cultivar, ... piramidale carattere rilevamento gruppo n°esemplar 8
note 3 di dimnsione simile al presente e 5 + piccole

QUADRO ASPETTI DI MONUMENTALITA'

monumentalità architettonica no note
monumentalità paesaggistica no
monumentalità storica no
monumentalità forma si
monumentalità rarità botanica no



REGIONE LOMBARDIA

CENSIMENTO DEGLI ALBERI MONUMENTALI

Scheda di rilevamento



DESCRIZIONE FISIONOMICA

tronco monocormico portamento arboreo n°fusti (solo se policormico) 0

circonferenza a petto d'uomo (cm) 220 Circonferenze altri fusti (solo se policormico)

altezza (m) 26 misurata stimata età stimata (anni) <100

diametro chioma (m) 6 forma chioma colonnare carattere chioma naturaliforme altezza 1°palco (m) 3

QUADRO VEGETATIVO

vigore vegetativo buono seccume incipiente microfillia assente riscoppi presente

QUADRO STRUTTURALE

aspetto app. radicale buono aspetto chioma buono note

aspetto colletto buono aspetto branche buono

aspetto fusto buono

QUADRO FITOSANITARIO

infestazioni quali Caliroa annulipes dove foglie

infezioni quali dove

carpofori quali dove

Valutazione qualitativa del quadro fitosanitario:

QUADRO INTERVENTI EFFETTUATI

Tipologia e localizzazione

potatura

consolidamenti

ancoraggi

Altro

INFORMAZIONI TERRENO

terreno nudo

caratteristiche fortemente compattato



REGIONE LOMBARDIA
CENSIMENTO DEGLI ALBERI MONUMENTALI
Scheda di rilevamento



n° scheda 147

data rilievo 17-ott-05

LOCALIZZAZIONE GEOGRAFICA

Localizzazione

Comune Crema Provincia Cremona Località Giardino Pubblico
indirizzo Porta Serio percorso entrando in città appena prima di Porta Serio, sulla ds.

Ubicazione

sez_CTR C6b5 quota 75 m slm.
GB_Est 1554357 esposizione sud
GB_Nord 5023687 pendenza media
NCT_Comune NCT_Foglio NCT_Mappale
Ambiente extraurbano Ambiente urbano area verde pubblica
Extraurbano altro

Identificazione della proprietà

Tipo proprietà pubblica
Estremi proprietà pubblica Comune Crema

TASSONOMIA E CARATTERE DEL RILEVAMENTO


genere e specie Ginkgo biloba nome volgare/dialettale ginko arbusto
varietà, cultivar, ... carattere rilevamento gruppo n°esemplar 3
note 1 simile e uno più giovane, 2 maschi e una femmina.

QUADRO ASPETTI DI MONUMENTALITA'

monumentalità architettonica no note
monumentalità paesaggistica si
monumentalità storica no
monumentalità forma si
monumentalità rarità botanica no



REGIONE LOMBARDIA
CENSIMENTO DEGLI ALBERI MONUMENTALI
Scheda di rilevamento



DESCRIZIONE FISIONOMICA

tronco monocormico portamento arboreo n°fusti (solo se policormico) 0

circonferenza a petto d'uomo (cm) 335 Circonferenze altri fusti (solo se policormico)

altezza (m) 32 misurata stimata età stimata (anni) tra 100 e 200

diametro chioma (m) 10 forma chioma espanso carattere chioma naturaliforme altezza 1°palco (m) 6

QUADRO VEGETATIVO

vigore vegetativo buono seccume assente microfillia assente riscoppi assente

QUADRO STRUTTURALE

aspetto app. radicale buono aspetto chioma buono note

aspetto colletto buono aspetto branche buono

aspetto fusto buono

QUADRO FITOSANITARIO

infestazioni quali dove

infezioni quali dove

carpofori quali dove

Valutazione qualitativa del quadro fitosanitario:

QUADRO INTERVENTI EFFETTUATI

Tipologia e localizzazione

potatura

consolidamenti

ancoraggi

Altro

INFORMAZIONI TERRENO

terreno nudo

caratteristiche debolmente compattato



REGIONE LOMBARDIA
CENSIMENTO DEGLI ALBERI MONUMENTALI
Scheda di rilevamento



n° scheda 148

data rilievo 17-ott-05

LOCALIZZAZIONE GEOGRAFICA

Localizzazione

Comune Crema Provincia Cremona Località Giardino Pubblico
indirizzo Porta Serio percorso entrando in città appena prima di Porta Serio, sulla ds.

Ubicazione

sez_CTR C6b5 quota 75 m slm.
GB_Est 1554318 esposizione sud
GB_Nord 5023743 pendenza media
NCT_Comune NCT_Foglio NCT_Mappale
Ambiente extraurbano Ambiente urbano area verde pubblica
Extraurbano altro

Identificazione della proprietà

Tipo proprietà pubblica
Estremi proprietà pubblica Comune di Crema

TASSONOMIA E CARATTERE DEL RILEVAMENTO

genere e specie Taxus baccata nome volgare/dialettale tasso arbusto
varietà, cultivar, ... carattere rilevamento albero singolo n°esemplar 0
note

QUADRO ASPETTI DI MONUMENTALITA'

monumentalità architettonica no note
monumentalità paesaggistica no
monumentalità storica no
monumentalità forma si
monumentalità rarità botanica no



REGIONE LOMBARDIA

CENSIMENTO DEGLI ALBERI MONUMENTALI

Scheda di rilevamento



DESCRIZIONE FISIONOMICA

tronco policormico portamento arboreo n°fusti (solo se policormico) 0
circonferenza a petto d'uomo (cm) 300 Circonferenze altri fusti (solo se policormico) la crf è misurata sotto la ripartizione a 50 cm.
altezza (m) 10 misurata stimata età stimata (anni) <100
diametro chioma (m) 12 forma chioma piramidale carattere chioma naturaliforme altezza 1°palco (m) 5

QUADRO VEGETATIVO

vigore vegetativo buono seccume incipiente microfillia assente riscoppi presente

QUADRO STRUTTURALE

aspetto app. radicale buono aspetto chioma buono note
aspetto colletto buono aspetto branche buono
aspetto fusto buono

QUADRO FITOSANITARIO

infestazioni quali dove
 infezioni quali dove
 carpofori quali dove

Valutazione qualitativa del quadro fitosanitario:

QUADRO INTERVENTI EFFETTUATI

Tipologia e localizzazione
 potatura spalcatura
 consolidamenti
 ancoraggi
 Altro

INFORMAZIONI TERRENO


terreno inerbito
caratteristiche debolmente compattato



REGIONE LOMBARDIA

CENSIMENTO DEGLI ALBERI MONUMENTALI

Scheda di rilevamento



n° scheda 149

data rilievo 17-ott-05

LOCALIZZAZIONE GEOGRAFICA

Localizzazione

Comune Crema Provincia Cremona Località Giardino Pubblico
indirizzo Porta Serio percorso entrando in città appena prima di Porta Serio, sulla ds.

Ubicazione

sez_CTR C6b5 quota 75 m slm.
GB_Est 1554311 esposizione nord
GB_Nord 5023681 pendenza media
NCT_Comune NCT_Foglio NCT_Mappale
Ambiente extraurbano Ambiente urbano area verde pubblica
Extraurbano altro

Identificazione della proprietà

Tipo proprietà pubblica
Estremi proprietà pubblica Comune Crema

TASSONOMIA E CARATTERE DEL RILEVAMENTO

genere e specie Celtis australis nome volgare/dialettale bagolaro arbusto
varietà, cultivar, ... carattere rilevamento albero singolo n°esemplar 0
note

QUADRO ASPETTI DI MONUMENTALITA'

monumentalità architettonica no note
monumentalità paesaggistica no
monumentalità storica no
monumentalità forma si
monumentalità rarità botanica no



REGIONE LOMBARDIA

CENSIMENTO DEGLI ALBERI MONUMENTALI

Scheda di rilevamento



DESCRIZIONE FISIONOMICA

tronco monocormico portamento arboreo n°fusti (solo se policormico) 0

circonferenza a petto d'uomo (cm) 230 Circonferenze altri fusti (solo se policormico)

altezza (m) 22 misurata stimata età stimata (anni) <100

diametro chioma (m) 14 forma chioma espanso carattere chioma naturaliforme altezza 1°palco (m) 3

QUADRO VEGETATIVO

vigore vegetativo buono seccume assente microfillia assente riscoppi assente

QUADRO STRUTTURALE

aspetto app. radicale buono aspetto chioma buono note

aspetto colletto buono aspetto branche buono

aspetto fusto buono

QUADRO FITOSANITARIO

infestazioni quali dove

infezioni quali dove

carpofori quali Coprinus dove colletto

Valutazione qualitativa del quadro fitosanitario:

QUADRO INTERVENTI EFFETTUATI

Tipologia e localizzazione

potatura

consolidamenti

ancoraggi

Altro


INFORMAZIONI TERRENO

terreno nudo

caratteristiche mediamente compattato



REGIONE LOMBARDIA
CENSIMENTO DEGLI ALBERI MONUMENTALI
Scheda di rilevamento



n° scheda 150

data rilievo 17-ott-05

LOCALIZZAZIONE GEOGRAFICA

Localizzazione

Comune Crema Provincia Cremona Località Giardino Pubblico
indirizzo Porta Serio percorso entrando in città appena prima di Porta Serio, sulla ds.

Ubicazione

sez_CTR C6b5 quota 75 m slm.
GB_Est 1554338 esposizione sud
GB_Nord 5023725 pendenza media
NCT_Comune NCT_Foglio NCT_Mappale
Ambiente extraurbano Ambiente urbano area verde pubblica
Extraurbano altro

Identificazione della proprietà

Tipo proprietà pubblica
Estremi proprietà pubblica Comune Crema

TASSONOMIA E CARATTERE DEL RILEVAMENTO

genere e specie Tilia x europea nome volgare/dialettale tiglio arbusto
varietà, cultivar, ... carattere rilevamento albero singolo n°esemplar 0
note altri più piccoli costituiscono il filare che delimita il parco a nord

QUADRO ASPETTI DI MONUMENTALITA'

monumentalità architettonica no note
monumentalità paesaggistica no
monumentalità storica no
monumentalità forma si
monumentalità rarità botanica no



REGIONE LOMBARDIA
CENSIMENTO DEGLI ALBERI MONUMENTALI
Scheda di rilevamento



DESCRIZIONE FISIONOMICA

tronco monocormico portamento arboreo n°fusti (solo se policormico) 0
circonferenza a petto d'uomo (cm) 240 Circonferenze altri fusti (solo se policormico)
altezza (m) 21 misurata stimata età stimata (anni) <100
diametro chioma (m) 6 forma chioma colonnare carattere chioma naturaliforme altezza 1°palco (m) 4

QUADRO VEGETATIVO

vigore vegetativo buono seccume incipiente microfillia assente riscoppi presente

QUADRO STRUTTURALE

aspetto app. radicale buono aspetto chioma buono note
aspetto colletto buono aspetto branche buono
aspetto fusto buono

QUADRO FITOSANITARIO

infestazioni quali dove
 infezioni quali dove
 carpofori quali dove

Valutazione qualitativa del quadro fitosanitario:

QUADRO INTERVENTI EFFETTUATI


Tipologia e localizzazione
 potatura contenimento
 consolidamenti
 ancoraggi
 Altro

INFORMAZIONI TERRENO

terreno inerbito
caratteristiche debolmente compattato



REGIONE LOMBARDIA
CENSIMENTO DEGLI ALBERI MONUMENTALI
Scheda di rilevamento



n° scheda 151

data rilievo 17-ott-05

LOCALIZZAZIONE GEOGRAFICA

Localizzazione

Comune Crema

Provincia Cremona

Località Parco Bonaldi

indirizzo Viale Europa

percorso percorrendo via Libero Comune, al rondò prendere per Lodi dopo 300 m. sulla sn un parco

Ubicazione

sez_CTR C6b5 quota 75 m slm.

GB_Est 1551905 esposizione ovest

GB_Nord 5022770 pendenza media

NCT_Comune

NCT_Foglio

NCT_Mappale

Ambiente extraurbano

Ambiente urbano area verde pubblica

Extraurbano altro

Identificazione della proprietà

Tipo proprietà pubblica

Estremi proprietà pubblica Comune Crema

TASSONOMIA E CARATTERE DEL RILEVAMENTO

genere e specie Castanea sativa nome volgare/dialettale castagno arbusto

varietà, cultivar, ... carattere rilevamento gruppo n°esemplar 2

note coetanei, ma il secondo si trov poco distante in una area privata

QUADRO ASPETTI DI MONUMENTALITA'


monumentalità architettonica no note

monumentalità paesaggistica no


monumentalità storica no

monumentalità forma si

monumentalità rarità botanica no



REGIONE LOMBARDIA
CENSIMENTO DEGLI ALBERI MONUMENTALI
Scheda di rilevamento



DESCRIZIONE FISIONOMICA

tronco monocormico portamento arboreo n°fusti (solo se policormico) 0
circonferenza a petto d'uomo (cm) 260 Circonferenze altri fusti (solo se policormico)
altezza (m) 10 misurata stimata età stimata (anni) <100
diametro chioma (m) 10 forma chioma espanso carattere chioma naturaliforme altezza 1°palco (m) 2

QUADRO VEGETATIVO

vigore vegetativo medio seccume incipiente microfillia assente riscoppi presente

QUADRO STRUTTURALE

aspetto app. radicale medio aspetto chioma medio note **albero in condizione di senescenza avanzata**
aspetto colletto medio aspetto branche medio
aspetto fusto medio

QUADRO FITOSANITARIO

infestazioni quali dove
 infezioni quali dove
 carpofori quali Fistulina epatica dove tronco

Valutazione qualitativa del quadro fitosanitario:

QUADRO INTERVENTI EFFETTUATI


Tipologia e localizzazione
 potatura varie
 consolidamenti
 ancoraggi
 Altro

INFORMAZIONI TERRENO

terreno inerbito
caratteristiche debolmente compattato



REGIONE LOMBARDIA
CENSIMENTO DEGLI ALBERI MONUMENTALI
Scheda di rilevamento



n° scheda 152

data rilievo 17-ott-05

LOCALIZZAZIONE GEOGRAFICA

Localizzazione

Comune Crema Provincia Cremona Località Parco Bonaldi
indirizzo viale Europa percorso percorrendo via Libero Comune, al rondò prendere per Lodi dopo 300 m. sulla sn un parco

Ubicazione

sez_CTR C6b5 quota 85 m slm.
GB_Est 1551924 esposizione sud
GB_Nord 5022714 pendenza media media
NCT_Comune NCT_Foglio NCT_Mappale
Ambiente extraurbano Ambiente urbano area verde pubblica
Extraurbano altro

Identificazione della proprietà


Tipo proprietà pubblica
Estremi proprietà pubblica Comune Crema

TASSONOMIA E CARATTERE DEL RILEVAMENTO

genere e specie Celtis australis nome volgare/dialettale bagolaro arbusto
varietà, cultivar, ... carattere rilevamento albero singolo n°esemplar 0
note altri esemplari sono presenti nel parco

QUADRO ASPETTI DI MONUMENTALITA'

monumentalità architettonica no note
monumentalità paesaggistica si
monumentalità storica no
monumentalità forma si
monumentalità rarità botanica no



REGIONE LOMBARDIA
CENSIMENTO DEGLI ALBERI MONUMENTALI
Scheda di rilevamento



DESCRIZIONE FISIONOMICA

tronco monocormico portamento arboreo n°fusti (solo se policormico) 0
circonferenza a petto d'uomo (cm) 260 Circonferenze altri fusti (solo se policormico)
altezza (m) 25 misurata stimata età stimata (anni) <100
diametro chioma (m) 12 forma chioma espanso carattere chioma naturaliforme altezza 1°palco (m) 6

QUADRO VEGETATIVO

vigore vegetativo buono seccume incipiente microfillia assente riscoppi assente

QUADRO STRUTTURALE

aspetto app. radicale buono aspetto chioma buono note "graffito" sulla corteccia
aspetto colletto buono aspetto branche buono
aspetto fusto buono

QUADRO FITOSANITARIO

infestazioni quali dove
 infezioni quali dove
 carpofori quali dove

Valutazione qualitativa del quadro fitosanitario:

QUADRO INTERVENTI EFFETTUATI


Tipologia e localizzazione
 potatura diradamento
 consolidamenti
 ancoraggi
 Altro

INFORMAZIONI TERRENO

terreno nudo
caratteristiche mediamente compattato



REGIONE LOMBARDIA
CENSIMENTO DEGLI ALBERI MONUMENTALI
Scheda di rilevamento



n° scheda 153

data rilievo 17-ott-05

LOCALIZZAZIONE GEOGRAFICA

Localizzazione

Comune Crema Provincia Cremona Località Parco Bonaldi
indirizzo viale Europa percorso percorrendo via Libero Comune, al rondò prendere per Lodi dopo 300 m. sulla sn un parco

Ubicazione

sez_CTR C6b5 quota 75 m slm.
GB_Est 1551892 esposizione sud
GB_Nord 5022699 pendenza media lieve
NCT_Comune NCT_Foglio NCT_Mappale
Ambiente extraurbano Ambiente urbano area verde pubblica
Extraurbano altro

Identificazione della proprietà

Tipo proprietà pubblica
Estremi proprietà pubblica Comune Crema

TASSONOMIA E CARATTERE DEL RILEVAMENTO

genere e specie Quercus robur nome volgare/dialettale farnia, ruer arbusto
varietà, cultivar, ... carattere rilevamento albero singolo n°esemplar 0
note anche altri esemplari presenti nel parco

QUADRO ASPETTI DI MONUMENTALITA'

monumentalità architettonica no note
monumentalità paesaggistica no
monumentalità storica no
monumentalità forma si
monumentalità rarità botanica no



REGIONE LOMBARDIA

CENSIMENTO DEGLI ALBERI MONUMENTALI

Scheda di rilevamento



DESCRIZIONE FISIONOMICA

tronco monocormico portamento arboreo n°fusti (solo se policormico) 0
circonferenza a petto d'uomo (cm) 375 Circonferenze altri fusti (solo se policormico)
altezza (m) 32 misurata stimata età stimata (anni) <100
diametro chioma (m) 12 forma chioma espanso carattere chioma naturaliforme altezza 1°palco (m) 16

QUADRO VEGETATIVO

vigore vegetativo buono seccume incipiente microfillia assente riscoppi presente

QUADRO STRUTTURALE

aspetto app. radicale buono aspetto chioma buono note
aspetto colletto buono aspetto branche buono
aspetto fusto buono

QUADRO FITOSANITARIO

infestazioni quali limacina, cocciniglia corniolo dove foglie
 infezioni quali dove
 carpofori quali dove

Valutazione qualitativa del quadro fitosanitario:

QUADRO INTERVENTI EFFETTUATI


Tipologia e localizzazione
 potatura spalcatura
 consolidamenti
 ancoraggi
 Altro

INFORMAZIONI TERRENO

terreno inerbito
caratteristiche mediamente compattato



REGIONE LOMBARDIA
CENSIMENTO DEGLI ALBERI MONUMENTALI
Scheda di rilevamento



n° scheda 154

data rilievo 17-ott-05

LOCALIZZAZIONE GEOGRAFICA

Localizzazione

Comune Crema Provincia Cremona Località Parco Bonaldi
indirizzo viale Europa percorso percorrendo via Libero Comune, al rondò prendere per Lodi dopo 300 m. sulla sn un parco

Ubicazione

sez_CTR C6b5 quota 0 m slm.
GB_Est 1551818 esposizione sud
GB_Nord 5022690 pendenza media lieve
NCT_Comune NCT_Foglio NCT_Mappale
Ambiente extraurbano Ambiente urbano area verde pubblica
Extraurbano altro

Identificazione della proprietà

Tipo proprietà pubblica
Estremi proprietà pubblica Comune Crema

TASSONOMIA E CARATTERE DEL RILEVAMENTO

genere e specie Taxus baccata nome volgare/dialettale tasso arbusto
varietà, cultivar, ... carattere rilevamento albero singolo n°esemplar 0
note anche altri esemplari presenti nel parco

QUADRO ASPETTI DI MONUMENTALITA'

monumentalità architettonica no note
monumentalità paesaggistica no
monumentalità storica no
monumentalità forma si
monumentalità rarità botanica no



REGIONE LOMBARDIA
CENSIMENTO DEGLI ALBERI MONUMENTALI
Scheda di rilevamento



DESCRIZIONE FISIONOMICA

tronco policormico portamento arboreo n°fusti (solo se policormico) 0
circonferenza a petto d'uomo (cm) 260 Circonferenze altri fusti (solo se policormico)
altezza (m) 15 misurata stimata età stimata (anni) <100
diametro chioma (m) 8 forma chioma espanso carattere chioma naturaliforme altezza 1°palco (m) 0

QUADRO VEGETATIVO

vigore vegetativo buono seccume incipiente microfillia assente riscoppi presente

QUADRO STRUTTURALE

aspetto app. radicale buono aspetto chioma buono note
aspetto colletto buono aspetto branche buono
aspetto fusto buono

QUADRO FITOSANITARIO

infestazioni quali dove
 infezioni quali dove
 carpofori quali dove

Valutazione qualitativa del quadro fitosanitario:

QUADRO INTERVENTI EFFETTUATI

Tipologia e localizzazione
 potatura rimonda e diradamento
 consolidamenti
 ancoraggi
 Altro

INFORMAZIONI TERRENO


terreno inerbito
caratteristiche mediamente compattato



REGIONE LOMBARDIA

CENSIMENTO DEGLI ALBERI MONUMENTALI

Scheda di rilevamento



n° scheda 155

data rilievo 17-ott-05

LOCALIZZAZIONE GEOGRAFICA

Localizzazione

Comune Crema

Provincia Cremona

Località Parco Bonaldi

indirizzo viale Europa

percorso percorrendo via Libero Comune, al rondò prendere per Lodi dopo 300 m. sulla sn un parco

Ubicazione

sez_CTR C6b5 quota 75 m slm.

GB_Est 1551811 esposizione sud

GB_Nord 5022700 pendenza media lieve

NCT_Comune

NCT_Foglio

NCT_Mappale

Ambiente extraurbano

Ambiente urbano area verde pubblica

Extraurbano altro

Identificazione della proprietà

Tipo proprietà pubblica

Estremi proprietà pubblica Comune Crema

TASSONOMIA E CARATTERE DEL RILEVAMENTO

genere e specie Cedrus deodara nome volgare/dialettale cedro dell'Himalaya arbusto

varietà, cultivar, ... carattere rilevamento albero singolo n°esemplar 0

note

QUADRO ASPETTI DI MONUMENTALITA'

monumentalità architettonica no note

monumentalità paesaggistica no

monumentalità storica no

monumentalità forma si

monumentalità rarità botanica no



REGIONE LOMBARDIA

CENSIMENTO DEGLI ALBERI MONUMENTALI

Scheda di rilevamento



DESCRIZIONE FISIONOMICA

tronco monocormico portamento arboreo n°fusti (solo se policormico) 0

circonferenza a petto d'uomo (cm) 290 Circonferenze altri fusti (solo se policormico)

altezza (m) 25 misurata stimata età stimata (anni) <100

diametro chioma (m) 12 forma chioma piramidale carattere chioma naturaliforme altezza 1°palco (m) 2

QUADRO VEGETATIVO

vigore vegetativo buono seccume incipiente microfillia assente riscoppi assente

QUADRO STRUTTURALE

aspetto app. radicale buono aspetto chioma buono note

aspetto colletto buono aspetto branche buono

aspetto fusto buono

QUADRO FITOSANITARIO

infestazioni quali dove

infezioni quali dove

carpofori quali dove

Valutazione qualitativa del quadro fitosanitario:

QUADRO INTERVENTI EFFETTUATI

Tipologia e localizzazione

potatura spalcatura

consolidamenti

ancoraggi

Altro


INFORMAZIONI TERRENO

terreno inerbito

caratteristiche debolmente compattato



REGIONE LOMBARDIA
CENSIMENTO DEGLI ALBERI MONUMENTALI
Scheda di rilevamento



n° scheda 156

data rilievo 17-ott-05

LOCALIZZAZIONE GEOGRAFICA

Localizzazione

Comune Crema Provincia Cremona Località Parco Bonaldi
indirizzo viale Europa percorso percorrendo via Libero Comune, al rondò prendere per Lodi dopo 300 m. sulla sn un parco

Ubicazione

sez_CTR C6b5 quota 75 m slm.
GB_Est 1551768 esposizione sud
GB_Nord 5022695 pendenza media
NCT_Comune NCT_Foglio NCT_Mappale
Ambiente extraurbano Ambiente urbano area verde pubblica
Extraurbano altro

Identificazione della proprietà


Tipo proprietà pubblica
Estremi proprietà pubblica Comune Crema

TASSONOMIA E CARATTERE DEL RILEVAMENTO

genere e specie Fagus sylvatica nome volgare/dialettale arbusto
varietà, cultivar, ... asplenifolia carattere rilevamento albero singolo n°esemplar 0
note

QUADRO ASPETTI DI MONUMENTALITA'


monumentalità architettonica no note
monumentalità paesaggistica no
monumentalità storica no
monumentalità forma no
monumentalità rarità botanica si



REGIONE LOMBARDIA

CENSIMENTO DEGLI ALBERI MONUMENTALI

Scheda di rilevamento



DESCRIZIONE FISIONOMICA

tronco monocormico portamento arboreo n°fusti (solo se policormico) 0

circonferenza a petto d'uomo (cm) 170 Circonferenze altri fusti (solo se policormico)

altezza (m) 14 misurata stimata età stimata (anni) <100

diametro chioma (m) 12 forma chioma espanso carattere chioma naturaliforme altezza 1°palco (m) 15

QUADRO VEGETATIVO

vigore vegetativo buono seccume assente microfillia assente riscoppi assente

QUADRO STRUTTURALE

aspetto app. radicale buono aspetto chioma buono note

aspetto colletto buono aspetto branche buono

aspetto fusto buono

QUADRO FITOSANITARIO

infestazioni quali dove

infezioni quali dove

carpofori quali dove

Valutazione qualitativa del quadro fitosanitario:

QUADRO INTERVENTI EFFETTUATI

- potatura
- consolidamenti
- ancoraggi
- Altro

Tipologia e localizzazione


INFORMAZIONI TERRENO

terreno inerbito

caratteristiche debolmente compattato



REGIONE LOMBARDIA
CENSIMENTO DEGLI ALBERI MONUMENTALI
Schema di rilevamento



n° scheda 157

data rilievo 17-ott-05

LOCALIZZAZIONE GEOGRAFICA

Localizzazione

Comune Crema Provincia Cremona Località Parco Bonaldi
indirizzo viale Europa percorso percorrendo via Libero Comune, al rondò prendere per Lodi dopo 300 m. sulla sn un parco

Ubicazione

sez_CTR C6b5 quota 75 m slm.
GB_Est 1551786 esposizione sud
GB_Nord 5022745 pendenza media
NCT_Comune NCT_Foglio NCT_Mappale

Ambiente extraurbano Ambiente urbano area verde pubblica
Extraurbano altro

Identificazione della proprietà


Tipo proprietà pubblica
Estremi proprietà pubblica Comune Crema

TASSONOMIA E CARATTERE DEL RILEVAMENTO

genere e specie Magnolia grandiflora nome volgare/dialettale magnolia arbusto
varietà, cultivar, ... carattere rilevamento gruppo n°esemplar 2
note la seconda si trova a pochi metri, ma in suolo privato

QUADRO ASPETTI DI MONUMENTALITA'

monumentalità architettonica no note
monumentalità paesaggistica no
monumentalità storica no
monumentalità forma si
monumentalità rarità botanica no



REGIONE LOMBARDIA

CENSIMENTO DEGLI ALBERI MONUMENTALI

Scheda di rilevamento



DESCRIZIONE FISIONOMICA

tronco monocormico portamento arboreo n°fusti (solo se policormico) 0

circonferenza a petto d'uomo (cm) 320 Circonferenze altri fusti (solo se policormico)

altezza (m) 20 misurata stimata età stimata (anni) <100

diametro chioma (m) 12 forma chioma colonnare carattere chioma naturaliforme altezza 1°palco (m) 3

QUADRO VEGETATIVO

vigore vegetativo buono seccume incipiente microfillia assente riscoppi assente

QUADRO STRUTTURALE

aspetto app. radicale aspetto chioma note

aspetto colletto aspetto branche

aspetto fusto

QUADRO FITOSANITARIO

infestazioni quali dove

infezioni quali dove

carpofori quali dove

Valutazione qualitativa del quadro fitosanitario:

QUADRO INTERVENTI EFFETTUATI

Tipologia e localizzazione

potatura

consolidamenti

ancoraggi

Altro

INFORMAZIONI TERRENO

terreno nudo

caratteristiche mediamente compattato



REGIONE LOMBARDIA
CENSIMENTO DEGLI ALBERI MONUMENTALI
Scheda di rilevamento



n° scheda 158

data rilievo 17-ott-05

LOCALIZZAZIONE GEOGRAFICA

Localizzazione

Comune Crema Provincia Cremona Località Parco Bonaldi
indirizzo viale Europa percorso percorrendo via Libero Comune, al rondò prendere per Lodi dopo 300 m. sulla sn un parco

Ubicazione

sez_CTR C6b5 quota 75 m slm.
GB_Est 1551820 esposizione sud
GB_Nord 5022760 pendenza media
NCT_Comune NCT_Foglio NCT_Mappale

Ambiente extraurbano Ambiente urbano area verde pubblica
Extraurbano altro

Identificazione della proprietà

Tipo proprietà pubblica
Estremi proprietà pubblica Comune Crema

TASSONOMIA E CARATTERE DEL RILEVAMENTO


genere e specie Dyospiros caki nome volgare/dialettale caki arbusto
varietà, cultivar, ... carattere rilevamento albero singolo n°esemplar 0
note

QUADRO ASPETTI DI MONUMENTALITA'

monumentalità architettonica no note
monumentalità paesaggistica no
monumentalità storica no
monumentalità forma no
monumentalità rarità botanica si



REGIONE LOMBARDIA
CENSIMENTO DEGLI ALBERI MONUMENTALI
Scheda di rilevamento



DESCRIZIONE FISIONOMICA

tronco monocormico portamento arboreo n°fusti (solo se policormico) 0
circonferenza a petto d'uomo (cm) 140 Circonferenze altri fusti (solo se policormico)
altezza (m) 12 misurata stimata età stimata (anni) <100
diametro chioma (m) 6 forma chioma espanso carattere chioma naturaliforme altezza 1°palco (m) 4

QUADRO VEGETATIVO

vigore vegetativo buono seccume assente microfillia assente riscoppi assente

QUADRO STRUTTURALE

aspetto app. radicale buono aspetto chioma buono note
aspetto colletto buono aspetto branche buono
aspetto fusto buono

QUADRO FITOSANITARIO

infestazioni quali dove
 infezioni quali dove
 carpofori quali dove

Valutazione qualitativa del quadro fitosanitario:

QUADRO INTERVENTI EFFETTUATI

Tipologia e localizzazione
 potatura
 consolidamenti
 ancoraggi
 Altro

INFORMAZIONI TERRENO

terreno inerbito
caratteristiche debolmente compattato



REGIONE LOMBARDIA
CENSIMENTO DEGLI ALBERI MONUMENTALI
Scheda di rilevamento



n° scheda 159

data rilievo 17-ott-05

LOCALIZZAZIONE GEOGRAFICA

Localizzazione

Comune Crema

Provincia Cremona

Località Vergonzana

indirizzo percorso da Crema dz. Izano, sulla ds entrando nella frazione Vergonzana, proseguire oltre la Chiesa è l'ultim casa, poi iniziano i campi

Ubicazione

sez_CTR C6c5 quota 75 m slm.

GB_Est 1557043 esposizione nord

GB_Nord 5022823 pendenza media

NCT_Comune

NCT_Foglio

NCT_Mappale

Ambiente extraurbano altro

Ambiente urbano

Extraurbano altro parco

Identificazione della proprietà

Tipo proprietà privata

Estremi proprietà pubblica

TASSONOMIA E CARATTERE DEL RILEVAMENTO

genere e specie Magnolia grandiflora

nome volgare/dialettale

arbusto

varietà, cultivar, ...

carattere rilevamento gruppo

n°esemplar 2

note

QUADRO ASPETTI DI MONUMENTALITA'

monumentalità architettonica no

note

monumentalità paesaggistica no

monumentalità storica no

monumentalità forma si

monumentalità rarità botanica no



REGIONE LOMBARDIA
CENSIMENTO DEGLI ALBERI MONUMENTALI
Scheda di rilevamento



DESCRIZIONE FISIONOMICA

tronco monocormico portamento arboreo n°fusti (solo se policormico) 0
circonferenza a petto d'uomo (cm) 300 Circonferenze altri fusti (solo se policormico)
altezza (m) 22 misurata stimata età stimata (anni) <100
diametro chioma (m) 8 forma chioma colonnare carattere chioma naturaliforme altezza 1°palco (m) 4

QUADRO VEGETATIVO

vigore vegetativo medio seccume incipiente microfillia assente riscoppi assente

QUADRO STRUTTURALE

aspetto app. radicale medio aspetto chioma medio note cavità al colletto, edera
aspetto colletto medio aspetto branche buono
aspetto fusto buono

QUADRO FITOSANITARIO

infestazioni quali dove
 infezioni quali dove
 carpofori quali dove

Valutazione qualitativa del quadro fitosanitario:

QUADRO INTERVENTI EFFETTUATI


Tipologia e localizzazione
 potatura spalcatura
 consolidamenti
 ancoraggi
 Altro

INFORMAZIONI TERRENO

terreno inerbito
caratteristiche debolmente compattato



REGIONE LOMBARDIA
CENSIMENTO DEGLI ALBERI MONUMENTALI
Schema di rilevamento



n° scheda 160

data rilievo 17-ott-05

LOCALIZZAZIONE GEOGRAFICA

Localizzazione

Comune Crema

Provincia Cremona

Località Vergonzana

indirizzo percorso da Crema dz. Izano, sulla ds entrando nella frazione Vergonzana, proseguire oltre la Chiesa è l'ultima casa, poi iniziano i campi

Ubicazione

sez_CTR C6c5 quota 75 m slm.

GB_Est 1557035 esposizione sud

GB_Nord 5022830 pendenza media

NCT_Comune

NCT_Foglio

NCT_Mappale

Ambiente extraurbano altro

Ambiente urbano

Extraurbano altro parco

Identificazione della proprietà

Tipo proprietà privata

Estremi proprietà pubblica

TASSONOMIA E CARATTERE DEL RILEVAMENTO

genere e specie Taxus baccata nome volgare/dialettale tasso arbusto

varietà, cultivar, ... carattere rilevamento albero singolo n°esemplar 0

note

QUADRO ASPETTI DI MONUMENTALITA'

monumentalità architettonica no note

monumentalità paesaggistica no

monumentalità storica no

monumentalità forma si

monumentalità rarità botanica no



REGIONE LOMBARDIA
CENSIMENTO DEGLI ALBERI MONUMENTALI
Scheda di rilevamento



DESCRIZIONE FISIONOMICA

tronco policormico portamento arbustivo n°fusti (solo se policormico) 0
circonferenza a petto d'uomo (cm) 250 Circonferenze altri fusti (solo se policormico)
altezza (m) 10 misurata stimata età stimata (anni) <100
diametro chioma (m) 10 forma chioma espanso carattere chioma naturaliforme altezza 1°palco (m) 0

QUADRO VEGETATIVO

vigore vegetativo buono seccume incipiente microfillia assente riscoppi assente

QUADRO STRUTTURALE

aspetto app. radicale buono aspetto chioma buono note
aspetto colletto buono aspetto branche buono
aspetto fusto buono

QUADRO FITOSANITARIO

infestazioni quali dove
 infezioni quali dove
 carpofori quali dove

Valutazione qualitativa del quadro fitosanitario:

QUADRO INTERVENTI EFFETTUATI

Tipologia e localizzazione
 potatura ceduzione e spalcatore
 consolidamenti
 ancoraggi
 Altro

INFORMAZIONI TERRENO

terreno inerbito
caratteristiche debolmente compattato



REGIONE LOMBARDIA
CENSIMENTO DEGLI ALBERI MONUMENTALI
Scheda di rilevamento



n° scheda 161

data rilievo 02-nov-05

LOCALIZZAZIONE GEOGRAFICA

Localizzazione

Comune S. Giovanni in Croce

Provincia Cremona

Località Rocca

indirizzo percorso entrando in S. Giovanni da Cremona, arrivai sulla piazza principale avanti la prima strada a sn, diretta a Solarolo Rainerio costeggia il parco della Rocca

Ubicazione

sez_CTR D8d1 quota 25 m slm.

GB_Est 1607923 esposizione sud

GB_Nord 4992652 pendenza media

NCT_Comune

NCT_Foglio

NCT_Mappale

Ambiente extraurbano bosco misto

Ambiente urbano area verde pubblica

Extraurbano altro

Identificazione della proprietà

Tipo proprietà pubblica

Estremi proprietà pubblica Comune di S. Giovanni in Croce

TASSONOMIA E CARATTERE DEL RILEVAMENTO

genere e specie Ginkgo biloba nome volgare/dialettale ginko arbusto

varietà, cultivar, ... carattere rilevamento albero singolo n°esemplar 0

note

QUADRO ASPETTI DI MONUMENTALITA'

monumentalità architettonica si note

monumentalità paesaggistica no

monumentalità storica no

monumentalità forma si

monumentalità rarità botanica no



REGIONE LOMBARDIA
CENSIMENTO DEGLI ALBERI MONUMENTALI
Scheda di rilevamento



DESCRIZIONE FISIONOMICA

tronco monocormico portamento arboreo n°fusti (solo se policormico) 0
circonferenza a petto d'uomo (cm) 470 Circonferenze altri fusti (solo se policormico)
altezza (m) 30 misurata stimata età stimata (anni) tra 100 e 200
diametro chioma (m) 20 forma chioma espanso carattere chioma naturaliforme altezza 1°palco (m) 1

QUADRO VEGETATIVO

vigore vegetativo medio seccume diffuso microfillia assente riscoppi assente

QUADRO STRUTTURALE

aspetto app. radicale medio aspetto chioma medio note sbrancato, edera,
aspetto colletto medio aspetto branche medio
aspetto fusto medio

QUADRO FITOSANITARIO

infestazioni quali dove
 infezioni quali dove
 carpofori quali Ganoderma applanatum dove colletto

Valutazione qualitativa del quadro fitosanitario:

QUADRO INTERVENTI EFFETTUATI


Tipologia e localizzazione
 potatura
 consolidamenti
 ancoraggi
 Altro

INFORMAZIONI TERRENO

terreno inerbito
caratteristiche debolmente compattato



REGIONE LOMBARDIA
CENSIMENTO DEGLI ALBERI MONUMENTALI
Scheda di rilevamento



n° scheda 162

data rilievo 17-ott-05

LOCALIZZAZIONE GEOGRAFICA

Localizzazione

Comune Crema Provincia Cremona Località Vergonzana

indirizzo percorso da Crema dz. Izano, sulla ds entrando nella frazione Vergonzana, proseguire oltre la Chiesa è l'ultim casa, poi iniziano i campi

Ubicazione

sez_CTR C6c5 quota 75 m slm.

GB_Est 1557015 esposizione ovest

GB_Nord 5022756 pendenza media

NCT_Comune NCT_Foglio NCT_Mappale

Ambiente extraurbano altro Ambiente urbano

Extraurbano altro parco

Identificazione della proprietà

Tipo proprietà privata

Estremi proprietà pubblica

TASSONOMIA E CARATTERE DEL RILEVAMENTO

genere e specie Tilia x europea nome volgare/dialettale tiglio arbusto

varietà, cultivar, ... carattere rilevamento filare n°esemplar 2

note

QUADRO ASPETTI DI MONUMENTALITA'


monumentalità architettonica no note

monumentalità paesaggistica no

monumentalità storica no

monumentalità forma si

monumentalità rarità botanica no



REGIONE LOMBARDIA
CENSIMENTO DEGLI ALBERI MONUMENTALI
Scheda di rilevamento



DESCRIZIONE FISIONOMICA

tronco monocormico portamento arboreo n°fusti (solo se policormico) 0
circonferenza a petto d'uomo (cm) 250 Circonferenze altri fusti (solo se policormico)
altezza (m) 24 misurata stimata età stimata (anni) <100
diametro chioma (m) 6 forma chioma colonnare carattere chioma naturaliforme altezza 1°palco (m) 3

QUADRO VEGETATIVO

vigore vegetativo buono seccume incipiente microfillia assente riscoppi presente

QUADRO STRUTTURALE

aspetto app. radicale buono aspetto chioma medio note nell'estate scorsa è stato colpito da un fulmine
aspetto colletto buono aspetto branche medio
aspetto fusto medio

QUADRO FITOSANITARIO

infestazioni quali dove
 infezioni quali dove
 carpofori quali dove

Valutazione qualitativa del quadro fitosanitario:

QUADRO INTERVENTI EFFETTUATI

Tipologia e localizzazione
 potatura contenimento
 consolidamenti
 ancoraggi
 Altro

INFORMAZIONI TERRENO

terreno inerbito
caratteristiche debolmente compattato



REGIONE LOMBARDIA
CENSIMENTO DEGLI ALBERI MONUMENTALI
Scheda di rilevamento



n° scheda 163

data rilievo 17-ott-05

LOCALIZZAZIONE GEOGRAFICA

Localizzazione

Comune Crema

Provincia Cremona

Località Vergonzana

indirizzo percorso da Crema dz. Izano, sulla ds entrando nella frazione Vergonzana, proseguire oltre la Chiesa è l'ultim casa, poi iniziano i campi

Ubicazione

sez_CTR C6c5 quota 75 m slm.

GB_Est 1556965 esposizione nord

GB_Nord 5022848 pendenza media

NCT_Comune

NCT_Foglio

NCT_Mappale

Ambiente extraurbano altro

Ambiente urbano

Extraurbano altro parco

Identificazione della proprietà

Tipo proprietà privata

Estremi proprietà pubblica

TASSONOMIA E CARATTERE DEL RILEVAMENTO

genere e specie Quercus robur nome volgare/dialettale farnia, ruer arbusto

varietà, cultivar, ... carattere rilevamento gruppo n°esemplar 7

note 2 gruppi da 3 ed una isolata

QUADRO ASPETTI DI MONUMENTALITA'

monumentalità architettonica no note

monumentalità paesaggistica no

monumentalità storica no

monumentalità forma si

monumentalità rarità botanica no



REGIONE LOMBARDIA

CENSIMENTO DEGLI ALBERI MONUMENTALI

Scheda di rilevamento



DESCRIZIONE FISIONOMICA

tronco monocormico portamento arboreo n°fusti (solo se policormico) 0
circonferenza a petto d'uomo (cm) 360 Circonferenze altri fusti (solo se policormico)
altezza (m) 26 misurata stimata età stimata (anni) <100
diametro chioma (m) 26 forma chioma espanso carattere chioma naturaliforme altezza 1°palco (m) 8

QUADRO VEGETATIVO

vigore vegetativo buono seccume incipiente microfillia assente riscoppi presente

QUADRO STRUTTURALE

aspetto app. radicale buono aspetto chioma buono note cavità su fusto con carie bianca
aspetto colletto buono aspetto branche buono
aspetto fusto medio

QUADRO FITOSANITARIO

infestazioni quali cerambicide dove fusto
 infezioni quali dove
 carpofori quali dove

Valutazione qualitativa del quadro fitosanitario:

QUADRO INTERVENTI EFFETTUATI


Tipologia e localizzazione
 potatura spalcatura
 consolidamenti
 ancoraggi
 Altro

INFORMAZIONI TERRENO

terreno inerbito
caratteristiche debolmente compattato



REGIONE LOMBARDIA
CENSIMENTO DEGLI ALBERI MONUMENTALI
Schema di rilevamento



n° scheda 164

data rilievo 17-ott-05

LOCALIZZAZIONE GEOGRAFICA

Localizzazione

Comune Crema

Provincia Cremona

Località Vergonzana

indirizzo percorso da Crema dz. Izano, sulla ds entrando nella frazione Vergonzana, proseguire oltre la Chiesa è l'ultima casa, poi iniziano i campi

Ubicazione

sez_CTR C6c5 quota 75 m slm.

GB_Est 1556981 esposizione nord

GB_Nord 5022879 pendenza media

NCT_Comune

NCT_Foglio

NCT_Mappale

Ambiente extraurbano altro

Ambiente urbano

Extraurbano altro parco

Identificazione della proprietà

Tipo proprietà privata

Estremi proprietà pubblica Zurla

TASSONOMIA E CARATTERE DEL RILEVAMENTO

genere e specie Acer campestre nome volgare/dialettale acero arbusto

varietà, cultivar, ... carattere rilevamento albero singolo n°esemplar 0

note

QUADRO ASPETTI DI MONUMENTALITA'


monumentalità architettonica no note

monumentalità paesaggistica no


monumentalità storica no

monumentalità forma si

monumentalità rarità botanica no



REGIONE LOMBARDIA
CENSIMENTO DEGLI ALBERI MONUMENTALI
Scheda di rilevamento



DESCRIZIONE FISIONOMICA

tronco policormico portamento arbustivo n°fusti (solo se policormico) 0
circonferenza a petto d'uomo (cm) 120 Circonferenze altri fusti (solo se policormico) 80 75 45 105 30
altezza (m) 14 misurata stimata età stimata (anni) <100
diametro chioma (m) 16 forma chioma espanso carattere chioma naturaliforme altezza 1°palco (m) 3

QUADRO VEGETATIVO

vigore vegetativo buono seccume incipiente microfillia assente riscoppi assente

QUADRO STRUTTURALE

aspetto app. radicale buono aspetto chioma buono note
aspetto colletto buono aspetto branche buono
aspetto fusto buono

QUADRO FITOSANITARIO

infestazioni quali dove
 infezioni quali dove
 carpofori quali dove

Valutazione qualitativa del quadro fitosanitario:

QUADRO INTERVENTI EFFETTUATI

- potatura
- consolidamenti
- ancoraggi
- Altro


Tipologia e localizzazione

INFORMAZIONI TERRENO

terreno inerbito
caratteristiche debolmente compattato



REGIONE LOMBARDIA
CENSIMENTO DEGLI ALBERI MONUMENTALI
Scheda di rilevamento



n° scheda 165

data rilievo 17-ott-05

LOCALIZZAZIONE GEOGRAFICA

Localizzazione

Comune Crema

Provincia Cremona

Località Vergonzana

indirizzo percorso da Crema dz. Izano, sulla ds entrando nella frazione Vergonzana, proseguire oltre la Chiesa passare villa Zurla e alla prima carrareccia entrare nel campo dove al centro si trova questo olmo

Ubicazione

sez_CTR C6c5 quota 75 m slm.

GB_Est 1557243 esposizione sud

GB_Nord 5022500 pendenza media

NCT_Comune

NCT_Foglio

NCT_Mappale

Ambiente extraurbano altro

Ambiente urbano

Extraurbano altro parco

Identificazione della proprietà

Tipo proprietà privata

Estremi proprietà pubblica Zurla

TASSONOMIA E CARATTERE DEL RILEVAMENTO

genere e specie Ulmus minor nome volgare/dialettale olmo arbusto

varietà, cultivar, ... carattere rilevamento gruppo n°esemplar 2

note

QUADRO ASPETTI DI MONUMENTALITA'

monumentalità architettonica no note

monumentalità paesaggistica no

monumentalità storica no

monumentalità forma si

monumentalità rarità botanica no



REGIONE LOMBARDIA
CENSIMENTO DEGLI ALBERI MONUMENTALI
Scheda di rilevamento



DESCRIZIONE FISIONOMICA

tronco policormico portamento arboreo n°fusti (solo se policormico) 0
circonferenza a petto d'uomo (cm) 280 Circonferenze altri fusti (solo se policormico) 250
altezza (m) 28 misurata stimata età stimata (anni) <100
diametro chioma (m) 12 forma chioma espanso carattere chioma naturaliforme altezza 1°palco (m) 0

QUADRO VEGETATIVO

vigore vegetativo buono seccume incipiente microfillia assente riscoppi presente

QUADRO STRUTTURALE

aspetto app. radicale buono aspetto chioma buono note
aspetto colletto buono aspetto branche buono
aspetto fusto buono

QUADRO FITOSANITARIO

infestazioni quali dove
 infezioni quali dove
 carpofori quali dove

Valutazione qualitativa del quadro fitosanitario:

QUADRO INTERVENTI EFFETTUATI

Tipologia e localizzazione


potatura
 consolidamenti
 ancoraggi
 Altro

INFORMAZIONI TERRENO

terreno inerbito
caratteristiche debolmente compattato



REGIONE LOMBARDIA
CENSIMENTO DEGLI ALBERI MONUMENTALI
Scheda di rilevamento



n° scheda 166

data rilievo 17-ott-05

LOCALIZZAZIONE GEOGRAFICA

Localizzazione

Comune Crema

Provincia Cremona

Località Vergonzana

indirizzo percorso da Crema dz. Izano, sulla ds entrando nella frazione Vergonzana, prima della chiesa a sn e poi a ds.

Ubicazione

sez_CTR C5c5 quota 75 m slm.

GB_Est 1557042 esposizione ovest

GB_Nord 5023163 pendenza media

NCT_Comune

NCT_Foglio

NCT_Mappale

Ambiente extraurbano altro

Ambiente urbano

Extraurbano altro parco

Identificazione della proprietà

Tipo proprietà privata

Estremi proprietà pubblica Albergoni Zurla

TASSONOMIA E CARATTERE DEL RILEVAMENTO

genere e specie Magnolia grandiflora nome volgare/dialettale magnolia arbusto

varietà, cultivar, ... carattere rilevamento albero singolo n°esemplar 0

note

QUADRO ASPETTI DI MONUMENTALITA'

monumentalità architettonica no note

monumentalità paesaggistica no

monumentalità storica no

monumentalità forma si

monumentalità rarità botanica no



REGIONE LOMBARDIA

CENSIMENTO DEGLI ALBERI MONUMENTALI

Scheda di rilevamento



DESCRIZIONE FISIONOMICA

tronco monocormico portamento arboreo n°fusti (solo se policormico) 0

circonferenza a petto d'uomo (cm) 240 Circonferenze altri fusti (solo se policormico)

altezza (m) 14 misurata stimata età stimata (anni) <100

diametro chioma (m) 10 forma chioma colonnare carattere chioma naturaliforme altezza 1°palco (m) 2

QUADRO VEGETATIVO

vigore vegetativo buono seccume diffuso microfillia assente riscoppi assente

QUADRO STRUTTURALE

aspetto app. radicale buono aspetto chioma medio note colpita da fulmine nell'estate 2005

aspetto colletto buono aspetto branche medio

aspetto fusto buono

QUADRO FITOSANITARIO

infestazioni quali dove

infezioni quali dove

carpofori quali dove

Valutazione qualitativa del quadro fitosanitario:

QUADRO INTERVENTI EFFETTUATI

Tipologia e localizzazione

potatura

consolidamenti

ancoraggi

Altro

INFORMAZIONI TERRENO

terreno nudo


caratteristiche debolmente compattato



REGIONE LOMBARDIA

CENSIMENTO DEGLI ALBERI MONUMENTALI

Scheda di rilevamento



n° scheda 167

data rilievo 17-ott-05

LOCALIZZAZIONE GEOGRAFICA

Localizzazione

Comune Crema

Provincia Cremona

Località Vergonzana

indirizzo percorso da Crema dz. Izano, sulla ds entrando nella frazione Vergonzana, prima della chiesa a sn e poi a ds.

Ubicazione

sez_CTR C6c5 quota 75 m slm.

GB_Est 1557051 esposizione nord

GB_Nord 5023159 pendenza media

NCT_Comune

NCT_Foglio

NCT_Mappale

Ambiente extraurbano altro

Ambiente urbano

Extraurbano altro parco

Identificazione della proprietà

Tipo proprietà privata

Estremi proprietà pubblica Albergoni Zurla

TASSONOMIA E CARATTERE DEL RILEVAMENTO

genere e specie Buxus sempervirens nome volgare/dialettale bosso arbusto

varietà, cultivar, ... carattere rilevamento albero singolo n°esemplar 1

note

QUADRO ASPETTI DI MONUMENTALITA'

monumentalità architettonica si note

monumentalità paesaggistica no

monumentalità storica no

monumentalità forma si

monumentalità rarità botanica no



REGIONE LOMBARDIA

CENSIMENTO DEGLI ALBERI MONUMENTALI

Scheda di rilevamento



DESCRIZIONE FISIONOMICA

tronco monocormico portamento arbustivo n°fusti (solo se policormico) 0
circonferenza a petto d'uomo (cm) 0 Circonferenze altri fusti (solo se policormico)
altezza (m) 7 misurata stimata età stimata (anni) <100
diametro chioma (m) 6 forma chioma colonnare carattere chioma naturaliforme altezza 1°palco (m) 30

QUADRO VEGETATIVO

vigore vegetativo buono seccume incipiente microfillia assente riscoppi assente

QUADRO STRUTTURALE

aspetto app. radicale buono aspetto chioma buono note
aspetto colletto buono aspetto branche buono
aspetto fusto buono

QUADRO FITOSANITARIO

infestazioni quali dove
 infezioni quali dove
 carpofori quali dove

Valutazione qualitativa del quadro fitosanitario:

QUADRO INTERVENTI EFFETTUATI

- potatura
- consolidamenti
- ancoraggi
- Altro


Tipologia e localizzazione

INFORMAZIONI TERRENO

terreno nudo
caratteristiche debolmente compattato



REGIONE LOMBARDIA
CENSIMENTO DEGLI ALBERI MONUMENTALI
Scheda di rilevamento



n° scheda 168

data rilievo 17-ott-05

LOCALIZZAZIONE GEOGRAFICA

Localizzazione

Comune Crema

Provincia Cremona

Località Vergonzana

indirizzo percorso da Crema dz. Izano, sulla ds entrando nella frazione Vergonzana, prima della chiesa a sn e poi a ds.

Ubicazione

sez_CTR C6c5 quota 0 m slm.

GB_Est 1557052 esposizione

GB_Nord 5023151 pendenza media

NCT_Comune

NCT_Foglio

NCT_Mappale

Ambiente extraurbano altro

Ambiente urbano

Extraurbano altro parco

Identificazione della proprietà

Tipo proprietà privata

Estremi proprietà pubblica Albergoni Zurla

TASSONOMIA E CARATTERE DEL RILEVAMENTO

genere e specie Tilia x europea nome volgare/dialettale tiglio arbusto

varietà, cultivar, ... carattere rilevamento filare n°esemplar 3

note il > ha una quercia appoggiata

QUADRO ASPETTI DI MONUMENTALITA'

monumentalità architettonica no note

monumentalità paesaggistica no


monumentalità storica no

monumentalità forma si

monumentalità rarità botanica no



REGIONE LOMBARDIA
CENSIMENTO DEGLI ALBERI MONUMENTALI
Scheda di rilevamento



DESCRIZIONE FISIONOMICA

tronco monocormico portamento arboreo n°fusti (solo se policormico) 0
circonferenza a petto d'uomo (cm) 250 Circonferenze altri fusti (solo se policormico)
altezza (m) 20 misurata stimata età stimata (anni) <100
diametro chioma (m) 6 forma chioma espanso carattere chioma naturaliforme altezza 1°palco (m) 10

QUADRO VEGETATIVO

vigore vegetativo buono seccume incipiente microfillia assente riscoppi presente

QUADRO STRUTTURALE

aspetto app. radicale buono aspetto chioma buono note
aspetto colletto buono aspetto branche buono
aspetto fusto buono

QUADRO FITOSANITARIO

infestazioni quali dove
 infezioni quali dove
 carpofori quali dove

Valutazione qualitativa del quadro fitosanitario:

QUADRO INTERVENTI EFFETTUATI

Tipologia e localizzazione
 potatura diradamento
 consolidamenti
 ancoraggi
 Altro

INFORMAZIONI TERRENO

terreno inerbito
caratteristiche debolmente compattato



REGIONE LOMBARDIA

CENSIMENTO DEGLI ALBERI MONUMENTALI

Scheda di rilevamento



n° scheda 169

data rilievo 17-ott-05

LOCALIZZAZIONE GEOGRAFICA

Localizzazione

Comune Crema

Provincia Cremona

Località Vergonzana

indirizzo percorso da Crema dz. Izano, sulla ds entrando nella frazione Vergonzana, prima della chiesa a sn e poi a ds.

Ubicazione

sez_CTR C6c5 quota 75 m slm.

GB_Est 1557042 esposizione sud

GB_Nord 5023083 pendenza media

NCT_Comune

NCT_Foglio

NCT_Mappale

Ambiente extraurbano altro

Ambiente urbano

Extraurbano altro parco

Identificazione della proprietà

Tipo proprietà privata

Estremi proprietà pubblica Albergoni Zurla

TASSONOMIA E CARATTERE DEL RILEVAMENTO

genere e specie *Fagus sylvatica* nome volgare/dialettale faggio arbusto

varietà, cultivar, ... purpurea carattere rilevamento albero singolo n°esemplar 0

note

QUADRO ASPETTI DI MONUMENTALITA'


monumentalità architettonica no note

monumentalità paesaggistica no


monumentalità storica no

monumentalità forma si

monumentalità rarità botanica no



REGIONE LOMBARDIA
CENSIMENTO DEGLI ALBERI MONUMENTALI
Scheda di rilevamento



DESCRIZIONE FISIONOMICA

tronco monocormico portamento arboreo n°fusti (solo se policormico) 0
circonferenza a petto d'uomo (cm) 265 Circonferenze altri fusti (solo se policormico)
altezza (m) 23 misurata stimata età stimata (anni) <100
diametro chioma (m) 12 forma chioma espanso carattere chioma naturaliforme altezza 1°palco (m) 4

QUADRO VEGETATIVO

vigore vegetativo buono seccume assente microfillia assente riscoppi assente

QUADRO STRUTTURALE

aspetto app. radicale buono aspetto chioma buono edera note
aspetto colletto buono aspetto branche buono
aspetto fusto buono

QUADRO FITOSANITARIO

infestazioni quali dove
 infezioni quali dove
 carpofori quali dove

Valutazione qualitativa del quadro fitosanitario:

QUADRO INTERVENTI EFFETTUATI

Tipologia e localizzazione
 potatura
 consolidamenti
 ancoraggi
 Altro

INFORMAZIONI TERRENO

terreno nudo
caratteristiche fortemente compattato



REGIONE LOMBARDIA
CENSIMENTO DEGLI ALBERI MONUMENTALI
Scheda di rilevamento



n° scheda 170

data rilievo 17-ott-05

LOCALIZZAZIONE GEOGRAFICA

Localizzazione

Comune Crema

Provincia Cremona

Località Cà delle Mosche

indirizzo ss. 415

percorso da Cremona a Crema per la ss. 415, dopo Madignano,
appena prima del rondò sulla sn.

Ubicazione

sez_CTR C6b5 quota 70 m slm.

GB_Est 1555536 esposizione sud

GB_Nord 5022093 pendenza media

NCT_Comune

NCT_Foglio

NCT_Mappale

Ambiente extraurbano altro

Ambiente urbano

Extraurbano altro giardino

Identificazione della proprietà

Tipo proprietà privata

Estremi proprietà pubblica Giordana

TASSONOMIA E CARATTERE DEL RILEVAMENTO

genere e specie Magnolia grandiflora

nome volgare/dialettale magnolia

arbusto

varietà, cultivar, ...

carattere rilevamento albero singolo

n°esemplar 0

note

QUADRO ASPETTI DI MONUMENTALITA'

monumentalità architettonica no note

monumentalità paesaggistica no

monumentalità storica no

monumentalità forma si

monumentalità rarità botanica no



REGIONE LOMBARDIA

CENSIMENTO DEGLI ALBERI MONUMENTALI

Scheda di rilevamento



DESCRIZIONE FISIONOMICA

tronco monocormico portamento arboreo n°fusti (solo se policormico) 0

circonferenza a petto d'uomo (cm) 250 Circonferenze altri fusti (solo se policormico)

altezza (m) 18 misurata stimata età stimata (anni) <100

diametro chioma (m) 8 forma chioma colonnare carattere chioma naturaliforme altezza 1°palco (m) 25

QUADRO VEGETATIVO

vigore vegetativo buono seccume incipiente microfillia assente riscoppi assente

QUADRO STRUTTURALE

aspetto app. radicale buono aspetto chioma buono uva del canada note

aspetto colletto buono aspetto branche buono

aspetto fusto buono

QUADRO FITOSANITARIO

infestazioni quali dove

infezioni quali dove

carpofori quali dove

Valutazione qualitativa del quadro fitosanitario:

QUADRO INTERVENTI EFFETTUATI

Tipologia e localizzazione

potatura

consolidamenti

ancoraggi

Altro


INFORMAZIONI TERRENO

terreno inerbito

caratteristiche debolmente compattato



REGIONE LOMBARDIA
CENSIMENTO DEGLI ALBERI MONUMENTALI
Scheda di rilevamento



n° scheda 171

data rilievo 17-ott-05

LOCALIZZAZIONE GEOGRAFICA

Localizzazione

Comune Crema Provincia Cremona Località Cà delle Mosche
indirizzo ss 415 percorso da Cremona a Crema per la ss. 415, dopo Madignano,
appena prima del rondò sulla sn.

Ubicazione

sez_CTR C6b5 quota 70 m slm.
GB_Est 1555554 esposizione
GB_Nord 5022049 pendenza media
NCT_Comune NCT_Foglio NCT_Mappale

Ambiente extraurbano altro Ambiente urbano
Extraurbano altro giardino

Identificazione della proprietà

Tipo proprietà privata
Estremi proprietà pubblica Giordana

TASSONOMIA E CARATTERE DEL RILEVAMENTO

genere e specie Tilia x europea nome volgare/dialettale tiglio arbusto
varietà, cultivar, ... carattere rilevamento gruppo n°esemplar 5
note

QUADRO ASPETTI DI MONUMENTALITA'

monumentalità architettonica no note
monumentalità paesaggistica no
monumentalità storica no
monumentalità forma si
monumentalità rarità botanica no



REGIONE LOMBARDIA
CENSIMENTO DEGLI ALBERI MONUMENTALI
Scheda di rilevamento



DESCRIZIONE FISIONOMICA

tronco monocormico portamento arboreo n°fusti (solo se policormico) 0
circonferenza a petto d'uomo (cm) 280 Circonferenze altri fusti (solo se policormico)
altezza (m) 30 misurata stimata età stimata (anni) <100
diametro chioma (m) 12 forma chioma colonnare carattere chioma naturaliforme altezza 1°palco (m) 4

QUADRO VEGETATIVO

vigore vegetativo buono seccume incipiente microfillia assente riscoppi presente

QUADRO STRUTTURALE

aspetto app. radicale buono aspetto chioma buono note
aspetto colletto buono aspetto branche buono
aspetto fusto buono

QUADRO FITOSANITARIO

infestazioni quali dove
 infezioni quali dove
 carpofori quali dove

Valutazione qualitativa del quadro fitosanitario:

QUADRO INTERVENTI EFFETTUATI


Tipologia e localizzazione
 potatura
 consolidamenti
 ancoraggi
 Altro

INFORMAZIONI TERRENO

terreno inerbito
caratteristiche mediamente compattato



REGIONE LOMBARDIA
CENSIMENTO DEGLI ALBERI MONUMENTALI
Scheda di rilevamento



n° scheda 172

data rilievo 17-ott-05

LOCALIZZAZIONE GEOGRAFICA

Localizzazione

Comune Crema Provincia Cremona Località Cà delle Mosche
indirizzo ss 415 percorso da Cremona a Crema per la ss. 415, dopo Madignano,
appena prima del rondò sulla sn.

Ubicazione

sez_CTR C6b5 quota 70 m slm.
GB_Est 1555540 esposizione sud
GB_Nord 5022131 pendenza media
NCT_Comune NCT_Foglio NCT_Mappale

Ambiente extraurbano altro Ambiente urbano
Extraurbano altro entrata cascina

Identificazione della proprietà


Tipo proprietà privata
Estremi proprietà pubblica Giordana

TASSONOMIA E CARATTERE DEL RILEVAMENTO

genere e specie Tilia x europea nome volgare/dialettale tiglio arbusto
varietà, cultivar, ... carattere rilevamento albero singolo n°esemplar 0
note

QUADRO ASPETTI DI MONUMENTALITA'

monumentalità architettonica no note
monumentalità paesaggistica no
monumentalità storica no
monumentalità forma si
monumentalità rarità botanica no



REGIONE LOMBARDIA
CENSIMENTO DEGLI ALBERI MONUMENTALI
Scheda di rilevamento



DESCRIZIONE FISIONOMICA

tronco monocormico portamento arboreo n°fusti (solo se policormico) 0
circonferenza a petto d'uomo (cm) 290 Circonferenze altri fusti (solo se policormico)
altezza (m) 20 misurata stimata età stimata (anni) <100
diametro chioma (m) 12 forma chioma espanso carattere chioma naturaliforme altezza 1°palco (m) 4

QUADRO VEGETATIVO

vigore vegetativo buono seccume incipiente microfillia assente riscoppi presente

QUADRO STRUTTURALE

aspetto app. radicale buono aspetto chioma medio note capitozzi e ferite branche
aspetto colletto buono aspetto branche medio
aspetto fusto buono

QUADRO FITOSANITARIO

infestazioni quali dove
 infezioni quali dove
 carpofori quali dove

Valutazione qualitativa del quadro fitosanitario:

QUADRO INTERVENTI EFFETTUATI

Tipologia e localizzazione
 potatura
 consolidamenti
 ancoraggi
 Altro

INFORMAZIONI TERRENO

terreno inerbito
caratteristiche mediamente compattato



REGIONE LOMBARDIA
CENSIMENTO DEGLI ALBERI MONUMENTALI
Schema di rilevamento



n° scheda 173

data rilievo 17-ott-05

LOCALIZZAZIONE GEOGRAFICA

Localizzazione

Comune Crema Provincia Cremona Località Cà delle Mosche
indirizzo ss 415 percorso da Cremona a Crema per la ss. 415, dopo Madignano,
appena prima del rondò sulla sn.

Ubicazione

sez_CTR C6b5 quota 70 m slm.
GB_Est 1555534 esposizione est
GB_Nord 5022127 pendenza media
NCT_Comune NCT_Foglio NCT_Mappale

Ambiente extraurbano altro Ambiente urbano
Extraurbano altro entrata cascina

Identificazione della proprietà


Tipo proprietà privata
Estremi proprietà pubblica Giordana

TASSONOMIA E CARATTERE DEL RILEVAMENTO

genere e specie Acer saccharinum nome volgare/dialettale arbusto
varietà, cultivar, ... carattere rilevamento albero singolo n°esemplar 0
note

QUADRO ASPETTI DI MONUMENTALITA'


monumentalità architettonica no note
monumentalità paesaggistica no
monumentalità storica no
monumentalità forma si
monumentalità rarità botanica no



REGIONE LOMBARDIA

CENSIMENTO DEGLI ALBERI MONUMENTALI

Scheda di rilevamento



DESCRIZIONE FISIONOMICA

tronco monocormico portamento arboreo n°fusti (solo se policormico) 0
circonferenza a petto d'uomo (cm) 340 Circonferenze altri fusti (solo se policormico)
altezza (m) 23 misurata stimata età stimata (anni) <100
diametro chioma (m) 12 forma chioma espanso carattere chioma naturaliforme altezza 1°palco (m) 3

QUADRO VEGETATIVO

vigore vegetativo buono seccume incipiente microfillia assente riscoppi presente

QUADRO STRUTTURALE

aspetto app. radicale buono aspetto chioma medio note capitozzi
aspetto colletto buono aspetto branche medio
aspetto fusto medio

QUADRO FITOSANITARIO

infestazioni quali dove
 infezioni quali dove
 carpofori quali dove

Valutazione qualitativa del quadro fitosanitario:

QUADRO INTERVENTI EFFETTUATI


Tipologia e localizzazione
 potatura capitozzatura
 consolidamenti
 ancoraggi
 Altro

INFORMAZIONI TERRENO

terreno inerbito
caratteristiche debolmente compattato



REGIONE LOMBARDIA
CENSIMENTO DEGLI ALBERI MONUMENTALI
Scheda di rilevamento



n° scheda 174

data rilievo 17-ott-05

LOCALIZZAZIONE GEOGRAFICA

Localizzazione

Comune Cremona Provincia Cremona Località Seminario
indirizzo via Milano percorso uscendo dalla città in dz Codogno, sull ds 500 m. dopo il
pasaggio a livello

Ubicazione

sez_CTR C7e5 quota 45 m slm.
GB_Est 1578722 esposizione ovest
GB_Nord 4999394 pendenza media
NCT_Comune NCT_Foglio NCT_Mappale

Ambiente extraurbano altro Ambiente urbano
Extraurbano altro cortile

Identificazione della proprietà

Tipo proprietà privata
Estremi proprietà pubblica Seminario vescovile

TASSONOMIA E CARATTERE DEL RILEVAMENTO

genere e specie Aesculus hippocastanum nome volgare/dialettale ippocastano arbusto
varietà, cultivar, ... carattere rilevamento albero singolo n°esemplar 0
note

QUADRO ASPETTI DI MONUMENTALITA'

monumentalità architettonica no note
monumentalità paesaggistica no
monumentalità storica no
monumentalità forma si
monumentalità rarità botanica no



REGIONE LOMBARDIA
CENSIMENTO DEGLI ALBERI MONUMENTALI
Scheda di rilevamento



DESCRIZIONE FISIONOMICA

tronco monocormico portamento arboreo n°fusti (solo se policormico) 0
circonferenza a petto d'uomo (cm) 420 Circonferenze altri fusti (solo se policormico)
altezza (m) 25 misurata stimata età stimata (anni) tra 100 e 200
diametro chioma (m) 16 forma chioma espanso carattere chioma naturaliforme altezza 1°palco (m) 3

QUADRO VEGETATIVO

vigore vegetativo buono seccume incipiente microfillia assente riscoppi assente

QUADRO STRUTTURALE

aspetto app. radicale buono aspetto chioma medio note
aspetto colletto buono aspetto branche buono
aspetto fusto buono

QUADRO FITOSANITARIO

infestazioni quali cameraria dove foglie
 infezioni quali dove
 carpofori quali dove

Valutazione qualitativa del quadro fitosanitario:

QUADRO INTERVENTI EFFETTUATI

Tipologia e localizzazione
 potatura diradamento
 consolidamenti
 ancoraggi
 Altro

INFORMAZIONI TERRENO

terreno inerbito
caratteristiche debolmente compattato



REGIONE LOMBARDIA
CENSIMENTO DEGLI ALBERI MONUMENTALI
Scheda di rilevamento



n° scheda 175

data rilievo 18-ott-05

LOCALIZZAZIONE GEOGRAFICA

Localizzazione

Comune Ricengo

Provincia Cremona

Località Castello

indirizzo via Pesadori

percorso uscendo da Ricengo vs. Crema, sulla sn si incontra la via Pesadori che va percorsa x circa 300 m. il castello è a sin.

Ubicazione

sez_CTR C6c4 quota 80 m slm.

GB_Est 1556402 esposizione sud

GB_Nord 5026941 pendenza media

NCT_Comune

NCT_Foglio

NCT_Mappale

Ambiente extraurbano altro

Ambiente urbano

Extraurbano altro giardino

Identificazione della proprietà

Tipo proprietà privata

Estremi proprietà pubblica

TASSONOMIA E CARATTERE DEL RILEVAMENTO

genere e specie Quercus robur

nome volgare/dialettale farnia

arbusto

varietà, cultivar, ...

carattere rilevamento albero singolo

n°esemplar 0

note

QUADRO ASPETTI DI MONUMENTALITA'


monumentalità architettonica si note

monumentalità paesaggistica no

monumentalità storica no

monumentalità forma si


monumentalità rarità botanica no



REGIONE LOMBARDIA

CENSIMENTO DEGLI ALBERI MONUMENTALI

Scheda di rilevamento



DESCRIZIONE FISIONOMICA

tronco monocormico portamento arboreo n°fusti (solo se policormico) 0
circonferenza a petto d'uomo (cm) 440 Circonferenze altri fusti (solo se policormico)
altezza (m) 33 misurata stimata età stimata (anni) <100
diametro chioma (m) 30 forma chioma espanso carattere chioma naturaliforme altezza 1°palco (m) 8

QUADRO VEGETATIVO

vigore vegetativo buono seccume incipiente microfillia assente riscoppi assente

QUADRO STRUTTURALE

aspetto app. radicale buono aspetto chioma buono note
aspetto colletto buono aspetto branche buono
aspetto fusto buono

QUADRO FITOSANITARIO

infestazioni quali dove
 infezioni quali dove
 carpofori quali dove

Valutazione qualitativa del quadro fitosanitario:

QUADRO INTERVENTI EFFETTUATI


Tipologia e localizzazione
 potatura spalcatura
 consolidamenti
 ancoraggi
 Altro

INFORMAZIONI TERRENO

terreno inerbito
caratteristiche debolmente compattato



REGIONE LOMBARDIA
CENSIMENTO DEGLI ALBERI MONUMENTALI
Scheda di rilevamento



n° scheda 176

data rilievo 18-ott-05

LOCALIZZAZIONE GEOGRAFICA

Localizzazione

Comune Ricengo

Provincia Cremona

Località Castello

indirizzo via Pesadori

percorso uscendo da Ricengo vs. Crema, sulla sn si incontra la via Pesadori che va percorsa x circa 300 m. il castello è a sin.

Ubicazione

sez_CTR C6c4 quota 80 m slm.

GB_Est 1556400 esposizione sud

GB_Nord 5026963 pendenza media

NCT_Comune

NCT_Foglio

NCT_Mappale

Ambiente extraurbano altro

Ambiente urbano

Extraurbano altro giardino

Identificazione della proprietà

Tipo proprietà privata

Estremi proprietà pubblica Marazzi

TASSONOMIA E CARATTERE DEL RILEVAMENTO

genere e specie Fagus sylvatica

nome volgare/dialettale faggio

arbusto

varietà, cultivar, ... pendula

carattere rilevamento albero singolo

n°esemplar 0

note

QUADRO ASPETTI DI MONUMENTALITA'

monumentalità architettonica si note

monumentalità paesaggistica no

monumentalità storica no

monumentalità forma si

monumentalità rarità botanica no



REGIONE LOMBARDIA
CENSIMENTO DEGLI ALBERI MONUMENTALI
Scheda di rilevamento



DESCRIZIONE FISIONOMICA

tronco monocormico portamento arboreo n°fusti (solo se policormico) 0
circonferenza a petto d'uomo (cm) 250 Circonferenze altri fusti (solo se policormico)
altezza (m) 21 misurata stimata età stimata (anni) <100
diametro chioma (m) 16 forma chioma pendulo carattere chioma naturaliforme altezza 1°palco (m) 10

QUADRO VEGETATIVO

vigore vegetativo buono seccume assente microfillia assente riscoppi assente

QUADRO STRUTTURALE

aspetto app. radicale buono aspetto chioma buono note
aspetto colletto buono aspetto branche buono
aspetto fusto buono

QUADRO FITOSANITARIO

infestazioni quali dove
 infezioni quali dove
 carpofori quali dove

Valutazione qualitativa del quadro fitosanitario:

QUADRO INTERVENTI EFFETTUATI

Tipologia e localizzazione
 potatura formazione e contenimento
 consolidamenti
 ancoraggi
 Altro

INFORMAZIONI TERRENO

terreno nudo
caratteristiche mediamente compattato



REGIONE LOMBARDIA
CENSIMENTO DEGLI ALBERI MONUMENTALI
Scheda di rilevamento



n° scheda 177

data rilievo 18-ott-05

LOCALIZZAZIONE GEOGRAFICA

Localizzazione

Comune Ricengo

Provincia Cremona

Località Castello

indirizzo via Pesadori

percorso uscendo da Ricengo vs. Crema, sulla sn si incontra la via Pesadori che va percorsa x circa 300 m. il castello è a sin.

Ubicazione

sez_CTR C6c4 quota 80 m slm.

GB_Est 1556394 esposizione sud

GB_Nord 5026963 pendenza media

NCT_Comune

NCT_Foglio

NCT_Mappale

Ambiente extraurbano altro

Ambiente urbano

Extraurbano altro giardino

Identificazione della proprietà

Tipo proprietà privata

Estremi proprietà pubblica

TASSONOMIA E CARATTERE DEL RILEVAMENTO

genere e specie Platanus x hybrida

nome volgare/dialettale platano

arbusto

varietà, cultivar, ...

carattere rilevamento gruppo

n°esemplar 3

note

QUADRO ASPETTI DI MONUMENTALITA'


monumentalità architettonica si note

monumentalità paesaggistica no


monumentalità storica no

monumentalità forma si

monumentalità rarità botanica no



REGIONE LOMBARDIA
CENSIMENTO DEGLI ALBERI MONUMENTALI
Scheda di rilevamento



DESCRIZIONE FISIONOMICA

tronco monocormico portamento arboreo n°fusti (solo se policormico) 0
circonferenza a petto d'uomo (cm) 330 Circonferenze altri fusti (solo se policormico)
altezza (m) 27 misurata stimata età stimata (anni) <100
diametro chioma (m) 6 forma chioma colonnare carattere chioma naturaliforme altezza 1°palco (m) 16

QUADRO VEGETATIVO

vigore vegetativo buono seccume assente microfillia assente riscoppi assente

QUADRO STRUTTURALE

aspetto app. radicale buono aspetto chioma buono note
aspetto colletto buono aspetto branche buono
aspetto fusto buono

QUADRO FITOSANITARIO

infestazioni quali dove
 infezioni quali dove
 carpofori quali dove

Valutazione qualitativa del quadro fitosanitario:

QUADRO INTERVENTI EFFETTUATI


Tipologia e localizzazione
 potatura spalcatura
 consolidamenti
 ancoraggi
 Altro

INFORMAZIONI TERRENO

terreno inerbito
caratteristiche debolmente compattato



REGIONE LOMBARDIA
CENSIMENTO DEGLI ALBERI MONUMENTALI
Schema di rilevamento



n° scheda 178

data rilievo 18-ott-05

LOCALIZZAZIONE GEOGRAFICA

Localizzazione

Comune Ricengo

Provincia Cremona

Località Castello

indirizzo via Pesadori

percorso uscendo da Ricengo vs. Crema, sulla sn si incontra la via Pesadori che va percorsa x circa 300 m. il castello è a sin.

Ubicazione

sez_CTR C6c4 quota 80 m slm.

GB_Est 1556396 esposizione sud

GB_Nord 5026963 pendenza media

NCT_Comune

NCT_Foglio

NCT_Mappale

Ambiente extraurbano altro

Ambiente urbano

Extraurbano altro giardino

Identificazione della proprietà

Tipo proprietà privata

Estremi proprietà pubblica Marazzi

TASSONOMIA E CARATTERE DEL RILEVAMENTO

genere e specie Cornus mas

nome volgare/dialettale corniolo

arbusto

varietà, cultivar, ...

carattere rilevamento albero singolo

n°esemplar 0

note

QUADRO ASPETTI DI MONUMENTALITA'

monumentalità architettonica si note

monumentalità paesaggistica no

monumentalità storica no

monumentalità forma si

monumentalità rarità botanica no



REGIONE LOMBARDIA
CENSIMENTO DEGLI ALBERI MONUMENTALI
Scheda di rilevamento



DESCRIZIONE FISIONOMICA

tronco monocormico portamento arbustivo n°fusti (solo se policormico) 0
circonferenza a petto d'uomo (cm) 100 Circonferenze altri fusti (solo se policormico)
altezza (m) 9 misurata stimata età stimata (anni) <100
diametro chioma (m) 7 forma chioma espanso carattere chioma naturaliforme altezza 1°palco (m) 5

QUADRO VEGETATIVO

vigore vegetativo buono seccume assente microfillia assente riscoppi presente

QUADRO STRUTTURALE

aspetto app. radicale buono aspetto chioma buono note
aspetto colletto buono aspetto branche buono
aspetto fusto buono

QUADRO FITOSANITARIO

infestazioni quali dove
 infezioni quali dove
 carpofori quali dove

Valutazione qualitativa del quadro fitosanitario:

QUADRO INTERVENTI EFFETTUATI


Tipologia e localizzazione
 potatura formazione
 consolidamenti
 ancoraggi
 Altro

INFORMAZIONI TERRENO

terreno nudo
caratteristiche mediamente compattato



REGIONE LOMBARDIA
CENSIMENTO DEGLI ALBERI MONUMENTALI
Scheda di rilevamento



n° scheda 179

data rilievo 18-ott-05

LOCALIZZAZIONE GEOGRAFICA

Localizzazione

Comune Ricengo

Provincia Cremona

Località Castello

indirizzo via Pesadori

percorso uscendo da Ricengo vs. Crema, sulla sn si incontra la via Pesadori che va percorsa x circa 300 m. il castello è a sin.

Ubicazione

sez_CTR C6c4 quota 80 m slm.

GB_Est 1556445 esposizione sud

GB_Nord 5026918 pendenza media

NCT_Comune

NCT_Foglio

NCT_Mappale

Ambiente extraurbano altro

Ambiente urbano

Extraurbano altro giardino

Identificazione della proprietà

Tipo proprietà privata

Estremi proprietà pubblica Marazzi

TASSONOMIA E CARATTERE DEL RILEVAMENTO

genere e specie Quercus robur

nome volgare/dialettale farnia

arbusto

varietà, cultivar, ... fastigiata

carattere rilevamento albero singolo

n°esemplar 0

note

QUADRO ASPETTI DI MONUMENTALITA'


monumentalità architettonica si note

monumentalità paesaggistica no

monumentalità storica no

monumentalità forma si

monumentalità rarità botanica no



REGIONE LOMBARDIA
CENSIMENTO DEGLI ALBERI MONUMENTALI
Scheda di rilevamento



DESCRIZIONE FISIONOMICA

tronco monocormico portamento arboreo n°fusti (solo se policormico) 0
circonferenza a petto d'uomo (cm) 280 Circonferenze altri fusti (solo se policormico)
altezza (m) 19 misurata stimata età stimata (anni) <100
diametro chioma (m) 9 forma chioma piramidale carattere chioma naturaliforme altezza 1°palco (m) 1

QUADRO VEGETATIVO

vigore vegetativo buono seccume incipiente microfillia assente riscoppi assente

QUADRO STRUTTURALE

aspetto app. radicale buono aspetto chioma buono note ferite sul fusto
aspetto colletto buono aspetto branche buono
aspetto fusto medio

QUADRO FITOSANITARIO

infestazioni quali dove
 infezioni quali dove
 carpofori quali dove

Valutazione qualitativa del quadro fitosanitario:

QUADRO INTERVENTI EFFETTUATI

Tipologia e localizzazione
 potatura
 consolidamenti
 ancoraggi
 Altro

INFORMAZIONI TERRENO

terreno
caratteristiche



REGIONE LOMBARDIA
CENSIMENTO DEGLI ALBERI MONUMENTALI
Scheda di rilevamento



n° scheda 180

data rilievo 18-ott-05

LOCALIZZAZIONE GEOGRAFICA

Localizzazione

Comune Ricengo

Provincia Cremona

Località Castello

indirizzo via Pesadori

percorso uscendo da Ricengo vs. Crema, sulla sn si incontra la via Pesadori che va percorsa x circa 300 m. il castello è a sin.

Ubicazione

sez_CTR C6c4 quota 80 m slm.

GB_Est 1556440 esposizione ovest

GB_Nord 5026922 pendenza media

NCT_Comune

NCT_Foglio

NCT_Mappale

Ambiente extraurbano altro

Ambiente urbano

Extraurbano altro giardino

Identificazione della proprietà

Tipo proprietà privata

Estremi proprietà pubblica Marazzi

TASSONOMIA E CARATTERE DEL RILEVAMENTO

genere e specie Sophora japonica

nome volgare/dialettale sofora

arbusto

varietà, cultivar, ... pendula

carattere rilevamento albero singolo

n°esemplar 0

note

QUADRO ASPETTI DI MONUMENTALITA'

monumentalità architettonica si note

monumentalità paesaggistica no

monumentalità storica no

monumentalità forma si

monumentalità rarità botanica no



REGIONE LOMBARDIA
CENSIMENTO DEGLI ALBERI MONUMENTALI
Scheda di rilevamento



DESCRIZIONE FISIONOMICA

tronco monocormico portamento arbustivo n°fusti (solo se policormico) 0
circonferenza a petto d'uomo (cm) 80 Circonferenze altri fusti (solo se policormico)
altezza (m) 6 misurata stimata età stimata (anni) <100
diametro chioma (m) 6 forma chioma pendulo carattere chioma naturaliforme altezza 1°palco (m) 2

QUADRO VEGETATIVO

vigore vegetativo buono seccume incipiente microfillia assente riscoppi assente

QUADRO STRUTTURALE

aspetto app. radicale buono aspetto chioma buono note
aspetto colletto buono aspetto branche buono
aspetto fusto buono

QUADRO FITOSANITARIO

infestazioni quali dove
 infezioni quali dove
 carpofori quali dove

Valutazione qualitativa del quadro fitosanitario:

QUADRO INTERVENTI EFFETTUATI

Tipologia e localizzazione
 potatura formazione e rimonda
 consolidamenti
 ancoraggi
 Altro

INFORMAZIONI TERRENO

terreno inerbito
caratteristiche debolmente compattato



REGIONE LOMBARDIA
CENSIMENTO DEGLI ALBERI MONUMENTALI
Scheda di rilevamento



n° scheda 181

data rilievo 18-ott-05

LOCALIZZAZIONE GEOGRAFICA

Localizzazione

Comune	Crema	Provincia	Cremona	Località	
indirizzo	piazza Premoli	percorso	entrando in città attraverso la via Piacenza proseguire fino alla piazza caduti sul lavoro quindi svoltare a sn in via Fino che sbuca in piazza Premoli dove si trova il palazzo omonimo		

Ubicazione

sez_CTR C6b5 quota 75 m slm.

GB_Est 1553780 esposizione sud

GB_Nord 5023278 pendenza media

NCT_Comune NCT_Foglio NCT_Mappale

Ambiente extraurbano altro Ambiente urbano

Extraurbano altro giardino

Identificazione della proprietà

Tipo proprietà privata
Estremi proprietà pubblica

TASSONOMIA E CARATTERE DEL RILEVAMENTO


genere e specie	Cedrus deodara	nome volgare/dialettale	cedro	arbusto	<input type="checkbox"/>
varietà, cultivar, ...		carattere rilevamento	albero singolo	n°esemplar	0
note					

QUADRO ASPETTI DI MONUMENTALITA'

monumentalità architettonica	si	note
monumentalità paesaggistica	no	
monumentalità storica	no	
monumentalità forma	si	
monumentalità rarità botanica	no	



REGIONE LOMBARDIA
CENSIMENTO DEGLI ALBERI MONUMENTALI
Scheda di rilevamento



DESCRIZIONE FISIONOMICA

tronco monocormico portamento arboreo n°fusti (solo se policormico) 0
circonferenza a petto d'uomo (cm) 440 Circonferenze altri fusti (solo se policormico)
altezza (m) 30 misurata stimata età stimata (anni) <100
diametro chioma (m) 18 forma chioma piramidale carattere chioma naturaliforme altezza 1°palco (m) 4

QUADRO VEGETATIVO

vigore vegetativo buono seccume incipiente microfillia assente riscoppi assente

QUADRO STRUTTURALE

aspetto app. radicale buono aspetto chioma buono note
aspetto colletto buono aspetto branche buono
aspetto fusto buono

QUADRO FITOSANITARIO

infestazioni quali dove
 infezioni quali dove
 carpofori quali dove

Valutazione qualitativa del quadro fitosanitario:

QUADRO INTERVENTI EFFETTUATI


Tipologia e localizzazione
 potatura spalcatura
 consolidamenti
 ancoraggi
 Altro

INFORMAZIONI TERRENO

terreno
caratteristiche



REGIONE LOMBARDIA
CENSIMENTO DEGLI ALBERI MONUMENTALI
Scheda di rilevamento



n° scheda 182

data rilievo 18-ott-05

LOCALIZZAZIONE GEOGRAFICA

Localizzazione

Comune Crema Provincia Cremona Località Ombriano

indirizzo via R. da Ceri percorso uscendo da Crema in dz Lodi, percorrere il viale Europa, quindi tenere la sn al bivio imboccando via da Ceri, all'incrocio successivo a ds per la porta d'accesso alla villa (casa d'angolo)

Ubicazione

sez_CTR C6b5 quota 75 m slm.

GB_Est 1550639 esposizione sud

GB_Nord 5022678 pendenza media

NCT_Comune NCT_Foglio NCT_Mappale

Ambiente extraurbano altro Ambiente urbano

Extraurbano altro giardino

Identificazione della proprietà

Tipo proprietà privata Estremi proprietà pubblica

TASSONOMIA E CARATTERE DEL RILEVAMENTO

genere e specie Quercus rubra nome volgare/dialettale quercia rossa del Canada arbusto

varietà, cultivar, ... carattere rilevamento albero singolo n°esemplar 0

note

QUADRO ASPETTI DI MONUMENTALITA'


monumentalità architettonica no note

monumentalità paesaggistica no

monumentalità storica no

monumentalità forma si


monumentalità rarità botanica no



REGIONE LOMBARDIA

CENSIMENTO DEGLI ALBERI MONUMENTALI

Scheda di rilevamento



DESCRIZIONE FISIONOMICA

tronco monocormico portamento arboreo n°fusti (solo se policormico) 0

circonferenza a petto d'uomo (cm) 430 Circonferenze altri fusti (solo se policormico)

altezza (m) 30 misurata stimata età stimata (anni) <100

diametro chioma (m) 18 forma chioma espanso carattere chioma naturaliforme altezza 1°palco (m) 4

QUADRO VEGETATIVO

vigore vegetativo buono seccume incipiente microfillia assente riscoppi presente

QUADRO STRUTTURALE

aspetto app. radicale buono aspetto chioma buono note

aspetto colletto buono aspetto branche buono

aspetto fusto buono

QUADRO FITOSANITARIO

infestazioni quali dove

infezioni quali dove

carpofori quali dove

Valutazione qualitativa del quadro fitosanitario:

QUADRO INTERVENTI EFFETTUATI

Tipologia e localizzazione

potatura diradamento

consolidamenti

ancoraggi

Altro


INFORMAZIONI TERRENO

terreno inerbito

caratteristiche debolmente compattato



REGIONE LOMBARDIA
CENSIMENTO DEGLI ALBERI MONUMENTALI
Scheda di rilevamento



n° scheda 183

data rilievo 18-ott-05

LOCALIZZAZIONE GEOGRAFICA

Localizzazione

Comune Crema Provincia Cremona Località Ombriano

indirizzo via R. da Ceri percorso uscendo da Crema in dz Lodi, percorrere il viale Europa, quindi tenere la sn al bivio imboccando via da Ceri, all'incrocio successivo a ds per la porta d'accesso alla villa (casa d'angolo)

Ubicazione

sez_CTR C6b5 quota 75 m slm.

GB_Est 1550639 esposizione ovest

GB_Nord 5022672 pendenza media

NCT_Comune NCT_Foglio NCT_Mappale

Ambiente extraurbano altro Ambiente urbano

Extraurbano altro giardino

Identificazione della proprietà

Tipo proprietà privata Estremi proprietà pubblica

TASSONOMIA E CARATTERE DEL RILEVAMENTO

genere e specie Partenocissus quinquefolia nome volgare/dialettale uva del canada arbusto

varietà, cultivar, ... carattere rilevamento n°esemplar 0

note

QUADRO ASPETTI DI MONUMENTALITA'

monumentalità architettonica no note

monumentalità paesaggistica no

monumentalità storica no

monumentalità forma si

monumentalità rarità botanica no



REGIONE LOMBARDIA

CENSIMENTO DEGLI ALBERI MONUMENTALI

Scheda di rilevamento



DESCRIZIONE FISIONOMICA

tronco monocormico portamento prostrato n°fusti (solo se policormico) 0

circonferenza a petto d'uomo (cm) 71 Circonferenze altri fusti (solo se policormico)

altezza (m) 0 misurata stimata età stimata (anni) <100

diametro chioma (m) 0 forma chioma espanso carattere chioma naturaliforme altezza 1°palco (m) 0

QUADRO VEGETATIVO

vigore vegetativo buono seccume incipiente microfillia assente riscoppi assente

QUADRO STRUTTURALE

aspetto app. radicale aspetto chioma note

aspetto colletto aspetto branche

aspetto fusto

QUADRO FITOSANITARIO

infestazioni quali dove

infezioni quali dove

carpofori quali dove

Valutazione qualitativa del quadro fitosanitario:

QUADRO INTERVENTI EFFETTUATI

Tipologia e localizzazione

potatura

consolidamenti

ancoraggi

Altro


INFORMAZIONI TERRENO

terreno nudo

caratteristiche debolmente compattato



REGIONE LOMBARDIA
CENSIMENTO DEGLI ALBERI MONUMENTALI
Scheda di rilevamento



n° scheda 184

data rilievo 18-ott-05

LOCALIZZAZIONE GEOGRAFICA

Localizzazione

Comune Crema Provincia Cremona Località Ombriano

indirizzo percorso uscendo da Crema in dz Lodi, percorrere il viale Europa, quindi tenere la sn al bivio imboccando via da Ceri, all'incrocio successivo a sn si costeggia il parco fino all'entrata della villa

Ubicazione

sez_CTR C6b5 quota 75 m slm.

GB_Est 1550665 esposizione nord

GB_Nord 5022301 pendenza media

NCT_Comune NCT_Foglio NCT_Mappale

Ambiente extraurbano altro Ambiente urbano

Extraurbano altro parco

Identificazione della proprietà

Tipo proprietà privata
Estremi proprietà pubblica

TASSONOMIA E CARATTERE DEL RILEVAMENTO

genere e specie Quercus robur nome volgare/dialettale farnia, ruer arbusto

varietà, cultivar, ... carattere rilevamento gruppo n°esemplar 20

note vari esemplari a gruppi o in filare nella porzione centrla delprato stabile centrale

QUADRO ASPETTI DI MONUMENTALITA'

monumentalità architettonica no note

monumentalità paesaggistica no

monumentalità storica no

monumentalità forma si

monumentalità rarità botanica no



REGIONE LOMBARDIA
CENSIMENTO DEGLI ALBERI MONUMENTALI
Scheda di rilevamento



DESCRIZIONE FISIONOMICA

tronco monocormico portamento arboreo n°fusti (solo se policormico) 0
circonferenza a petto d'uomo (cm) 350 Circonferenze altri fusti (solo se policormico)
altezza (m) 30 misurata stimata età stimata (anni) <100
diametro chioma (m) 18 forma chioma espanso carattere chioma naturaliforme altezza 1°palco (m) 5

QUADRO VEGETATIVO

vigore vegetativo buono seccume incipiente microfillia assente riscoppi assente

QUADRO STRUTTURALE

aspetto app. radicale buono aspetto chioma buono note
aspetto colletto buono aspetto branche buono
aspetto fusto buono

QUADRO FITOSANITARIO

infestazioni quali Caliroa annulipes dove foglie
 infezioni quali dove
 carpofori quali dove

Valutazione qualitativa del quadro fitosanitario:

QUADRO INTERVENTI EFFETTUATI


Tipologia e localizzazione
 potatura
 consolidamenti
 ancoraggi
 Altro

INFORMAZIONI TERRENO

terreno inerbito
caratteristiche debolmente compattato



REGIONE LOMBARDIA
CENSIMENTO DEGLI ALBERI MONUMENTALI
Scheda di rilevamento



n° scheda 185

data rilievo 18-ott-05

LOCALIZZAZIONE GEOGRAFICA

Localizzazione

Comune Crema

Provincia Cremona

Località Ombriano

indirizzo percorso uscendo da Crema in dz Lodi, percorrere il viale Europa, quindi tenere la sn al bivio imboccando via da Ceri, all'incrocio successivo a sn si costeggia il parco fino all'entrata della villa

Ubicazione

sez_CTR C6b5 quota 75 m slm.

GB_Est 1550650 esposizione est

GB_Nord 5022495 pendenza media

NCT_Comune

NCT_Foglio

NCT_Mappale

Ambiente extraurbano altro

Ambiente urbano

Extraurbano altro parco

Identificazione della proprietà

Tipo proprietà privata

Estremi proprietà pubblica

TASSONOMIA E CARATTERE DEL RILEVAMENTO

genere e specie Quercus rubra nome volgare/dialettale quercia rossa del Canada arbusto

varietà, cultivar, ... carattere rilevamento gruppo n°esemplar 7

note in varie posizioni, in filiri con farnie o altre essenze

QUADRO ASPETTI DI MONUMENTALITA'

monumentalità architettonica no note

monumentalità paesaggistica no

monumentalità storica no

monumentalità forma si

monumentalità rarità botanica no



REGIONE LOMBARDIA
CENSIMENTO DEGLI ALBERI MONUMENTALI
Scheda di rilevamento



DESCRIZIONE FISIONOMICA

tronco monocormico portamento arboreo n°fusti (solo se policormico) 0
circonferenza a petto d'uomo (cm) 370 Circonferenze altri fusti (solo se policormico)
altezza (m) 35 misurata stimata età stimata (anni) <100
diametro chioma (m) 24 forma chioma espanso carattere chioma naturaliforme altezza 1°palco (m) 4

QUADRO VEGETATIVO

vigore vegetativo buono seccume incipiente microfillia assente riscoppi assente

QUADRO STRUTTURALE

aspetto app. radicale buono aspetto chioma buono note
aspetto colletto buono aspetto branche buono
aspetto fusto buono

QUADRO FITOSANITARIO

infestazioni quali dove
 infezioni quali dove
 carpofori quali dove

Valutazione qualitativa del quadro fitosanitario:

QUADRO INTERVENTI EFFETTUATI

Tipologia e localizzazione
 potatura diradamento
 consolidamenti
 ancoraggi
 Altro

INFORMAZIONI TERRENO

terreno inerbito
caratteristiche debolmente compattato



REGIONE LOMBARDIA
CENSIMENTO DEGLI ALBERI MONUMENTALI
Scheda di rilevamento



n° scheda 186

data rilievo 18-ott-05

LOCALIZZAZIONE GEOGRAFICA

Localizzazione

Comune Crema

Provincia Cremona

Località Ombriano

indirizzo percorso uscendo da Crema in dz Lodi, percorrere il viale Europa, quindi tenere la sn al bivio imboccando via da Ceri, all'incrocio successivo a sn si costeggia il parco fino all'entrata della villa

Ubicazione

sez_CTR C6b5 quota 75 m slm.

GB_Est 1550677 esposizione est

GB_Nord 5022321 pendenza media

NCT_Comune

NCT_Foglio

NCT_Mappale

Ambiente extraurbano altro

Ambiente urbano

Extraurbano altro parco

Identificazione della proprietà

Tipo proprietà privata

Estremi proprietà pubblica

TASSONOMIA E CARATTERE DEL RILEVAMENTO

genere e specie Carpinus betulus

nome volgare/dialettale

arbusto

varietà, cultivar, ...

carattere rilevamento filare

n°esemplar 0

note

QUADRO ASPETTI DI MONUMENTALITA'


monumentalità architettonica si note

monumentalità paesaggistica no

monumentalità storica no

monumentalità forma si


monumentalità rarità botanica no



REGIONE LOMBARDIA

CENSIMENTO DEGLI ALBERI MONUMENTALI

Scheda di rilevamento



DESCRIZIONE FISIONOMICA

tronco monocormico portamento arbustivo n°fusti (solo se policormico) 0

circonferenza a petto d'uomo (cm) 40 Circonferenze altri fusti (solo se policormico)

altezza (m) 3 misurata stimata età stimata (anni) <100

diametro chioma (m) 0 forma chioma colonnare carattere chioma obbligata altezza 1°palco (m) 0

QUADRO VEGETATIVO

vigore vegetativo buono seccume incipiente microfillia assente riscoppi assente

QUADRO STRUTTURALE

aspetto app. radicale buono aspetto chioma medio note

aspetto colletto buono aspetto branche

aspetto fusto buono

QUADRO FITOSANITARIO

infestazioni quali dove

infezioni quali dove

carpofori quali dove

Valutazione qualitativa del quadro fitosanitario:

QUADRO INTERVENTI EFFETTUATI

- potatura
- consolidamenti
- ancoraggi
- Altro

Tipologia e localizzazione


INFORMAZIONI TERRENO

terreno inerbito

caratteristiche debolmente compattato



REGIONE LOMBARDIA
CENSIMENTO DEGLI ALBERI MONUMENTALI
Scheda di rilevamento



n° scheda 187

data rilievo 18-ott-05

LOCALIZZAZIONE GEOGRAFICA

Localizzazione

Comune Crema Provincia Cremona Località Ombriano

indirizzo percorso uscendo da Crema in dz Lodi, percorrere il viale Europa, quindi tenere la sn al bivio imboccando via da Ceri, all'incrocio successivo a sn si costeggia il parco fino all'entrata della villa

Ubicazione

sez_CTR C6b5 quota 75 m slm.

GB_Est 1550666 esposizione ovest

GB_Nord 5022313 pendenza media

NCT_Comune NCT_Foglio NCT_Mappale

Ambiente extraurbano altro Ambiente urbano

Extraurbano altro parco

Identificazione della proprietà

Tipo proprietà privata
Estremi proprietà pubblica

TASSONOMIA E CARATTERE DEL RILEVAMENTO

genere e specie Lagerstroemia indica nome volgare/dialettale arbusto

varietà, cultivar, ... carattere rilevamento gruppo n°esemplar 3

note

QUADRO ASPETTI DI MONUMENTALITA'

monumentalità architettonica no note

monumentalità paesaggistica no

monumentalità storica no

monumentalità forma si


monumentalità rarità botanica no



REGIONE LOMBARDIA

CENSIMENTO DEGLI ALBERI MONUMENTALI

Scheda di rilevamento



DESCRIZIONE FISIONOMICA

tronco policormico portamento arbustivo n°fusti (solo se policormico) 0
circonferenza a petto d'uomo (cm) 60 Circonferenze altri fusti (solo se policormico) 35 40 28 32 44 50
altezza (m) 9 misurata stimata età stimata (anni) <100
diametro chioma (m) 8 forma chioma espanso carattere chioma naturaliforme altezza 1°palco (m) 0

QUADRO VEGETATIVO

vigore vegetativo buono seccume incipiente microfillia assente riscoppi assente

QUADRO STRUTTURALE

aspetto app. radicale buono aspetto chioma buono note
aspetto colletto buono aspetto branche buono
aspetto fusto buono

QUADRO FITOSANITARIO

infestazioni quali afidi dove foglie
 infezioni quali dove
 carpofori quali dove

Valutazione qualitativa del quadro fitosanitario:

QUADRO INTERVENTI EFFETTUATI

Tipologia e localizzazione
 potatura ceduazione
 consolidamenti
 ancoraggi
 Altro

INFORMAZIONI TERRENO

terreno
caratteristiche



REGIONE LOMBARDIA
CENSIMENTO DEGLI ALBERI MONUMENTALI
Scheda di rilevamento



n° scheda 188

data rilievo 18-ott-05

LOCALIZZAZIONE GEOGRAFICA

Localizzazione

Comune Crema

Provincia Cremona

Località S. Bartolomeo

indirizzo via Piacenza

percorso uscendo dalla città in dz PC si imbecca questa strada la seconda casa a ds, prima della curva

Ubicazione

sez_CTR C6b5 quota 75 m slm.

GB_Est 1553854 esposizione sud

GB_Nord 5022169 pendenza media

NCT_Comune

NCT_Foglio

NCT_Mappale

Ambiente extraurbano altro

Ambiente urbano

Extraurbano altro giardino

Identificazione della proprietà

Tipo proprietà privata

Estremi proprietà pubblica

TASSONOMIA E CARATTERE DEL RILEVAMENTO

genere e specie Quercus robur

nome volgare/dialettale farnia, ruer

arbusto

varietà, cultivar, ...

carattere rilevamento albero singolo

n°esemplar 0

note

QUADRO ASPETTI DI MONUMENTALITA'


monumentalità architettonica no note

monumentalità paesaggistica no

monumentalità storica no

monumentalità forma si


monumentalità rarità botanica no



REGIONE LOMBARDIA

CENSIMENTO DEGLI ALBERI MONUMENTALI

Scheda di rilevamento



DESCRIZIONE FISIONOMICA

tronco monocormico portamento arboreo n°fusti (solo se policormico) 0

circonferenza a petto d'uomo (cm) 490 Circonferenze altri fusti (solo se policormico)

altezza (m) 23 misurata stimata età stimata (anni) tra 100 e 200

diametro chioma (m) 10 forma chioma espanso carattere chioma obbligata altezza 1°palco (m) 6

QUADRO VEGETATIVO

vigore vegetativo buono seccume incipiente microfillia assente riscoppi presente

QUADRO STRUTTURALE

aspetto app. radicale buono aspetto chioma scarso note

aspetto colletto buono aspetto branche scarso

aspetto fusto buono

QUADRO FITOSANITARIO

infestazioni quali dove

infezioni quali dove

carpofori quali Ganoderma applanatum dove colletto

Valutazione qualitativa del quadro fitosanitario:

QUADRO INTERVENTI EFFETTUATI

Tipologia e localizzazione

potatura riduzione chioma pesante

consolidamenti

ancoraggi

Altro

INFORMAZIONI TERRENO

terreno inerbito

caratteristiche debolmente compattato



REGIONE LOMBARDIA
CENSIMENTO DEGLI ALBERI MONUMENTALI
Scheda di rilevamento



n° scheda 189

data rilievo 18-ott-05

LOCALIZZAZIONE GEOGRAFICA

Localizzazione

Comune Crema

Provincia Cremona

Località S. Bartolomeo

indirizzo via Piacenza

percorso uscendo dalla città in dz PC si imbecca questa strada la seconda casa a ds, prima della curva

Ubicazione

sez_CTR C6b5 quota 75 m slm.

GB_Est 1553840 esposizione sud

GB_Nord 5022085 pendenza media

NCT_Comune

NCT_Foglio

NCT_Mappale

Ambiente extraurbano altro

Ambiente urbano

Extraurbano altro giardino

Identificazione della proprietà

Tipo proprietà privata

Estremi proprietà pubblica

TASSONOMIA E CARATTERE DEL RILEVAMENTO

genere e specie Platanus x hybrida

nome volgare/dialettale

arbusto

varietà, cultivar, ...

carattere rilevamento gruppo

n°esemplar 3

note

QUADRO ASPETTI DI MONUMENTALITA'

monumentalità architettonica no note

monumentalità paesaggistica no

monumentalità storica no

monumentalità forma si

monumentalità rarità botanica no



REGIONE LOMBARDIA
CENSIMENTO DEGLI ALBERI MONUMENTALI
Scheda di rilevamento



DESCRIZIONE FISIONOMICA

tronco monocormico portamento arboreo n°fusti (solo se policormico) 0

circonferenza a petto d'uomo (cm) 340 Circonferenze altri fusti (solo se policormico)

altezza (m) 30 misurata stimata età stimata (anni) <100

diametro chioma (m) 10 forma chioma espanso carattere chioma naturaliforme altezza 1°palco (m) 5

QUADRO VEGETATIVO

vigore vegetativo buono seccume incipiente microfillia assente riscoppi assente

QUADRO STRUTTURALE

aspetto app. radicale buono aspetto chioma buono note

aspetto colletto buono aspetto branche buono

aspetto fusto buono

QUADRO FITOSANITARIO

infestazioni quali dove

infezioni quali dove

carpofori quali dove

Valutazione qualitativa del quadro fitosanitario:

QUADRO INTERVENTI EFFETTUATI

Tipologia e localizzazione

potatura

consolidamenti

ancoraggi

Altro

INFORMAZIONI TERRENO

terreno

caratteristiche



REGIONE LOMBARDIA
CENSIMENTO DEGLI ALBERI MONUMENTALI
Scheda di rilevamento



n° scheda 190

data rilievo 18-ott-05

LOCALIZZAZIONE GEOGRAFICA

Localizzazione

Comune Crema

Provincia Cremona

Località S. Bartolomeo

indirizzo via Piacenza

percorso uscendo dalla città in dz PC si imbecca questa strada la seconda casa a ds, prima della curva

Ubicazione

sez_CTR C6b5 quota 0 m slm.

GB_Est 1553852 esposizione

GB_Nord 5022094 pendenza media

NCT_Comune

NCT_Foglio

NCT_Mappale

Ambiente extraurbano altro

Ambiente urbano

Extraurbano altro giardino

Identificazione della proprietà

Tipo proprietà privata

Estremi proprietà pubblica

TASSONOMIA E CARATTERE DEL RILEVAMENTO

genere e specie Taxus baccata

nome volgare/dialettale tasso

arbusto

varietà, cultivar, ...

carattere rilevamento albero singolo

n°esemplar 0

note

QUADRO ASPETTI DI MONUMENTALITA'


monumentalità architettonica no note

monumentalità paesaggistica no

monumentalità storica no

monumentalità forma si


monumentalità rarità botanica no



REGIONE LOMBARDIA

CENSIMENTO DEGLI ALBERI MONUMENTALI

Scheda di rilevamento



DESCRIZIONE FISIONOMICA

tronco monocormico portamento arboreo n°fusti (solo se policormico) 0

circonferenza a petto d'uomo (cm) 270 Circonferenze altri fusti (solo se policormico)

altezza (m) 21 misurata stimata età stimata (anni) <100

diametro chioma (m) 16 forma chioma piramidale carattere chioma naturaliforme altezza 1°palco (m) 1

QUADRO VEGETATIVO

vigore vegetativo buono seccume incipiente microfillia assente riscoppi presente

QUADRO STRUTTURALE

aspetto app. radicale buono aspetto chioma buono note

aspetto colletto buono aspetto branche buono

aspetto fusto buono

QUADRO FITOSANITARIO

infestazioni quali dove

infezioni quali dove

carpofori quali dove

Valutazione qualitativa del quadro fitosanitario:

QUADRO INTERVENTI EFFETTUATI

Tipologia e localizzazione

potatura

consolidamenti


ancoraggi

Altro


INFORMAZIONI TERRENO

terreno nudo

caratteristiche debolmente compattato



REGIONE LOMBARDIA
CENSIMENTO DEGLI ALBERI MONUMENTALI
Scheda di rilevamento



n° scheda 191

data rilievo 18-ott-05

LOCALIZZAZIONE GEOGRAFICA

Localizzazione

Comune Crema

Provincia Cremona

Località S. Bartolomeo

indirizzo via Piacenza

percorso uscendo dalla città in dz PC si imbocca questa strada la seconda casa a ds, prima della curva

Ubicazione

sez_CTR C6b5 quota 0 m slm.

GB_Est 1553856 esposizione

GB_Nord 5022081 pendenza media

NCT_Comune

NCT_Foglio

NCT_Mappale

Ambiente extraurbano altro

Ambiente urbano

Extraurbano altro giardino

Identificazione della proprietà

Tipo proprietà privata

Estremi proprietà pubblica

TASSONOMIA E CARATTERE DEL RILEVAMENTO

genere e specie Buxus sempervirens

nome volgare/dialettale bosso

arbusto

varietà, cultivar, ...

carattere rilevamento gruppo

n°esemplar 0

note vari individui a formare una macchia ed una siepe

QUADRO ASPETTI DI MONUMENTALITA'

monumentalità architettonica no

note

monumentalità paesaggistica no

monumentalità storica no

monumentalità forma si

monumentalità rarità botanica no



REGIONE LOMBARDIA
CENSIMENTO DEGLI ALBERI MONUMENTALI
Scheda di rilevamento



DESCRIZIONE FISIONOMICA

tronco monocormico portamento arbustivo n°fusti (solo se policormico) 0
circonferenza a petto d'uomo (cm) 34 Circonferenze altri fusti (solo se policormico)
altezza (m) 5 misurata stimata età stimata (anni) <100
diametro chioma (m) 0 forma chioma colonnare carattere chioma obbligata altezza 1°palco (m) 0

QUADRO VEGETATIVO

vigore vegetativo buono seccume incipiente microfillia assente riscoppi assente

QUADRO STRUTTURALE

aspetto app. radicale buono aspetto chioma buono note
aspetto colletto buono aspetto branche buono
aspetto fusto buono

QUADRO FITOSANITARIO

infestazioni quali dove
 infezioni quali dove
 carpofori quali dove

Valutazione qualitativa del quadro fitosanitario:

QUADRO INTERVENTI EFFETTUATI

Tipologia e localizzazione


potatura
 consolidamenti
 ancoraggi
 Altro

INFORMAZIONI TERRENO

terreno
caratteristiche



REGIONE LOMBARDIA
CENSIMENTO DEGLI ALBERI MONUMENTALI
Schema di rilevamento



n° scheda 192

data rilievo 18-ott-05

LOCALIZZAZIONE GEOGRAFICA

Localizzazione

Comune Crema Provincia Cremona Località S. Maria della Croce

indirizzo via degli Uberti percorso uscire dalla città vs Bergamo sul viale S. Maria all'altezza del santuario prendere a ds via degli uberti in fondo dopo il parcheggio a ds villa Edallo

Ubicazione

sez_CTR C6b4-C6c4 quota 0 m slm.

GB_Est 1554837 esposizione

GB_Nord 5024997 pendenza media

NCT_Comune NCT_Foglio NCT_Mappale

Ambiente extraurbano altro Ambiente urbano

Extraurbano altro giardino

Identificazione della proprietà

Tipo proprietà privata Estremi proprietà pubblica

TASSONOMIA E CARATTERE DEL RILEVAMENTO

genere e specie Magnolia grandiflora nome volgare/dialettale magnolia arbusto

varietà, cultivar, ... carattere rilevamento albero singolo n°esemplar 0

note

QUADRO ASPETTI DI MONUMENTALITA'


monumentalità architettonica no note

monumentalità paesaggistica no

monumentalità storica no

monumentalità forma si


monumentalità rarità botanica no



REGIONE LOMBARDIA

CENSIMENTO DEGLI ALBERI MONUMENTALI

Scheda di rilevamento



DESCRIZIONE FISIONOMICA

tronco monocormico portamento arboreo n°fusti (solo se policormico) 0

circonferenza a petto d'uomo (cm) 250 Circonferenze altri fusti (solo se policormico)

altezza (m) 18 misurata stimata età stimata (anni) <100

diametro chioma (m) 12 forma chioma colonnare carattere chioma naturaliforme altezza 1°palco (m) 2

QUADRO VEGETATIVO

vigore vegetativo buono seccume incipiente microfillia assente riscoppi assente

QUADRO STRUTTURALE

aspetto app. radicale buono aspetto chioma buono note

aspetto colletto buono aspetto branche buono

aspetto fusto buono

QUADRO FITOSANITARIO

infestazioni quali dove

infezioni quali dove

carpofori quali dove

Valutazione qualitativa del quadro fitosanitario:

QUADRO INTERVENTI EFFETTUATI

- potatura
- consolidamenti
- ancoraggi
- Altro

Tipologia e localizzazione

INFORMAZIONI TERRENO

terreno inerbito

caratteristiche debolmente compattato



REGIONE LOMBARDIA
CENSIMENTO DEGLI ALBERI MONUMENTALI
Scheda di rilevamento



n° scheda 193

data rilievo 18-ott-05

LOCALIZZAZIONE GEOGRAFICA

Localizzazione

Comune Crema Provincia Cremona Località S. Bernardino

indirizzo percorso uscire in dz Izano, sulla ds albergo è la villa Lorenza

Ubicazione

sez_CTR C6b5 quota 75 m slm.

GB_Est 1555794 esposizione est

GB_Nord 5023615 pendenza media

NCT_Comune NCT_Foglio NCT_Mappale

Ambiente extraurbano incolto Ambiente urbano

Extraurbano altro parcheggio

Identificazione della proprietà

Tipo proprietà privata

Estremi proprietà pubblica

TASSONOMIA E CARATTERE DEL RILEVAMENTO

genere e specie Corylus avellana nome volgare/dialettale nocciolo arbusto

varietà, cultivar, ... carattere rilevamento filare n°esemplar 10

note

QUADRO ASPETTI DI MONUMENTALITA'

monumentalità architettonica no note

monumentalità paesaggistica no

monumentalità storica no

monumentalità forma si

monumentalità rarità botanica no



REGIONE LOMBARDIA

CENSIMENTO DEGLI ALBERI MONUMENTALI

Scheda di rilevamento



DESCRIZIONE FISIONOMICA

tronco policormico portamento arbustivo n°fusti (solo se policormico) 0
circonferenza a petto d'uomo (cm) 410 Circonferenze altri fusti (solo se policormico)
altezza (m) 9 misurata stimata età stimata (anni) <100
diametro chioma (m) 9 forma chioma espanso carattere chioma naturaliforme altezza 1°palco (m) 0

QUADRO VEGETATIVO

vigore vegetativo buono seccume incipiente microfillia assente riscoppi assente

QUADRO STRUTTURALE

gestito a ceduo
aspetto app. radicale buono aspetto chioma buono note
aspetto colletto buono aspetto branche buono
aspetto fusto buono

QUADRO FITOSANITARIO

infestazioni quali dove
 infezioni quali dove
 carpofori quali dove

Valutazione qualitativa del quadro fitosanitario:

QUADRO INTERVENTI EFFETTUATI

Tipologia e localizzazione

potatura
 consolidamenti
 ancoraggi
 Altro

INFORMAZIONI TERRENO

terreno nudo
caratteristiche mediamente compattato



REGIONE LOMBARDIA
CENSIMENTO DEGLI ALBERI MONUMENTALI
Scheda di rilevamento



n° scheda 194

data rilievo 20-ott-05

LOCALIZZAZIONE GEOGRAFICA

Localizzazione

Comune Malagnino

Provincia Cremona

Località C.na Caselle

indirizzo percorso dalla via Postumia andando vs Pieve S. Giacomo, dopo l'abitato di Malagnino a sn.

Ubicazione

sez_CTR D7b5 quota 40 m slm.

GB_Est 1588213 esposizione sud

GB_Nord 4998475 pendenza media bassa

NCT_Comune

NCT_Foglio

NCT_Mappale

Ambiente extraurbano altro

Ambiente urbano

Extraurbano altro riva

Identificazione della proprietà

Tipo proprietà privata

Estremi proprietà pubblica

TASSONOMIA E CARATTERE DEL RILEVAMENTO

genere e specie Quercus robur nome volgare/dialettale farnia arbusto

varietà, cultivar, ... carattere rilevamento albero singolo n°esemplar 0

note

QUADRO ASPETTI DI MONUMENTALITA'

monumentalità architettonica no note

monumentalità paesaggistica no


monumentalità storica no

monumentalità forma si

monumentalità rarità botanica no



REGIONE LOMBARDIA
CENSIMENTO DEGLI ALBERI MONUMENTALI
Scheda di rilevamento



DESCRIZIONE FISIONOMICA

tronco monocormico portamento arboreo n°fusti (solo se policormico) 0
circonferenza a petto d'uomo (cm) 380 Circonferenze altri fusti (solo se policormico)
altezza (m) 25 misurata stimata età stimata (anni) <100
diametro chioma (m) 18 forma chioma espanso carattere chioma naturaliforme altezza 1°palco (m) 6

QUADRO VEGETATIVO

vigore vegetativo buono seccume incipiente microfillia assente riscoppi presente

QUADRO STRUTTURALE

aspetto app. radicale buono aspetto chioma buono note una canalina per cavi elettrici è fissata al tronco
aspetto colletto buono aspetto branche buono
aspetto fusto buono

QUADRO FITOSANITARIO

infestazioni quali Caliroa annulipes dove foglie
 infezioni quali dove
 carpofori quali dove

Valutazione qualitativa del quadro fitosanitario:

QUADRO INTERVENTI EFFETTUATI

Tipologia e localizzazione
 potatura spalcatura
 consolidamenti
 ancoraggi
 Altro

INFORMAZIONI TERRENO

terreno inerbito
caratteristiche debolmente compattato



REGIONE LOMBARDIA
CENSIMENTO DEGLI ALBERI MONUMENTALI
Scheda di rilevamento



n° scheda 195

data rilievo 20-ott-05

LOCALIZZAZIONE GEOGRAFICA

Localizzazione

Comune Malagnino

Provincia Cremona

Località C.na Caselle

indirizzo percorso dalla via Postumia andando vs Pieve S. Giacomo, dopo l'abitato di Malagnino a sn.

Ubicazione

sez_CTR D7b5 quota 40 m slm.

GB_Est 1588223 esposizione sud

GB_Nord 4998463 pendenza media bassa

NCT_Comune

NCT_Foglio

NCT_Mappale

Ambiente extraurbano seminativo

Ambiente urbano

Extraurbano altro

Identificazione della proprietà

Tipo proprietà privata

Estremi proprietà pubblica

TASSONOMIA E CARATTERE DEL RILEVAMENTO

genere e specie Populus nigra nome volgare/dialettale pioppo, piopa arbusto

varietà, cultivar, ... carattere rilevamento albero singolo n°esemplar 0

note

QUADRO ASPETTI DI MONUMENTALITA'

monumentalità architettonica no note

monumentalità paesaggistica no

monumentalità storica no

monumentalità forma si

monumentalità rarità botanica no



REGIONE LOMBARDIA

CENSIMENTO DEGLI ALBERI MONUMENTALI

Scheda di rilevamento



DESCRIZIONE FISIONOMICA

tronco monocormico portamento arboreo n°fusti (solo se policormico) 0

circonferenza a petto d'uomo (cm) 450 Circonferenze altri fusti (solo se policormico)

altezza (m) 42 misurata stimata età stimata (anni) <100

diametro chioma (m) 20 forma chioma espanso carattere chioma naturaliforme altezza 1°palco (m) 10

QUADRO VEGETATIVO

vigore vegetativo buono seccume incipiente microfillia assente riscoppi assente

QUADRO STRUTTURALE

aspetto app. radicale buono aspetto chioma buono note

aspetto colletto buono aspetto branche buono

aspetto fusto buono

QUADRO FITOSANITARIO

infestazioni quali dove

infezioni quali dove

carpofori quali dove

Valutazione qualitativa del quadro fitosanitario:

QUADRO INTERVENTI EFFETTUATI

Tipologia e localizzazione

potatura spalcatura

consolidamenti

ancoraggi

Altro


INFORMAZIONI TERRENO

terreno inerbito

caratteristiche debolmente compattato



REGIONE LOMBARDIA
CENSIMENTO DEGLI ALBERI MONUMENTALI
Scheda di rilevamento



n° scheda 196

data rilievo 20-ott-05

LOCALIZZAZIONE GEOGRAFICA

Localizzazione

Comune Malagnino

Provincia Cremona

Località C.na Malongola

indirizzo percorso via Postumia andando vs Pieve S. Giacomo, dopo l'abitato di Malagnino un km sulla sn c.na malongola, il filare costeggia la strada di accesso

Ubicazione

sez_CTR D7b5 quota 40 m slm.

GB_Est 1589052 esposizione sud

GB_Nord 4998622 pendenza media

NCT_Comune

NCT_Foglio

NCT_Mappale

Ambiente extraurbano seminativo

Ambiente urbano

Extraurbano altro

Identificazione della proprietà

Tipo proprietà privata

Estremi proprietà pubblica

TASSONOMIA E CARATTERE DEL RILEVAMENTO

genere e specie Platanus x hybrida

nome volgare/dialettale platano

arbusto

varietà, cultivar, ...

carattere rilevamento filare

n°esemplar 30

note filare gestito a ceduo

QUADRO ASPETTI DI MONUMENTALITA'

monumentalità architettonica no note

monumentalità paesaggistica si

monumentalità storica no

monumentalità forma no

monumentalità rarità botanica no



REGIONE LOMBARDIA
CENSIMENTO DEGLI ALBERI MONUMENTALI
Scheda di rilevamento



DESCRIZIONE FISIONOMICA

tronco policormico portamento arbustivo n°fusti (solo se policormico) 0
circonferenza a petto d'uomo (cm) 2600 Circonferenze altri fusti (solo se policormico)
altezza (m) 18 misurata stimata età stimata (anni) <100
diametro chioma (m) 10 forma chioma espanso carattere chioma naturaliforme altezza 1°palco (m) 0

QUADRO VEGETATIVO

vigore vegetativo buono seccume incipiente microfillia assente riscoppi presente

QUADRO STRUTTURALE

aspetto app. radicale buono aspetto chioma buono note
aspetto colletto buono aspetto branche buono
aspetto fusto buono

QUADRO FITOSANITARIO

infestazioni quali corituca dove foglie
 infezioni quali dove
 carpofori quali dove

Valutazione qualitativa del quadro fitosanitario:

QUADRO INTERVENTI EFFETTUATI

Tipologia e localizzazione
 potatura ceduo
 consolidamenti
 ancoraggi
 Altro

INFORMAZIONI TERRENO

terreno inerbito
caratteristiche debolmente compattato



REGIONE LOMBARDIA
CENSIMENTO DEGLI ALBERI MONUMENTALI
Scheda di rilevamento



n° scheda 197

data rilievo 20-ott-05

LOCALIZZAZIONE GEOGRAFICA

Localizzazione

Comune Pieve S. Giacomo

Provincia Cremona

Località C.na Castellazzo

indirizzo percorso percorrendo la via Postumia da CR vs Pieve s.Giacomo, prima di raggiungere l'abitato di Pieve, a ds seguire le indicazioni x la c.na castellazzo

Ubicazione

sez_CTR D7b5 quota 35 m slm.

GB_Est 1592110 esposizione est

GB_Nord 4997833 pendenza media

NCT_Comune

NCT_Foglio

NCT_Mappale

Ambiente extraurbano seminativo

Ambiente urbano

Extraurbano altro

Identificazione della proprietà

Tipo proprietà privata

Estremi proprietà pubblica

TASSONOMIA E CARATTERE DEL RILEVAMENTO

genere e specie Platanus x hybrida nome volgare/dialettale platano, platèen arbusto

varietà, cultivar, ... carattere rilevamento gruppo n°esemplar 2

note

QUADRO ASPETTI DI MONUMENTALITA'

monumentalità architettonica no note

monumentalità paesaggistica no

monumentalità storica no

monumentalità forma si

monumentalità rarità botanica no



REGIONE LOMBARDIA

CENSIMENTO DEGLI ALBERI MONUMENTALI

Scheda di rilevamento



DESCRIZIONE FISIONOMICA

tronco monocormico portamento arboreo n°fusti (solo se policormico) 0
circonferenza a petto d'uomo (cm) 360 Circonferenze altri fusti (solo se policormico)
altezza (m) 32 misurata stimata età stimata (anni) <100
diametro chioma (m) 14 forma chioma espanso carattere chioma naturaliforme altezza 1°palco (m) 12

QUADRO VEGETATIVO

vigore vegetativo buono seccume incipiente microfillia assente riscoppi assente

QUADRO STRUTTURALE

aspetto app. radicale buono aspetto chioma buono note
aspetto colletto buono aspetto branche buono
aspetto fusto buono

QUADRO FITOSANITARIO

infestazioni quali corituca dove foglie
 infezioni quali dove
 carpofori quali dove

Valutazione qualitativa del quadro fitosanitario:

QUADRO INTERVENTI EFFETTUATI

- potatura
- consolidamenti
- ancoraggi
- Altro


Tipologia e localizzazione

INFORMAZIONI TERRENO

terreno inerbito
caratteristiche debolmente compattato



REGIONE LOMBARDIA
CENSIMENTO DEGLI ALBERI MONUMENTALI
Schema di rilevamento



n° scheda 198

data rilievo 20-ott-05

LOCALIZZAZIONE GEOGRAFICA

Localizzazione

Comune Casalmaggiore

Provincia Cremona

Località Lido Po

indirizzo percorso in Casalmaggiore seguire le indicazioni Lido Po, nei pressi della sala polivalente, tre pioppi bianchi

Ubicazione

sez_CTR D8d3 quota 30 m slm.

GB_Est 1611334 esposizione est

GB_Nord 4982543 pendenza media

NCT_Comune

NCT_Foglio

NCT_Mappale

Ambiente extraurbano altro

Ambiente urbano

Extraurbano altro parcheggio

Identificazione della proprietà

Tipo proprietà pubblica

Estremi proprietà pubblica Comune Casalmaggiore

TASSONOMIA E CARATTERE DEL RILEVAMENTO

genere e specie Populus alba nome volgare/dialettale pioppo, piopa arbusto

varietà, cultivar, ... carattere rilevamento filare n°esemplar 3

note

QUADRO ASPETTI DI MONUMENTALITA'

monumentalità architettonica no note

monumentalità paesaggistica si

monumentalità storica no

monumentalità forma si

monumentalità rarità botanica no



REGIONE LOMBARDIA
CENSIMENTO DEGLI ALBERI MONUMENTALI
Scheda di rilevamento



DESCRIZIONE FISIONOMICA

tronco monocormico portamento arboreo n°fusti (solo se policormico) 0
circonferenza a petto d'uomo (cm) 450 Circonferenze altri fusti (solo se policormico)
altezza (m) 34 misurata stimata età stimata (anni) <100
diametro chioma (m) 8 forma chioma espanso carattere chioma naturaliforme altezza 1°palco (m) 4

QUADRO VEGETATIVO

vigore vegetativo medio seccume incipiente microfillia assente riscoppi presente

QUADRO STRUTTURALE

aspetto app. radicale buono aspetto chioma medio note chioma ridotta a causa di un'architettura critica
aspetto colletto buono aspetto branche medio
aspetto fusto buono

QUADRO FITOSANITARIO

infestazioni quali xilofagi dove colletto
 infezioni quali dove
 carpofori quali dove

Valutazione qualitativa del quadro fitosanitario:

QUADRO INTERVENTI EFFETTUATI

Tipologia e localizzazione
 potatura riduzione
 consolidamenti
 ancoraggi
 Altro

INFORMAZIONI TERRENO


terreno
caratteristiche



REGIONE LOMBARDIA

CENSIMENTO DEGLI ALBERI MONUMENTALI

Scheda di rilevamento



n° scheda 199

data rilievo 20-ott-05

LOCALIZZAZIONE GEOGRAFICA

Localizzazione

Comune Casalmaggiore

Provincia Cremona

Località Lido Po

indirizzo percorso in Casalmaggiore seguire le indicazioni Lido Po, nei pressi della sala polivalente, tre pioppi bianchi

Ubicazione

sez_CTR D8d3 quota 30 m slm.

GB_Est 1611381 esposizione est

GB_Nord 4982475 pendenza media

NCT_Comune

NCT_Foglio

NCT_Mappale

Ambiente extraurbano

Ambiente urbano area verde pubblica

Extraurbano altro

Identificazione della proprietà

Tipo proprietà pubblica

Estremi proprietà pubblica Comune Casalmaggiore

TASSONOMIA E CARATTERE DEL RILEVAMENTO

genere e specie Populus nigra nome volgare/dialettale pioppo, piopa arbusto

varietà, cultivar, ... carattere rilevamento filare n°esemplar 8

note

QUADRO ASPETTI DI MONUMENTALITA'

monumentalità architettonica no note

monumentalità paesaggistica si


monumentalità storica no

monumentalità forma si

monumentalità rarità botanica no



REGIONE LOMBARDIA
CENSIMENTO DEGLI ALBERI MONUMENTALI
Scheda di rilevamento



DESCRIZIONE FISIONOMICA

tronco monocormico portamento arboreo n°fusti (solo se policormico) 0
circonferenza a petto d'uomo (cm) 370 Circonferenze altri fusti (solo se policormico)
altezza (m) 38 misurata stimata età stimata (anni) <100
diametro chioma (m) 16 forma chioma espanso carattere chioma naturaliforme altezza 1°palco (m) 10

QUADRO VEGETATIVO

vigore vegetativo buono seccume incipiente microfillia assente riscoppi assente

QUADRO STRUTTURALE

aspetto app. radicale buono aspetto chioma medio note
aspetto colletto buono aspetto branche medio
aspetto fusto buono

QUADRO FITOSANITARIO

infestazioni quali xilofagi dove colletto
 infezioni quali dove
 carpofori quali dove

Valutazione qualitativa del quadro fitosanitario:

QUADRO INTERVENTI EFFETTUATI


Tipologia e localizzazione
 potatura diradamento
 consolidamenti
 ancoraggi
 Altro

INFORMAZIONI TERRENO

terreno inerbito
caratteristiche debolmente compattato



REGIONE LOMBARDIA
CENSIMENTO DEGLI ALBERI MONUMENTALI
Scheda di rilevamento



n° scheda 200

data rilievo 20-ott-05

LOCALIZZAZIONE GEOGRAFICA

Localizzazione

Comune Casalmaggiore

Provincia Cremona

Località La Torretta

indirizzo percorso dall'argine in corrispondenza del centro sportivo a sn,
scendere dall'argine e dietro una casa colonica

Ubicazione

sez_CTR D8d3 quota 30 m slm.

GB_Est 1612334 esposizione sud

GB_Nord 4981310 pendenza media

NCT_Comune

NCT_Foglio

NCT_Mappale

Ambiente extraurbano

Ambiente urbano

Extraurbano altro

Identificazione della proprietà

Tipo proprietà privata

Estremi proprietà pubblica

TASSONOMIA E CARATTERE DEL RILEVAMENTO

genere e specie Populus nigra nome volgare/dialettale pioppo arbusto

varietà, cultivar, ... carattere rilevamento filare n°esemplar 2

note

QUADRO ASPETTI DI MONUMENTALITA'

monumentalità architettonica no note

monumentalità paesaggistica no

monumentalità storica no

monumentalità forma si

monumentalità rarità botanica no



REGIONE LOMBARDIA
CENSIMENTO DEGLI ALBERI MONUMENTALI
Scheda di rilevamento



DESCRIZIONE FISIONOMICA

tronco monocormico portamento arboreo n°fusti (solo se policormico) 0

circonferenza a petto d'uomo (cm) 320 Circonferenze altri fusti (solo se policormico)

altezza (m) 25 misurata stimata età stimata (anni) <100

diametro chioma (m) 12 forma chioma espanso carattere chioma naturaliforme altezza 1°palco (m) 7

QUADRO VEGETATIVO

vigore vegetativo buono seccume incipiente microfillia assente riscoppi assente

QUADRO STRUTTURALE

aspetto app. radicale buono aspetto chioma buono note

aspetto colletto buono aspetto branche buono

aspetto fusto buono

QUADRO FITOSANITARIO

infestazioni quali dove

infezioni quali dove

carpofori quali dove

Valutazione qualitativa del quadro fitosanitario:

QUADRO INTERVENTI EFFETTUATI

Tipologia e localizzazione

potatura spalcatura

consolidamenti

ancoraggi

Altro

INFORMAZIONI TERRENO

terreno inerbito

caratteristiche debolmente compattato



REGIONE LOMBARDIA
CENSIMENTO DEGLI ALBERI MONUMENTALI
Schema di rilevamento



n° scheda 201

data rilievo 20-ott-05

LOCALIZZAZIONE GEOGRAFICA

Localizzazione

Comune Casalmaggiore

Provincia Cremona

Località Lamari

indirizzo percorso entrando in Casalmaggiore, di fronte alla scuola di Vicobellignano a sn quindi a sn di nuovo e poi a ds un filare di querce

Ubicazione

sez_CTR D8d3 quota 30 m slm.

GB_Est 1611181 esposizione est

GB_Nord 4984903 pendenza media

NCT_Comune

NCT_Foglio

NCT_Mappale

Ambiente extraurbano seminativo

Ambiente urbano

Extraurbano altro

Identificazione della proprietà

Tipo proprietà privata

Estremi proprietà pubblica

TASSONOMIA E CARATTERE DEL RILEVAMENTO

genere e specie Quercus robur nome volgare/dialettale farnia arbusto

varietà, cultivar, ... carattere rilevamento filare n°esemplar 9

note

QUADRO ASPETTI DI MONUMENTALITA'

monumentalità architettonica no note

monumentalità paesaggistica no

monumentalità storica no

monumentalità forma si


monumentalità rarità botanica no



REGIONE LOMBARDIA

CENSIMENTO DEGLI ALBERI MONUMENTALI

Scheda di rilevamento



DESCRIZIONE FISIONOMICA

tronco monocormico portamento arboreo n°fusti (solo se policormico) 0

circonferenza a petto d'uomo (cm) 470 Circonferenze altri fusti (solo se policormico)

altezza (m) 28 misurata stimata età stimata (anni) <100

diametro chioma (m) 20 forma chioma espanso carattere chioma naturaliforme altezza 1°palco (m) 8

QUADRO VEGETATIVO

vigore vegetativo buono seccume incipiente microfillia assente riscoppi presente

QUADRO STRUTTURALE

aspetto app. radicale buono aspetto chioma buono note

aspetto colletto buono aspetto branche buono

aspetto fusto buono

QUADRO FITOSANITARIO

infestazioni quali dove

infezioni quali dove

carpofori quali dove

Valutazione qualitativa del quadro fitosanitario:

QUADRO INTERVENTI EFFETTUATI

Tipologia e localizzazione

potatura spalcatura

consolidamenti

ancoraggi

Altro

INFORMAZIONI TERRENO

terreno inerbito

caratteristiche mediamente compattato



REGIONE LOMBARDIA
CENSIMENTO DEGLI ALBERI MONUMENTALI
Scheda di rilevamento



n° scheda 202

data rilievo 20-ott-05

LOCALIZZAZIONE GEOGRAFICA

Localizzazione

Comune Rivarolo del Re Provincia Cremona Località
indirizzo via Longari Ponzone percorso entrando in Rivarolo di fronte alla chiesa a ds palazzo
nobiliare, all'interno giardino

Ubicazione

sez_CTR D8e2 quota 25 m slm.

GB_Est 1615832 esposizione sud

GB_Nord 4986996 pendenza media

NCT_Comune NCT_Foglio NCT_Mappale

Ambiente extraurbano Ambiente urbano area verde privata
Extraurbano altro

Identificazione della proprietà

Tipo proprietà privata
Estremi proprietà pubblica

TASSONOMIA E CARATTERE DEL RILEVAMENTO

genere e specie Carpinus betulus nome volgare/dialettale carpino, carpèen arbusto
varietà, cultivar, ... carattere rilevamento albero singolo n°esemplar 0
note

QUADRO ASPETTI DI MONUMENTALITA'

monumentalità architettonica si note
monumentalità paesaggistica no
monumentalità storica no
monumentalità forma si
monumentalità rarità botanica no



REGIONE LOMBARDIA

CENSIMENTO DEGLI ALBERI MONUMENTALI

Scheda di rilevamento



DESCRIZIONE FISIONOMICA

tronco monocormico portamento arboreo n°fusti (solo se policormico) 0
circonferenza a petto d'uomo (cm) 260 Circonferenze altri fusti (solo se policormico)
altezza (m) 22 misurata stimata età stimata (anni) <100
diametro chioma (m) 16 forma chioma espanso carattere chioma naturaliforme altezza 1°palco (m) 5

QUADRO VEGETATIVO

vigore vegetativo buono seccume incipiente microfillia assente riscoppi presente

QUADRO STRUTTURALE

aspetto app. radicale buono aspetto chioma buono note inclinato 20°, su un tasso
aspetto colletto buono aspetto branche buono
aspetto fusto buono

QUADRO FITOSANITARIO

infestazioni quali dove
 infezioni quali dove
 carpofori quali Ganoderma applanatum dove colletto

Valutazione qualitativa del quadro fitosanitario:

QUADRO INTERVENTI EFFETTUATI

Tipologia e localizzazione
 potatura cimato, per trauma
 consolidamenti
 ancoraggi
 Altro

INFORMAZIONI TERRENO

terreno nudo
caratteristiche debolmente compattato



REGIONE LOMBARDIA
CENSIMENTO DEGLI ALBERI MONUMENTALI
Scheda di rilevamento



n° scheda 203

data rilievo 20-ott-05

LOCALIZZAZIONE GEOGRAFICA

Localizzazione

Comune Rivarolo del Re Provincia Cremona Località
indirizzo via Longari Ponzone percorso entrando in Rivarolo di fronte alla chiesa a ds palazzo
nobiliare, all'interno giardino

Ubicazione

sez_CTR D8e2 quota 25 m slm.
GB_Est 1615829 esposizione sud
GB_Nord 4986973 pendenza media
NCT_Comune NCT_Foglio NCT_Mappale
Ambiente extraurbano Ambiente urbano area verde privata
Extraurbano altro

Identificazione della proprietà

Tipo proprietà privata
Estremi proprietà pubblica

TASSONOMIA E CARATTERE DEL RILEVAMENTO

genere e specie Quercus robur nome volgare/dialettale farnia, ruer arbusto
varietà, cultivar, ... carattere rilevamento albero singolo n°esemplar 0
note nel parco una quindicina di esemplari di dimensioni simili o inferiori

QUADRO ASPETTI DI MONUMENTALITA'

monumentalità architettonica si note
monumentalità paesaggistica no
monumentalità storica no
monumentalità forma si
monumentalità rarità botanica no



REGIONE LOMBARDIA
CENSIMENTO DEGLI ALBERI MONUMENTALI
Scheda di rilevamento



DESCRIZIONE FISIONOMICA

tronco monocormico portamento arboreo n°fusti (solo se policormico) 0
circonferenza a petto d'uomo (cm) 380 Circonferenze altri fusti (solo se policormico)
altezza (m) 32 misurata stimata età stimata (anni) <100
diametro chioma (m) 14 forma chioma espanso carattere chioma naturaliforme altezza 1°palco (m) 14

QUADRO VEGETATIVO

vigore vegetativo buono seccume incipiente microfillia assente riscoppi presente

QUADRO STRUTTURALE

aspetto app. radicale buono aspetto chioma buono edera note
aspetto colletto buono aspetto branche buono
aspetto fusto buono

QUADRO FITOSANITARIO

infestazioni quali Caliroa annulipes dove foglie
 infezioni quali dove
 carpofori quali dove

Valutazione qualitativa del quadro fitosanitario:

QUADRO INTERVENTI EFFETTUATI

Tipologia e localizzazione
 potatura spalcatura
 consolidamenti
 ancoraggi
 Altro

INFORMAZIONI TERRENO

terreno inerbito
caratteristiche debolmente compattato



REGIONE LOMBARDIA
CENSIMENTO DEGLI ALBERI MONUMENTALI
Schema di rilevamento



n° scheda 204

data rilievo 20-ott-05

LOCALIZZAZIONE GEOGRAFICA

Localizzazione

Comune Rivarolo del Re Provincia Cremona Località
indirizzo via Longari Ponzone percorso entrando in Rivarolo di fronte alla chiesa a ds palazzo
nobiliare, all'interno giardino

Ubicazione

sez_CTR D8e2 quota 25 m slm.
GB_Est 1685814 esposizione est
GB_Nord 4986953 pendenza media lieve
NCT_Comune NCT_Foglio NCT_Mappale
Ambiente extraurbano Ambiente urbano area verde privata
Extraurbano altro

Identificazione della proprietà

Tipo proprietà privata
Estremi proprietà pubblica

TASSONOMIA E CARATTERE DEL RILEVAMENTO

genere e specie Acer campestre nome volgare/dialettale acero arbusto
varietà, cultivar, ... carattere rilevamento filare n°esemplar 2
note sono filati per la fittezza della vegetazione

QUADRO ASPETTI DI MONUMENTALITA'

monumentalità architettonica si note
monumentalità paesaggistica no
monumentalità storica no
monumentalità forma si
monumentalità rarità botanica no



REGIONE LOMBARDIA

CENSIMENTO DEGLI ALBERI MONUMENTALI

Scheda di rilevamento



DESCRIZIONE FISIONOMICA

tronco monocormico portamento arboreo n°fusti (solo se policormico) 0
circonferenza a petto d'uomo (cm) 160 Circonferenze altri fusti (solo se policormico)
altezza (m) 20 misurata stimata età stimata (anni) <100
diametro chioma (m) 6 forma chioma espanso carattere chioma naturaliforme altezza 1°palco (m) 12

QUADRO VEGETATIVO

vigore vegetativo seccume microfillia riscoppi

QUADRO STRUTTURALE

aspetto app. radicale buono aspetto chioma buono edera note
aspetto colletto buono aspetto branche buono
aspetto fusto buono

QUADRO FITOSANITARIO

infestazioni quali dove
 infezioni quali dove
 carpofori quali dove

Valutazione qualitativa del quadro fitosanitario:

QUADRO INTERVENTI EFFETTUATI

Tipologia e localizzazione


potatura
 consolidamenti
 ancoraggi
 Altro

INFORMAZIONI TERRENO

terreno inerbito
caratteristiche debolmente compattato



REGIONE LOMBARDIA
CENSIMENTO DEGLI ALBERI MONUMENTALI
Schema di rilevamento



n° scheda 205

data rilievo 02-nov-05

LOCALIZZAZIONE GEOGRAFICA

Localizzazione

Comune S. Giovanni in Croce

Provincia Cremona

Località Rocca, darsena

indirizzo percorso entrando in S. Giovanni da Cremona, arrivai sulla piazza principale avanti la prima strada a sn, diretta a Solarolo Rainerio costeggia il parco della Rocca

Ubicazione

sez_CTR D8d1 quota 25 m slm.

GB_Est 1608005 esposizione sud

GB_Nord 4992690 pendenza media

NCT_Comune

NCT_Foglio

NCT_Mappale

Ambiente extraurbano bosco di latifoglie

Ambiente urbano area verde pubblica

Extraurbano altro

Identificazione della proprietà

Tipo proprietà pubblica

Estremi proprietà pubblica Comune S. Giovanni in Croce

TASSONOMIA E CARATTERE DEL RILEVAMENTO

genere e specie Carpinus betulus nome volgare/dialettale carpino, carpéen arbusto

varietà, cultivar, ... carattere rilevamento albero singolo n°esemplar 0

note

QUADRO ASPETTI DI MONUMENTALITA'

monumentalità architettonica si note

monumentalità paesaggistica no

monumentalità storica no

monumentalità forma si

monumentalità rarità botanica no



REGIONE LOMBARDIA
CENSIMENTO DEGLI ALBERI MONUMENTALI
Scheda di rilevamento



DESCRIZIONE FISIONOMICA

tronco monocormico portamento arboreo n°fusti (solo se policormico) 0

circonferenza a petto d'uomo (cm) 260 Circonferenze altri fusti (solo se policormico)

altezza (m) 21 misurata stimata età stimata (anni) <100

diametro chioma (m) 16 forma chioma espanso carattere chioma naturaliforme altezza 1°palco (m) 3

QUADRO VEGETATIVO

vigore vegetativo buono seccume incipiente microfillia assente riscoppi presente

QUADRO STRUTTURALE

aspetto app. radicale buono aspetto chioma buono edera note

aspetto colletto buono aspetto branche buono

aspetto fusto buono

QUADRO FITOSANITARIO

infestazioni quali dove

infezioni quali dove

carpofori quali dove

Valutazione qualitativa del quadro fitosanitario:

QUADRO INTERVENTI EFFETTUATI

Tipologia e localizzazione

potatura

consolidamenti


ancoraggi

Altro

INFORMAZIONI TERRENO

terreno nudo


caratteristiche debolmente compattato



REGIONE LOMBARDIA

CENSIMENTO DEGLI ALBERI MONUMENTALI

Scheda di rilevamento



DESCRIZIONE FISIONOMICA

tronco monocormico portamento arboreo n°fusti (solo se policormico) 0

circonferenza a petto d'uomo (cm) 150 Circonferenze altri fusti (solo se policormico)

altezza (m) 21 misurata stimata età stimata (anni) <100

diametro chioma (m) 8 forma chioma colonnare carattere chioma naturaliforme altezza 1°palco (m) 5

QUADRO VEGETATIVO

vigore vegetativo buono seccume incipiente microfillia assente riscoppi assente

QUADRO STRUTTURALE

aspetto app. radicale buono aspetto chioma buono note

aspetto colletto buono aspetto branche buono

aspetto fusto buono

QUADRO FITOSANITARIO

infestazioni quali dove

infezioni quali dove

carpofori quali dove

Valutazione qualitativa del quadro fitosanitario:

QUADRO INTERVENTI EFFETTUATI

- potatura
- consolidamenti
- ancoraggi
- Altro

Tipologia e localizzazione

INFORMAZIONI TERRENO

terreno inerbito


caratteristiche debolmente compattato



REGIONE LOMBARDIA

CENSIMENTO DEGLI ALBERI MONUMENTALI

Scheda di rilevamento



n° scheda 207

data rilievo 20-ott-05

LOCALIZZAZIONE GEOGRAFICA

Localizzazione

Comune Sospiro

Provincia Cremona

Località Longardore

indirizzo percorso da CR prendere la via Giuseppina x Casalmaggiore, dopo 4 km si incontra Longardore, dopo la latteria, in corrispondenza di una curva a ds, svoltare a sn e proseguire oltre l'abitato, di fronte all'ultima cascina

Ubicazione

sez_CTR D7b5 quota 40 m slm.

GB_Est 1589987 esposizione sud

GB_Nord 4997565 pendenza media

NCT_Comune

NCT_Foglio

NCT_Mappale

Ambiente extraurbano rupi/sfasciumi

Ambiente urbano

Extraurbano altro

Identificazione della proprietà

Tipo proprietà privata

Estremi proprietà pubblica

TASSONOMIA E CARATTERE DEL RILEVAMENTO

genere e specie Platanus x hybrida

nome volgare/dialettale platano, platèen

arbusto

varietà, cultivar, ...

carattere rilevamento albero singolo

n°esemplar 0

note

QUADRO ASPETTI DI MONUMENTALITA'

monumentalità architettonica no note

monumentalità paesaggistica no

monumentalità storica no

monumentalità forma si

monumentalità rarità botanica no



REGIONE LOMBARDIA

CENSIMENTO DEGLI ALBERI MONUMENTALI

Scheda di rilevamento



DESCRIZIONE FISIONOMICA

tronco monocormico portamento arboreo n°fusti (solo se policormico) 0

circonferenza a petto d'uomo (cm) 350 Circonferenze altri fusti (solo se policormico)

altezza (m) 21 misurata stimata età stimata (anni) <100

diametro chioma (m) 16 forma chioma espanso carattere chioma naturaliforme altezza 1°palco (m) 5

QUADRO VEGETATIVO

vigore vegetativo buono seccume incipiente microfillia assente riscoppi assente

QUADRO STRUTTURALE

aspetto app. radicale buono aspetto chioma buono note

aspetto colletto buono aspetto branche buono

aspetto fusto buono

QUADRO FITOSANITARIO

infestazioni quali corituca dove foglie

infezioni quali dove

carpofori quali dove

Valutazione qualitativa del quadro fitosanitario:

QUADRO INTERVENTI EFFETTUATI

- potatura
- consolidamenti
- ancoraggi
- Altro

Tipologia e localizzazione

INFORMAZIONI TERRENO

terreno nudo

caratteristiche mediamente compattato



REGIONE LOMBARDIA
CENSIMENTO DEGLI ALBERI MONUMENTALI
Scheda di rilevamento



n° scheda 208

data rilievo 21-ott-05

LOCALIZZAZIONE GEOGRAFICA

Localizzazione

Comune Sergnano

Provincia Cremona

Località Trezzolasco

indirizzo ss. 591

percorso sull statale da Crema a Mozzanica, dopo Sergnano si giunge alla fraz Trezzolasco qui a ds la prima casa, entrare e uscire verso la siepe alberata che si trova sul retro della stessa, visibile dalla strada

Ubicazione

sez_CTR C6b3 quota 95 m slm.

GB_Est 1554458 esposizione est

GB_Nord 5033235 pendenza media lieve

NCT_Comune

NCT_Foglio

NCT_Mappale

Ambiente extraurbano seminativo

Ambiente urbano

Extraurbano altro

Identificazione della proprietà

Tipo proprietà privata

Estremi proprietà pubblica

TASSONOMIA E CARATTERE DEL RILEVAMENTO

genere e specie Ulmus minor nome volgare/dialettale olmo arbusto

varietà, cultivar, ... carattere rilevamento albero singolo n°esemplar 0

note in un filare misto

QUADRO ASPETTI DI MONUMENTALITA'


monumentalità architettonica no note

monumentalità paesaggistica si


monumentalità storica no

monumentalità forma si

monumentalità rarità botanica no



REGIONE LOMBARDIA
CENSIMENTO DEGLI ALBERI MONUMENTALI
Scheda di rilevamento



DESCRIZIONE FISIONOMICA

tronco monocormico portamento arboreo n°fusti (solo se policormico) 0
circonferenza a petto d'uomo (cm) 340 Circonferenze altri fusti (solo se policormico)
altezza (m) 30 misurata stimata età stimata (anni) <100
diametro chioma (m) 8 forma chioma colonnare carattere chioma naturaliforme altezza 1°palco (m) 6

QUADRO VEGETATIVO

vigore vegetativo buono seccume incipiente microfillia assente riscoppi assente

QUADRO STRUTTURALE

aspetto app. radicale buono aspetto chioma buono note rampicanti (parthenocissus quinquefolia)
aspetto colletto buono aspetto branche buono
aspetto fusto buono

QUADRO FITOSANITARIO

infestazioni quali dove
 infezioni quali dove
 carpofori quali dove

Valutazione qualitativa del quadro fitosanitario:

QUADRO INTERVENTI EFFETTUATI


Tipologia e localizzazione
 potatura
 consolidamenti
 ancoraggi
 Altro

INFORMAZIONI TERRENO

terreno inerbito
caratteristiche debolmente compattato



REGIONE LOMBARDIA
CENSIMENTO DEGLI ALBERI MONUMENTALI
Scheda di rilevamento



n° scheda 209

data rilievo 21-ott-05

LOCALIZZAZIONE GEOGRAFICA

Localizzazione

Comune Sergnano

Provincia Cremona

Località Trezzolasco

indirizzo percorso sull statale da Crema a Mozzanica, dopo Sergnano si giunge alla fraz. Trezzolasco qui a ds dopole case verso il Serio, a ds il pioppo (EV 9)

Ubicazione

sez_CTR C6b3 quota 95 m slm.

GB_Est 1554446 esposizione sud

GB_Nord 5034001 pendenza media

NCT_Comune

NCT_Foglio

NCT_Mappale

Ambiente extraurbano seminativo

Ambiente urbano

Extraurbano altro

Identificazione della proprietà

Tipo proprietà privata

Estremi proprietà pubblica

TASSONOMIA E CARATTERE DEL RILEVAMENTO

genere e specie Populus nigra nome volgare/dialettale pioppo, piopa arbusto

varietà, cultivar, ... carattere rilevamento filare n°esemplar 5

note

QUADRO ASPETTI DI MONUMENTALITA'

monumentalità architettonica si note

monumentalità paesaggistica no

monumentalità storica no

monumentalità forma si

monumentalità rarità botanica no



REGIONE LOMBARDIA
CENSIMENTO DEGLI ALBERI MONUMENTALI
Scheda di rilevamento



DESCRIZIONE FISIONOMICA

tronco monocormico portamento arboreo n°fusti (solo se policormico) 0
circonferenza a petto d'uomo (cm) 350 Circonferenze altri fusti (solo se policormico)
altezza (m) 40 misurata stimata età stimata (anni) <100
diametro chioma (m) 10 forma chioma espanso carattere chioma naturaliforme altezza 1°palco (m) 6

QUADRO VEGETATIVO

vigore vegetativo buono seccume incipiente microfillia assente riscoppi presente

QUADRO STRUTTURALE

aspetto app. radicale buono aspetto chioma buono note una ferita superficiale su tronco
aspetto colletto buono aspetto branche buono
aspetto fusto medio

QUADRO FITOSANITARIO

infestazioni quali dove
 infezioni quali dove
 carpofori quali dove

Valutazione qualitativa del quadro fitosanitario:

QUADRO INTERVENTI EFFETTUATI


Tipologia e localizzazione
 potatura
 consolidamenti
 ancoraggi
 Altro

INFORMAZIONI TERRENO

terreno inerbito
caratteristiche debolmente compattato



REGIONE LOMBARDIA
CENSIMENTO DEGLI ALBERI MONUMENTALI
Scheda di rilevamento



DESCRIZIONE FISIONOMICA

tronco monocormico portamento arboreo n°fusti (solo se policormico) 0
circonferenza a petto d'uomo (cm) 400 Circonferenze altri fusti (solo se policormico)
altezza (m) 33 misurata stimata età stimata (anni) <100
diametro chioma (m) 16 forma chioma espanso carattere chioma naturaliforme altezza 1°palco (m) 8

QUADRO VEGETATIVO

vigore vegetativo buono seccume incipiente microfillia assente riscoppi presente

QUADRO STRUTTURALE

aspetto app. radicale buono aspetto chioma buono note
aspetto colletto buono aspetto branche buono
aspetto fusto buono

QUADRO FITOSANITARIO

infestazioni quali xilofago dove colletto
 infezioni quali dove
 carpofori quali dove

Valutazione qualitativa del quadro fitosanitario:

QUADRO INTERVENTI EFFETTUATI

- potatura
- consolidamenti
- ancoraggi
- Altro


Tipologia e localizzazione

INFORMAZIONI TERRENO

terreno inerbito
caratteristiche debolmente compattato



REGIONE LOMBARDIA
CENSIMENTO DEGLI ALBERI MONUMENTALI
Scheda di rilevamento



n° scheda 211

data rilievo 21-ott-05

LOCALIZZAZIONE GEOGRAFICA

Localizzazione

Comune Sergnano

Provincia Cremona

Località

indirizzo

percorso usciti da Sergnano a dopo la chiesetta dei Mortini della peste, a ds la carrareccia, a ds dopo una decina di m. seguendo il filare che a un certo punto piega a sn descrivendo un arco al termine del quale si trova il p. nero

Ubicazione

sez_CTR C6b3 quota 90 m slm.

GB_Est 1554851 esposizione est

GB_Nord 5031976 pendenza media

NCT_Comune

NCT_Foglio

NCT_Mappale

Ambiente extraurbano seminativo

Ambiente urbano

Extraurbano altro

Identificazione della proprietà

Tipo proprietà privata

Estremi proprietà pubblica

TASSONOMIA E CARATTERE DEL RILEVAMENTO

genere e specie Populus nigra nome volgare/dialettale pioppo, piopa arbusto

varietà, cultivar, ... carattere rilevamento albero singolo n°esemplar 0

note si trova in un filare misto

QUADRO ASPETTI DI MONUMENTALITA'


monumentalità architettonica si note

monumentalità paesaggistica no


monumentalità storica no

monumentalità forma si

monumentalità rarità botanica no



REGIONE LOMBARDIA
CENSIMENTO DEGLI ALBERI MONUMENTALI
Scheda di rilevamento



DESCRIZIONE FISIONOMICA

tronco monocormico portamento arboreo n°fusti (solo se policormico) 0
circonferenza a petto d'uomo (cm) 370 Circonferenze altri fusti (solo se policormico)
altezza (m) 30 misurata stimata età stimata (anni) <100
diametro chioma (m) 12 forma chioma espanso carattere chioma naturaliforme altezza 1°palco (m) 5

QUADRO VEGETATIVO

vigore vegetativo buono seccume incipiente microfillia assente riscoppi presente

QUADRO STRUTTURALE

aspetto app. radicale buono aspetto chioma buono ferita sul fusto note
aspetto colletto buono aspetto branche buono
aspetto fusto medio

QUADRO FITOSANITARIO

infestazioni quali dove
 infezioni quali dove
 carpofori quali dove

Valutazione qualitativa del quadro fitosanitario:

QUADRO INTERVENTI EFFETTUATI


Tipologia e localizzazione
 potatura
 consolidamenti
 ancoraggi
 Altro

INFORMAZIONI TERRENO

terreno inerbito
caratteristiche debolmente compattato



REGIONE LOMBARDIA
CENSIMENTO DEGLI ALBERI MONUMENTALI
Scheda di rilevamento



n° scheda 212

data rilievo 21-ott-05

LOCALIZZAZIONE GEOGRAFICA

Localizzazione

Comune Sergnano

Provincia Cremona

Località

indirizzo

percorso uscendo da Sergnano oltrepassare il cimitero e il santuario del Binengo, tenendo la sn, proseguire alla biforcazione a ds, scendere fino al seminativo circondato da una scarpata che ha andamento curvilineo EV134

Ubicazione

sez_CTR C6b4 quota 85 m slm.

GB_Est 1555325 esposizione est

GB_Nord 5029330 pendenza media

NCT_Comune

NCT_Foglio

NCT_Mappale

Ambiente extraurbano seminativo

Ambiente urbano

Extraurbano altro

Identificazione della proprietà

Tipo proprietà privata

Estremi proprietà pubblica

TASSONOMIA E CARATTERE DEL RILEVAMENTO

genere e specie Morus alba nome volgare/dialettale gelso, mouròon arbusto

varietà, cultivar, ... carattere rilevamento albero singolo n°esemplar 0

note

QUADRO ASPETTI DI MONUMENTALITA'


monumentalità architettonica no note

monumentalità paesaggistica no

monumentalità storica no

monumentalità forma si


monumentalità rarità botanica no



REGIONE LOMBARDIA

CENSIMENTO DEGLI ALBERI MONUMENTALI

Scheda di rilevamento



DESCRIZIONE FISIONOMICA

tronco monocormico portamento arboreo n°fusti (solo se policormico) 0
circonferenza a petto d'uomo (cm) 180 Circonferenze altri fusti (solo se policormico)
altezza (m) 9 misurata stimata età stimata (anni) <100
diametro chioma (m) 10 forma chioma espanso carattere chioma naturaliforme altezza 1°palco (m) 5

QUADRO VEGETATIVO

vigore vegetativo medio seccume incipiente microfillia significativa riscoppi presente

QUADRO STRUTTURALE

aspetto app. radicale buono aspetto chioma medio cavità alla base note
aspetto colletto medio aspetto branche medio
aspetto fusto medio

QUADRO FITOSANITARIO

infestazioni quali ifantria dove foglie
 infezioni quali dove
 carpofori quali dove

Valutazione qualitativa del quadro fitosanitario:

QUADRO INTERVENTI EFFETTUATI

Tipologia e localizzazione
 potatura capitozzature
 consolidamenti
 ancoraggi
 Altro

INFORMAZIONI TERRENO

terreno inerbito
caratteristiche debolmente compattato



REGIONE LOMBARDIA
CENSIMENTO DEGLI ALBERI MONUMENTALI
Scheda di rilevamento



n° scheda 213

data rilievo 21-ott-05

LOCALIZZAZIONE GEOGRAFICA

Localizzazione

Comune Sergnano Provincia Cremona Località
indirizzo percorso uscendo da Sergnano oltrepassare il cimitero e il santuario del Binengo, tenendo la sn, proseguire alla biforcazione a ds, scendere fino al seminativo circondato da una scarpata che ha andamento curvilineo al termine del campo un boschetto di pioppi con due platani nella porzione terminale EV135

Ubicazione

sez_CTR C6b4 quota 95 m slm.

GB_Est 1555388 esposizione sud

GB_Nord 5029220 pendenza media

NCT_Comune NCT_Foglio NCT_Mappale

Ambiente extraurbano bosco ripariale Ambiente urbano

Extraurbano altro

Identificazione della proprietà

Tipo proprietà Estremi proprietà pubblica

TASSONOMIA E CARATTERE DEL RILEVAMENTO

genere e specie Platanus x hybrida nome volgare/dialettale platano, platèen arbusto

varietà, cultivar, ... carattere rilevamento gruppo n°esemplar 2

note

QUADRO ASPETTI DI MONUMENTALITA'


monumentalità architettonica no note

monumentalità paesaggistica si

monumentalità storica no

monumentalità forma si


monumentalità rarità botanica no



REGIONE LOMBARDIA

CENSIMENTO DEGLI ALBERI MONUMENTALI

Scheda di rilevamento



DESCRIZIONE FISIONOMICA

tronco monocormico portamento arboreo n°fusti (solo se policormico) 0

circonferenza a petto d'uomo (cm) 210 Circonferenze altri fusti (solo se policormico)

altezza (m) 25 misurata stimata età stimata (anni) <100

diametro chioma (m) 14 forma chioma espanso carattere chioma naturaliforme altezza 1°palco (m) 1

QUADRO VEGETATIVO

vigore vegetativo buono seccume assente microfillia assente riscoppi assente

QUADRO STRUTTURALE

aspetto app. radicale buono aspetto chioma buono note

aspetto colletto buono aspetto branche buono

aspetto fusto buono

QUADRO FITOSANITARIO

infestazioni quali corituca dove foglie

infezioni quali dove

carpofori quali dove

Valutazione qualitativa del quadro fitosanitario:

QUADRO INTERVENTI EFFETTUATI

Tipologia e localizzazione

potatura

consolidamenti

ancoraggi

Altro


INFORMAZIONI TERRENO

terreno inerbito

caratteristiche debolmente compattato



REGIONE LOMBARDIA
CENSIMENTO DEGLI ALBERI MONUMENTALI
Scheda di rilevamento



n° scheda 214

data rilievo 21-ott-05

LOCALIZZAZIONE GEOGRAFICA

Localizzazione

Comune Sergnano

Provincia Cremona

Località Gavazzoli di sopra

indirizzo

percorso uscendo da Sergnano oltrepassare il cimitero e il santuario del Binengo, tenendo la ds e proseguire fino in fondo costeggiandoun filare, quindi a sn lungo un altro al termne del quale si trova la quercia ben visibile anche a distanza EV146

Ubicazione

sez_CTR C6b4 quota 85 m slm.

GB_Est 1554838 esposizione sud

GB_Nord 5029492 pendenza media

NCT_Comune

NCT_Foglio

NCT_Mappale

Ambiente extraurbano prato/pascolo

Ambiente urbano

Extraurbano altro

Identificazione della proprietà

Tipo proprietà privata

Estremi proprietà pubblica

TASSONOMIA E CARATTERE DEL RILEVAMENTO

genere e specie Quercus robur

nome volgare/dialettale farnia, ruer

arbusto

varietà, cultivar, ...

carattere rilevamento albero singolo

n°esemplar 0

note

QUADRO ASPETTI DI MONUMENTALITA'

monumentalità architettonica no note

monumentalità paesaggistica si

monumentalità storica no

monumentalità forma si

monumentalità rarità botanica no



REGIONE LOMBARDIA
CENSIMENTO DEGLI ALBERI MONUMENTALI
Scheda di rilevamento



DESCRIZIONE FISIONOMICA

tronco monocormico portamento arboreo n°fusti (solo se policormico) 0
circonferenza a petto d'uomo (cm) 340 Circonferenze altri fusti (solo se policormico)
altezza (m) 34 misurata stimata età stimata (anni) <100
diametro chioma (m) 10 forma chioma colonnare carattere chioma naturaliforme altezza 1°palco (m) 6

QUADRO VEGETATIVO

vigore vegetativo buono seccume incipiente microfillia assente riscoppi presente

QUADRO STRUTTURALE

aspetto app. radicale buono aspetto chioma medio note ferita forse dovuta ad una vecchia fulminata
aspetto colletto buono aspetto branche medio
aspetto fusto buono

QUADRO FITOSANITARIO

infestazioni quali dove
 infezioni quali dove
 carpofori quali dove

Valutazione qualitativa del quadro fitosanitario:

QUADRO INTERVENTI EFFETTUATI


Tipologia e localizzazione
 potatura
 consolidamenti
 ancoraggi
 Altro

INFORMAZIONI TERRENO

terreno inerbito
caratteristiche debolmente compattato



REGIONE LOMBARDIA
CENSIMENTO DEGLI ALBERI MONUMENTALI
Scheda di rilevamento



n° scheda 215

data rilievo 21-ott-05

LOCALIZZAZIONE GEOGRAFICA

Localizzazione

Comune Sergnano

Provincia Cremona

Località Gavazzoli di sopra

indirizzo percorso uscendo da Sergnano oltrepassare il cimitero e il santuario del Binengo, tenendo la ds e proseguire fino in fondo costeggiandoun filare, quindi a sn lungo un altro al termne del quale si trova la quercia ben visibile anche a distanza a pochi m. vs ds l'acero EV147

Ubicazione

sez_CTR C6b4 quota 85 m slm.

GB_Est 1554807 esposizione sud

GB_Nord 5029492 pendenza media media

NCT_Comune

NCT_Foglio

NCT_Mappale

Ambiente extraurbano prato/pascolo

Ambiente urbano

Extraurbano altro

Identificazione della proprietà

Tipo proprietà privata

Estremi proprietà pubblica

TASSONOMIA E CARATTERE DEL RILEVAMENTO

genere e specie Acer campestre nome volgare/dialettale acero arbusto

varietà, cultivar, ... carattere rilevamento albero singolo n°esemplar 0

note

QUADRO ASPETTI DI MONUMENTALITA'


monumentalità architettonica no note

monumentalità paesaggistica si

monumentalità storica no

monumentalità forma si

monumentalità rarità botanica no



REGIONE LOMBARDIA
CENSIMENTO DEGLI ALBERI MONUMENTALI
Scheda di rilevamento



DESCRIZIONE FISIONOMICA

tronco policormico portamento arboreo n°fusti (solo se policormico) 7
circonferenza a petto d'uomo (cm) 75 Circonferenze altri fusti (solo se policormico) 40 30 45 20 10 15
altezza (m) 9 misurata stimata età stimata (anni) <100
diametro chioma (m) 8 forma chioma espanso carattere chioma naturaliforme altezza 1°palco (m) 0

QUADRO VEGETATIVO

vigore vegetativo buono seccume incipiente microfillia assente riscoppi assente

QUADRO STRUTTURALE

aspetto app. radicale buono aspetto chioma buono note
aspetto colletto buono aspetto branche buono
aspetto fusto buono

QUADRO FITOSANITARIO

infestazioni quali dove
 infezioni quali dove
 carpofori quali dove

Valutazione qualitativa del quadro fitosanitario:

QUADRO INTERVENTI EFFETTUATI

Tipologia e localizzazione
 potatura
 consolidamenti
 ancoraggi
 Altro

INFORMAZIONI TERRENO

terreno nudo
caratteristiche debolmente compattato



REGIONE LOMBARDIA
CENSIMENTO DEGLI ALBERI MONUMENTALI
Schema di rilevamento



n° scheda 216

data rilievo 21-ott-05

LOCALIZZAZIONE GEOGRAFICA

Localizzazione

Comune Sergnano

Provincia Cremona

Località Gavazzoli di sopra

indirizzo percorso provenendo da Crema, subito dopo il rondò a ds la c.na Gavazzoli di sopra, dietro di essa un filare nel quale si trovano gli olmi EV154

Ubicazione

sez_CTR C6b4 quota 85 m slm.

GB_Est 1554649 esposizione sud

GB_Nord 5029243 pendenza media

NCT_Comune

NCT_Foglio

NCT_Mappale

Ambiente extraurbano seminativo

Ambiente urbano

Extraurbano altro

Identificazione della proprietà

Tipo proprietà privata

Estremi proprietà pubblica

TASSONOMIA E CARATTERE DEL RILEVAMENTO

genere e specie Ulmus minor nome volgare/dialettale olmo arbusto

varietà, cultivar, ... carattere rilevamento filare n°esemplar 4

note

QUADRO ASPETTI DI MONUMENTALITA'


monumentalità architettonica no note

monumentalità paesaggistica si

monumentalità storica no

monumentalità forma no


monumentalità rarità botanica no



REGIONE LOMBARDIA

CENSIMENTO DEGLI ALBERI MONUMENTALI

Scheda di rilevamento



DESCRIZIONE FISIONOMICA

tronco monocormico portamento arboreo n°fusti (solo se policormico) 0
circonferenza a petto d'uomo (cm) 180 Circonferenze altri fusti (solo se policormico)
altezza (m) 18 misurata stimata età stimata (anni) <100
diametro chioma (m) 6 forma chioma colonnare carattere chioma naturaliforme altezza 1°palco (m) 8

QUADRO VEGETATIVO

vigore vegetativo buono seccume incipiente microfillia assente riscoppi presente

QUADRO STRUTTURALE

aspetto app. radicale buono aspetto chioma buono cavità con essudato su un taglio note
aspetto colletto buono aspetto branche buono
aspetto fusto medio

QUADRO FITOSANITARIO

infestazioni quali Galerucella dell'olmo dove foglie
 infezioni quali dove
 carpofori quali dove

Valutazione qualitativa del quadro fitosanitario:

QUADRO INTERVENTI EFFETTUATI


Tipologia e localizzazione
 potatura diradamento
 consolidamenti
 ancoraggi
 Altro

INFORMAZIONI TERRENO

terreno inerbito
caratteristiche debolmente compattato



REGIONE LOMBARDIA
CENSIMENTO DEGLI ALBERI MONUMENTALI
Scheda di rilevamento



n° scheda 217

data rilievo 21-ott-05

LOCALIZZAZIONE GEOGRAFICA

Localizzazione

Comune Sergnano

Provincia

Località Gavazzoli di sopra

indirizzo

percorso provenendo da Crema, subito dopo il rondò prima della c.na Gavazzoli di sopra a ds un filare nel quale si trovano gli olmi EV159

Ubicazione

sez_CTR C6b4 quota 85 m slm.

GB_Est 1554611 esposizione sud

GB_Nord 5029003 pendenza media media

NCT_Comune

NCT_Foglio

NCT_Mappale

Ambiente extraurbano seminativo

Ambiente urbano

Extraurbano altro

Identificazione della proprietà

Tipo proprietà privata

Estremi proprietà pubblica

TASSONOMIA E CARATTERE DEL RILEVAMENTO

genere e specie Ulmus minor nome volgare/dialettale olmo arbusto

varietà, cultivar, ... carattere rilevamento albero singolo n°esemplar 0

note

QUADRO ASPETTI DI MONUMENTALITA'

monumentalità architettonica no note

monumentalità paesaggistica si

monumentalità storica no

monumentalità forma no


monumentalità rarità botanica no



REGIONE LOMBARDIA

CENSIMENTO DEGLI ALBERI MONUMENTALI

Scheda di rilevamento



DESCRIZIONE FISIONOMICA

tronco monocormico portamento arboreo n°fusti (solo se policormico) 0
circonferenza a petto d'uomo (cm) 190 Circonferenze altri fusti (solo se policormico)
altezza (m) 21 misurata stimata età stimata (anni) <100
diametro chioma (m) 7 forma chioma colonnare carattere chioma naturaliforme altezza 1°palco (m) 6

QUADRO VEGETATIVO

vigore vegetativo buono seccume incipiente microfillia assente riscoppi presente

QUADRO STRUTTURALE

aspetto app. radicale buono aspetto chioma medio edera note
aspetto colletto buono aspetto branche buono
aspetto fusto buono

QUADRO FITOSANITARIO

infestazioni quali Galerucella dell'olmo dove foglie
 infezioni quali dove
 carpofori quali dove

Valutazione qualitativa del quadro fitosanitario:

QUADRO INTERVENTI EFFETTUATI

Tipologia e localizzazione


potatura
 consolidamenti
 ancoraggi
 Altro

INFORMAZIONI TERRENO

terreno inerbito
caratteristiche debolmente compattato



REGIONE LOMBARDIA
CENSIMENTO DEGLI ALBERI MONUMENTALI
Schema di rilevamento



n° scheda 218

data rilievo 21-ott-05

LOCALIZZAZIONE GEOGRAFICA

Localizzazione

Comune Montodine

Provincia Cremona

Località Boccaserio

indirizzo percorso entrando nella fraz. Boccaserio seguire la strada fino al termine, lì un cancello permette l'accesso all'az. Faunistico venatoria e sulla sn. Il cancello di entrata della villa Fadini.

Ubicazione

sez_CTR C7b2 quota 50 m slm.

GB_Est 1555049 esposizione sud

GB_Nord 5012053 pendenza media

NCT_Comune

NCT_Foglio

NCT_Mappale

Ambiente extraurbano altro

Ambiente urbano

Extraurbano altro parco

Identificazione della proprietà

Tipo proprietà privata

Estremi proprietà pubblica

TASSONOMIA E CARATTERE DEL RILEVAMENTO

genere e specie Tilia x europea nome volgare/dialettale tiglio arbusto

varietà, cultivar, ... carattere rilevamento albero singolo n°esemplar 0

note

QUADRO ASPETTI DI MONUMENTALITA'

monumentalità architettonica no note

monumentalità paesaggistica no

monumentalità storica no

monumentalità forma si

monumentalità rarità botanica no



REGIONE LOMBARDIA
CENSIMENTO DEGLI ALBERI MONUMENTALI
Scheda di rilevamento



DESCRIZIONE FISIONOMICA

tronco monocormico portamento arboreo n°fusti (solo se policormico) 0
circonferenza a petto d'uomo (cm) 400 Circonferenze altri fusti (solo se policormico)
altezza (m) 28 misurata stimata età stimata (anni) <100
diametro chioma (m) 14 forma chioma espanso carattere chioma naturaliforme altezza 1°palco (m) 8

QUADRO VEGETATIVO

vigore vegetativo buono seccume incipiente microfillia assente riscoppi assente

QUADRO STRUTTURALE

aspetto app. radicale buono aspetto chioma buono ferita su fusto note
aspetto colletto medio aspetto branche buono
aspetto fusto medio

QUADRO FITOSANITARIO

infestazioni quali dove
 infezioni quali dove
 carpofori quali Perenniporia dove colletto-fusto

Valutazione qualitativa del quadro fitosanitario:

QUADRO INTERVENTI EFFETTUATI

Tipologia e localizzazione
 potatura diradamento
 consolidamenti
 ancoraggi
 Altro

INFORMAZIONI TERRENO

terreno inerbito
caratteristiche debolmente compattato



REGIONE LOMBARDIA
CENSIMENTO DEGLI ALBERI MONUMENTALI
Scheda di rilevamento



n° scheda 219

data rilievo 21-ott-05

LOCALIZZAZIONE GEOGRAFICA

Localizzazione

Comune Montodine

Provincia Cremona

Località Boccaserio

indirizzo percorso entrando nella fraz. Boccaserio seguire la strada fino al termine, lì un cancello permette l'accesso all'az. Faunistico venatoria e sulla sn. Il cancello di entrata della villa Fadini.

Ubicazione

sez_CTR C7b2 quota 50 m slm.

GB_Est 1555068 esposizione sud

GB_Nord 5012033 pendenza media

NCT_Comune

NCT_Foglio

NCT_Mappale

Ambiente extraurbano altro

Ambiente urbano

Extraurbano altro parco

Identificazione della proprietà

Tipo proprietà privata

Estremi proprietà pubblica

TASSONOMIA E CARATTERE DEL RILEVAMENTO

genere e specie Populus canescens nome volgare/dialettale pioppo, piopa arbusto

varietà, cultivar, ... carattere rilevamento albero singolo n°esemplar 0

note

QUADRO ASPETTI DI MONUMENTALITA'


monumentalità architettonica no note

monumentalità paesaggistica si

monumentalità storica no

monumentalità forma si


monumentalità rarità botanica no



REGIONE LOMBARDIA

CENSIMENTO DEGLI ALBERI MONUMENTALI

Scheda di rilevamento



DESCRIZIONE FISIONOMICA

tronco monocormico portamento arboreo n°fusti (solo se policormico) 0
circonferenza a petto d'uomo (cm) 450 Circonferenze altri fusti (solo se policormico)
altezza (m) 31 misurata stimata età stimata (anni) <100
diametro chioma (m) 20 forma chioma espanso carattere chioma naturaliforme altezza 1°palco (m) 12

QUADRO VEGETATIVO

vigore vegetativo buono seccume incipiente microfillia assente riscoppi presente

QUADRO STRUTTURALE

aspetto app. radicale buono sbrancata, resta moncone
aspetto chioma medio note
aspetto colletto buono aspetto branche medio
aspetto fusto medio

QUADRO FITOSANITARIO

infestazioni quali dove
 infezioni quali dove
 carpofori quali Fomes fomentarius dove tronco

Valutazione qualitativa del quadro fitosanitario:

QUADRO INTERVENTI EFFETTUATI

Tipologia e localizzazione
 potatura diradamento
 consolidamenti
 ancoraggi
 Altro

INFORMAZIONI TERRENO

terreno inerbito
caratteristiche debolmente compattato



REGIONE LOMBARDIA
CENSIMENTO DEGLI ALBERI MONUMENTALI
Scheda di rilevamento



n° scheda 220

data rilievo 21-ott-05

LOCALIZZAZIONE GEOGRAFICA

Localizzazione

Comune Montodine Provincia Cremona Località Bocaserio

indirizzo percorso entrando nella fraz. Bocaserio seguire la strada fino al termine, lì un cancello permette l'accesso all'az. Faunistico venatoria e sulla sn. Il cancello di entrata della villa Fadini.

Ubicazione

sez_CTR C7b2 quota 50 m slm.

GB_Est 1555047 esposizione sud

GB_Nord 5012008 pendenza media

NCT_Comune NCT_Foglio NCT_Mappale

Ambiente extraurbano altro Ambiente urbano

Extraurbano altro parco

Identificazione della proprietà

Tipo proprietà privata

Estremi proprietà pubblica

TASSONOMIA E CARATTERE DEL RILEVAMENTO

genere e specie Aesculus hippocastanum nome volgare/dialettale ippocastano arbusto

varietà, cultivar, ... carattere rilevamento albero singolo n°esemplar 0

note

QUADRO ASPETTI DI MONUMENTALITA'


monumentalità architettonica no note

monumentalità paesaggistica no

monumentalità storica no

monumentalità forma si


monumentalità rarità botanica no



REGIONE LOMBARDIA

CENSIMENTO DEGLI ALBERI MONUMENTALI

Scheda di rilevamento



DESCRIZIONE FISIONOMICA

tronco monocormico portamento arboreo n°fusti (solo se policormico) 0

circonferenza a petto d'uomo (cm) 350 Circonferenze altri fusti (solo se policormico)

altezza (m) 33 misurata stimata età stimata (anni) <100

diametro chioma (m) 14 forma chioma espanso carattere chioma naturaliforme altezza 1°palco (m) 6

QUADRO VEGETATIVO

vigore vegetativo buono seccume incipiente microfillia assente riscoppi assente

QUADRO STRUTTURALE

aspetto app. radicale buono aspetto chioma medio note

aspetto colletto buono aspetto branche buono

aspetto fusto buono

QUADRO FITOSANITARIO

infestazioni quali cameraria dove foglie

infezioni quali antracnosi+bruciore dove foglie

carpofori quali dove

Valutazione qualitativa del quadro fitosanitario:

QUADRO INTERVENTI EFFETTUATI

Tipologia e localizzazione

potatura

consolidamenti

ancoraggi

Altro

INFORMAZIONI TERRENO

terreno inerbito

caratteristiche debolmente compattato



REGIONE LOMBARDIA
CENSIMENTO DEGLI ALBERI MONUMENTALI
Schema di rilevamento



n° scheda 221

data rilievo 21-ott-05

LOCALIZZAZIONE GEOGRAFICA

Localizzazione

Comune Montodine

Provincia Cremona

Località Boccaserio

indirizzo percorso entrando nella fraz. Boccaserio seguire la strada fino al termine, lì un cancello permette l'accesso all'az. Faunistico venatoria e sulla sn. Il cancello di entrata della villa Fadini.

Ubicazione

sez_CTR C7b2 quota 50 m slm.

GB_Est 1555045 esposizione sud

GB_Nord 5011983 pendenza media

NCT_Comune

NCT_Foglio

NCT_Mappale

Ambiente extraurbano altro

Ambiente urbano

Extraurbano altro parco

Identificazione della proprietà

Tipo proprietà privata

Estremi proprietà pubblica

TASSONOMIA E CARATTERE DEL RILEVAMENTO

genere e specie Pinus strobus nome volgare/dialettale pino arbusto

varietà, cultivar, ... carattere rilevamento albero singolo n°esemplar 0

note

QUADRO ASPETTI DI MONUMENTALITA'

monumentalità architettonica no note

monumentalità paesaggistica no

monumentalità storica no

monumentalità forma si


monumentalità rarità botanica no



REGIONE LOMBARDIA

CENSIMENTO DEGLI ALBERI MONUMENTALI

Scheda di rilevamento



DESCRIZIONE FISIONOMICA

tronco monocormico portamento arboreo n°fusti (solo se policormico) 0

circonferenza a petto d'uomo (cm) 290 Circonferenze altri fusti (solo se policormico)

altezza (m) 35 misurata stimata età stimata (anni) <100

diametro chioma (m) 8 forma chioma colonnare carattere chioma naturaliforme altezza 1°palco (m) 12

QUADRO VEGETATIVO

vigore vegetativo buono seccume incipiente microfillia assente riscoppi assente

QUADRO STRUTTURALE

aspetto app. radicale buono aspetto chioma buono note

aspetto colletto buono aspetto branche buono

aspetto fusto buono

QUADRO FITOSANITARIO

infestazioni quali dove

infezioni quali dove

carpofori quali dove

Valutazione qualitativa del quadro fitosanitario:

QUADRO INTERVENTI EFFETTUATI

Tipologia e localizzazione

potatura spalcatura

consolidamenti

ancoraggi

Altro

INFORMAZIONI TERRENO

terreno inerbito

caratteristiche debolmente compattato



REGIONE LOMBARDIA
CENSIMENTO DEGLI ALBERI MONUMENTALI
Schema di rilevamento



n° scheda 222

data rilievo 21-ott-05

LOCALIZZAZIONE GEOGRAFICA

Localizzazione

Comune Montodine

Provincia Cremona

Località Boccaserio

indirizzo percorso entrando nella fraz. Boccaserio seguire la strada fino al termine, lì un cancello permette l'accesso all'az. Faunistico venatoria e sulla sn. Il cancello di entrata della villa Fadini.

Ubicazione

sez_CTR C7b2 quota 50 m slm.

GB_Est 1555045 esposizione sud

GB_Nord 5011983 pendenza media

NCT_Comune

NCT_Foglio

NCT_Mappale

Ambiente extraurbano altro

Ambiente urbano

Extraurbano altro parco

Identificazione della proprietà

Tipo proprietà privata

Estremi proprietà pubblica

TASSONOMIA E CARATTERE DEL RILEVAMENTO

genere e specie Populus canescens nome volgare/dialettale pioppo, piopa arbusto

varietà, cultivar, ... carattere rilevamento n°esemplar 0

note

QUADRO ASPETTI DI MONUMENTALITA'

monumentalità architettonica no note

monumentalità paesaggistica si

monumentalità storica no

monumentalità forma si

monumentalità rarità botanica no



REGIONE LOMBARDIA
CENSIMENTO DEGLI ALBERI MONUMENTALI
Scheda di rilevamento



DESCRIZIONE FISIONOMICA

tronco monocormico portamento arboreo n°fusti (solo se policormico) 0
circonferenza a petto d'uomo (cm) 420 Circonferenze altri fusti (solo se policormico)
altezza (m) 46 misurata stimata età stimata (anni) <100
diametro chioma (m) 18 forma chioma espanso carattere chioma naturaliforme altezza 1°palco (m) 12

QUADRO VEGETATIVO

vigore vegetativo buono seccume incipiente microfillia assente riscoppi assente

QUADRO STRUTTURALE

aspetto app. radicale buono aspetto chioma buono note
aspetto colletto buono aspetto branche buono
aspetto fusto buono

QUADRO FITOSANITARIO

infestazioni quali dove
 infezioni quali dove
 carpofori quali dove

Valutazione qualitativa del quadro fitosanitario:

QUADRO INTERVENTI EFFETTUATI

Tipologia e localizzazione
 potatura diradamento
 consolidamenti
 ancoraggi
 Altro

INFORMAZIONI TERRENO

terreno inerbito
caratteristiche debolmente compattato



REGIONE LOMBARDIA
CENSIMENTO DEGLI ALBERI MONUMENTALI
Schema di rilevamento



n° scheda 223

data rilievo 21-ott-05

LOCALIZZAZIONE GEOGRAFICA

Localizzazione

Comune Montodine

Provincia Cremona

Località Boccaserio

indirizzo percorso entrando nella fraz. Boccaserio seguire la strada fino al termine, lì un cancello permette l'accesso all'az. Faunistico venatoria e sulla sn. Il cancello di entrata della villa Fadini.

Ubicazione

sez_CTR C7b2 quota 50 m slm.

GB_Est 1554978 esposizione est

GB_Nord 5011984 pendenza media

NCT_Comune

NCT_Foglio

NCT_Mappale

Ambiente extraurbano altro

Ambiente urbano

Extraurbano altro parco

Identificazione della proprietà

Tipo proprietà privata

Estremi proprietà pubblica

TASSONOMIA E CARATTERE DEL RILEVAMENTO

genere e specie Populus canescens nome volgare/dialettale pioppo arbusto

varietà, cultivar, ... carattere rilevamento gruppo n°esemplar 2

note la coppia piantata nel 1921, è stata definita "gemelle Kessler"

QUADRO ASPETTI DI MONUMENTALITA'


monumentalità architettonica no note

monumentalità paesaggistica si


monumentalità storica no

monumentalità forma si

monumentalità rarità botanica no



REGIONE LOMBARDIA
CENSIMENTO DEGLI ALBERI MONUMENTALI
Scheda di rilevamento



DESCRIZIONE FISIONOMICA

tronco monocormico portamento arboreo n°fusti (solo se policormico) 0
circonferenza a petto d'uomo (cm) 450 Circonferenze altri fusti (solo se policormico)
altezza (m) 52 misurata stimata età stimata (anni) <100
diametro chioma (m) 16 forma chioma espanso carattere chioma naturaliforme altezza 1°palco (m) 0

QUADRO VEGETATIVO

vigore vegetativo buono seccume incipiente microfillia assente riscoppi presente

QUADRO STRUTTURALE

aspetto app. radicale buono aspetto chioma medio edera, una sbrancata con moncone note
aspetto colletto buono aspetto branche medio
aspetto fusto buono

QUADRO FITOSANITARIO

infestazioni quali dove
 infezioni quali dove
 carpofori quali dove

Valutazione qualitativa del quadro fitosanitario:

QUADRO INTERVENTI EFFETTUATI

Tipologia e localizzazione
 potatura
 consolidamenti
 ancoraggi
 Altro

INFORMAZIONI TERRENO

terreno inerbito
caratteristiche debolmente compattato



REGIONE LOMBARDIA
CENSIMENTO DEGLI ALBERI MONUMENTALI
Scheda di rilevamento



n° scheda 224

data rilievo 21-ott-05

LOCALIZZAZIONE GEOGRAFICA

Localizzazione

Comune Montodine

Provincia Cremona

Località Boccaserio

indirizzo percorso entrando nella fraz. Boccaserio seguire la strada fino al termine, lì un cancello permette l'accesso all'az. Faunistico venatoria e sulla sn. Il cancello di entrata della villa Fadini.

Ubicazione

sez_CTR C7b2 quota 50 m slm.

GB_Est 1554993 esposizione est

GB_Nord 5012042 pendenza media

NCT_Comune

NCT_Foglio

NCT_Mappale

Ambiente extraurbano altro

Ambiente urbano

Extraurbano altro parco

Identificazione della proprietà

Tipo proprietà privata

Estremi proprietà pubblica

TASSONOMIA E CARATTERE DEL RILEVAMENTO

genere e specie Quercus robur nome volgare/dialettale farnia, ruer arbusto

varietà, cultivar, ... carattere rilevamento gruppo n°esemplar 10

note

QUADRO ASPETTI DI MONUMENTALITA'

monumentalità architettonica no note

monumentalità paesaggistica no

monumentalità storica no

monumentalità forma si

monumentalità rarità botanica no



REGIONE LOMBARDIA
CENSIMENTO DEGLI ALBERI MONUMENTALI
Scheda di rilevamento



DESCRIZIONE FISIONOMICA

tronco monocormico portamento arboreo n°fusti (solo se policormico) 0
circonferenza a petto d'uomo (cm) 370 Circonferenze altri fusti (solo se policormico)
altezza (m) 38 misurata stimata età stimata (anni) <100
diametro chioma (m) 20 forma chioma espanso carattere chioma naturaliforme altezza 1°palco (m) 14

QUADRO VEGETATIVO

vigore vegetativo buono seccume incipiente microfillia assente riscoppi presente

QUADRO STRUTTURALE

aspetto app. radicale buono aspetto chioma buono ferita al colletto note
aspetto colletto medio aspetto branche buono
aspetto fusto buono

QUADRO FITOSANITARIO

infestazioni quali dove
 infezioni quali dove
 carpofori quali dove

Valutazione qualitativa del quadro fitosanitario:

QUADRO INTERVENTI EFFETTUATI

Tipologia e localizzazione
 potatura diradamento
 consolidamenti
 ancoraggi
 Altro

INFORMAZIONI TERRENO

terreno inerbito
caratteristiche mediamente compattato



REGIONE LOMBARDIA
CENSIMENTO DEGLI ALBERI MONUMENTALI
Scheda di rilevamento



n° scheda 225

data rilievo 21-ott-05

LOCALIZZAZIONE GEOGRAFICA

Localizzazione

Comune Montodine

Provincia Cremona

Località Boccaserio

indirizzo percorso entrando nella fraz. Boccaserio seguire la strada fino al termine, lì un cancello permette l'accesso all'az. Faunistico venatoria e sulla sn. Il cancello di entrata della villa Fadini.

Ubicazione

sez_CTR C7b2 quota 50 m slm.

GB_Est 1555055 esposizione sud

GB_Nord 5012090 pendenza media

NCT_Comune

NCT_Foglio

NCT_Mappale

Ambiente extraurbano altro

Ambiente urbano

Extraurbano altro cortile

Identificazione della proprietà

Tipo proprietà privata

Estremi proprietà pubblica

TASSONOMIA E CARATTERE DEL RILEVAMENTO

genere e specie Pterocarya fraxinifolia nome volgare/dialettale noce del caucaso arbusto

varietà, cultivar, ... carattere rilevamento albero singolo n°esemplar 0

note

QUADRO ASPETTI DI MONUMENTALITA'

monumentalità architettonica no note

monumentalità paesaggistica no

monumentalità storica no

monumentalità forma si

monumentalità rarità botanica no



REGIONE LOMBARDIA

CENSIMENTO DEGLI ALBERI MONUMENTALI

Scheda di rilevamento



DESCRIZIONE FISIONOMICA

tronco policormico portamento arboreo n°fusti (solo se policormico) 4
circonferenza a petto d'uomo (cm) 260 Circonferenze altri fusti (solo se policormico) 250 220 130
altezza (m) 24 misurata stimata età stimata (anni) <100
diametro chioma (m) 30 forma chioma espanso carattere chioma naturaliforme altezza 1°palco (m) 0

QUADRO VEGETATIVO

vigore vegetativo buono seccume incipiente microfillia assente riscoppi presente

QUADRO STRUTTURALE

aspetto app. radicale buono aspetto chioma medio note
aspetto colletto buono aspetto branche medio
aspetto fusto medio

QUADRO FITOSANITARIO

infestazioni quali dove
 infezioni quali dove
 carpofori quali dove

Valutazione qualitativa del quadro fitosanitario:

QUADRO INTERVENTI EFFETTUATI


Tipologia e localizzazione
 potatura
 consolidamenti cavi acciaio rigidi
 ancoraggi
 Altro

INFORMAZIONI TERRENO

terreno
caratteristiche



REGIONE LOMBARDIA
CENSIMENTO DEGLI ALBERI MONUMENTALI
Scheda di rilevamento



n° scheda 226

data rilievo 21-ott-05

LOCALIZZAZIONE GEOGRAFICA

Localizzazione

Comune Montodine

Provincia Cremona

Località Boccaserio

indirizzo percorso entrando nella fraz. Boccaserio dopo un centinaio di metri a sn un capannone artigianale, è la segheria Fadini G. davanti ad esso il filare di querce

Ubicazione

sez_CTR C7b2 quota 50 m slm.

GB_Est 1555119 esposizione sud

GB_Nord 5012197 pendenza media

NCT_Comune

NCT_Foglio

NCT_Mappale

Ambiente extraurbano altro

Ambiente urbano

Extraurbano altro parco

Identificazione della proprietà

Tipo proprietà privata

Estremi proprietà pubblica

TASSONOMIA E CARATTERE DEL RILEVAMENTO

genere e specie Quercus robur

nome volgare/dialettale farnia, ruer

arbusto

varietà, cultivar, ...

carattere rilevamento filare

n°esemplar 7

note

QUADRO ASPETTI DI MONUMENTALITA'

monumentalità architettonica no note

monumentalità paesaggistica no

monumentalità storica no

monumentalità forma si

monumentalità rarità botanica no



REGIONE LOMBARDIA

CENSIMENTO DEGLI ALBERI MONUMENTALI

Scheda di rilevamento



DESCRIZIONE FISIONOMICA

tronco monocormico portamento arboreo n°fusti (solo se policormico) 0
circonferenza a petto d'uomo (cm) 310 Circonferenze altri fusti (solo se policormico)
altezza (m) 35 misurata stimata età stimata (anni) <100
diametro chioma (m) 12 forma chioma colonnare carattere chioma naturaliforme altezza 1°palco (m) 10

QUADRO VEGETATIVO

vigore vegetativo buono seccume incipiente microfillia assente riscoppi presente

QUADRO STRUTTURALE

aspetto app. radicale buono aspetto chioma buono note
aspetto colletto medio aspetto branche buono
aspetto fusto buono

QUADRO FITOSANITARIO

infestazioni quali dove
 infezioni quali dove
 carpofori quali Ganoderma applanatum dove colletto

Valutazione qualitativa del quadro fitosanitario:

QUADRO INTERVENTI EFFETTUATI

Tipologia e localizzazione
 potatura spalcatura
 consolidamenti
 ancoraggi
 Altro

INFORMAZIONI TERRENO

terreno inerbito
caratteristiche debolmente compattato



REGIONE LOMBARDIA
CENSIMENTO DEGLI ALBERI MONUMENTALI
Scheda di rilevamento



n° scheda 227

data rilievo 21-ott-05

LOCALIZZAZIONE GEOGRAFICA

Localizzazione

Comune Montodine

Provincia Cremona

Località Boccaserio

indirizzo

percorso arrivando a Montodine da Castelleone, al semaforo prendere a ds, attraversare il Serio e proseguire sulla circonvallazione, terminata la quale sulla ds in alto compare il cimitero, prendere la carrareccia a ds e proseguire risalendo fino quasi alla fine, quando sulla ds nel mezzo del campo lungo un colo si vede la quercia

Ubicazione

sez_CTR C7b1 quota 0 m slm.

GB_Est 1555753 esposizione

GB_Nord 5016316 pendenza media

NCT_Comune

NCT_Foglio

NCT_Mappale

Ambiente extraurbano seminativo

Ambiente urbano

Extraurbano altro

Identificazione della proprietà

Tipo proprietà privata

Estremi proprietà pubblica

TASSONOMIA E CARATTERE DEL RILEVAMENTO

genere e specie Quercus robur

nome volgare/dialettale farnia, ruer

arbusto

varietà, cultivar, ...

carattere rilevamento albero singolo

n°esemplar 0

note

QUADRO ASPETTI DI MONUMENTALITA'


monumentalità architettonica no note

monumentalità paesaggistica no

monumentalità storica no

monumentalità forma si


monumentalità rarità botanica no



REGIONE LOMBARDIA

CENSIMENTO DEGLI ALBERI MONUMENTALI

Scheda di rilevamento



DESCRIZIONE FISIONOMICA

tronco monocormico portamento arboreo n°fusti (solo se policormico) 0
circonferenza a petto d'uomo (cm) 310 Circonferenze altri fusti (solo se policormico)
altezza (m) 27 misurata stimata età stimata (anni) <100
diametro chioma (m) 16 forma chioma espanso carattere chioma naturaliforme altezza 1°palco (m) 8

QUADRO VEGETATIVO

vigore vegetativo buono seccume incipiente microfillia assente riscoppi presente

QUADRO STRUTTURALE

aspetto app. radicale buono aspetto chioma buono edera note
aspetto colletto buono aspetto branche buono
aspetto fusto medio

QUADRO FITOSANITARIO

infestazioni quali Caliroa annulipes dove foglie
 infezioni quali dove
 carpofori quali dove

Valutazione qualitativa del quadro fitosanitario:

QUADRO INTERVENTI EFFETTUATI

Tipologia e localizzazione
 potatura spalcatura
 consolidamenti
 ancoraggi
 Altro

INFORMAZIONI TERRENO

terreno inerbito
caratteristiche debolmente compattato



REGIONE LOMBARDIA
CENSIMENTO DEGLI ALBERI MONUMENTALI
Scheda di rilevamento



n° scheda 228

data rilievo 25-ott-05

LOCALIZZAZIONE GEOGRAFICA

Localizzazione

Comune Pizzighettone Provincia Cremona Località C.na Pirolo III

indirizzo percorso arrivando a Pizzighettone da CR, restare sulla statale e svoltare a sn in dz della cascina, seguire le indicazioni. Davanti ad essa il pioppo

Ubicazione

sez_CTR C7c4 quota 40 m slm.

GB_Est 1563280 esposizione sud

GB_Nord 5001962 pendenza media

NCT_Comune NCT_Foglio NCT_Mappale

Ambiente extraurbano seminativo Ambiente urbano

Extraurbano altro

Identificazione della proprietà

Tipo proprietà privata

Estremi proprietà pubblica

TASSONOMIA E CARATTERE DEL RILEVAMENTO

genere e specie Populus nigra nome volgare/dialettale pioppo arbusto

varietà, cultivar, ... italica carattere rilevamento albero singolo n°esemplar 0

note

QUADRO ASPETTI DI MONUMENTALITA'


monumentalità architettonica no note

monumentalità paesaggistica no

monumentalità storica no

monumentalità forma si


monumentalità rarità botanica no



REGIONE LOMBARDIA

CENSIMENTO DEGLI ALBERI MONUMENTALI

Scheda di rilevamento



DESCRIZIONE FISIONOMICA

tronco monocormico portamento arboreo n°fusti (solo se policormico) 0
circonferenza a petto d'uomo (cm) 510 Circonferenze altri fusti (solo se policormico)
altezza (m) 28 misurata stimata età stimata (anni) <100
diametro chioma (m) 8 forma chioma colonnare carattere chioma naturaliforme altezza 1°palco (m) 15

QUADRO VEGETATIVO

vigore vegetativo buono seccume incipiente microfillia assente riscoppi presente

QUADRO STRUTTURALE

aspetto app. radicale buono aspetto chioma medio note due branche codominanti
aspetto colletto buono aspetto branche medio
aspetto fusto buono

QUADRO FITOSANITARIO

infestazioni quali dove
 infezioni quali dove
 carpofori quali dove

Valutazione qualitativa del quadro fitosanitario:

QUADRO INTERVENTI EFFETTUATI

Tipologia e localizzazione

potatura
 consolidamenti
 ancoraggi
 Altro

INFORMAZIONI TERRENO

terreno inerbito
caratteristiche mediamente compattato



REGIONE LOMBARDIA
CENSIMENTO DEGLI ALBERI MONUMENTALI
Scheda di rilevamento



n° scheda 229

data rilievo 25-ott-05

LOCALIZZAZIONE GEOGRAFICA

Localizzazione

Comune Pizzighettone Provincia Cremona Località Bosco Marez

indirizzo percorso a pizzighettone seguire le indicazioni per la cascina pirololli e proseguire seguendo la carrareccia, in fondo oltre i campi un boschetto al margine del quale si trova la quercia

Ubicazione

sez_CTR C7c4 quota 40 m slm.

GB_Est 1563029 esposizione nord

GB_Nord 5001486 pendenza media

NCT_Comune NCT_Foglio NCT_Mappale

Ambiente extraurbano bosco di latifoglie Ambiente urbano

Extraurbano altro

Identificazione della proprietà

Tipo proprietà privata

Estremi proprietà pubblica

TASSONOMIA E CARATTERE DEL RILEVAMENTO

genere e specie Quercus robur nome volgare/dialettale farnia, ruer arbusto

varietà, cultivar, ... carattere rilevamento albero singolo n°esemplar 0

note

QUADRO ASPETTI DI MONUMENTALITA'

monumentalità architettonica no note

monumentalità paesaggistica si

monumentalità storica no

monumentalità forma si

monumentalità rarità botanica no



REGIONE LOMBARDIA
CENSIMENTO DEGLI ALBERI MONUMENTALI
Scheda di rilevamento



DESCRIZIONE FISIONOMICA

tronco monocormico portamento arboreo n°fusti (solo se policormico) 0
circonferenza a petto d'uomo (cm) 300 Circonferenze altri fusti (solo se policormico)
altezza (m) 25 misurata stimata età stimata (anni) <100
diametro chioma (m) 16 forma chioma espanso carattere chioma naturaliforme altezza 1°palco (m) 25

QUADRO VEGETATIVO

vigore vegetativo buono seccume incipiente microfillia assente riscoppi presente

QUADRO STRUTTURALE

aspetto app. radicale buono aspetto chioma buono edera note
aspetto colletto buono aspetto branche buono
aspetto fusto medio

QUADRO FITOSANITARIO

infestazioni quali Caliroa annulipes dove foglie
 infezioni quali dove
 carpofori quali dove

Valutazione qualitativa del quadro fitosanitario:

QUADRO INTERVENTI EFFETTUATI


Tipologia e localizzazione
 potatura
 consolidamenti
 ancoraggi
 Altro

INFORMAZIONI TERRENO

terreno inerbito
caratteristiche debolmente compattato



REGIONE LOMBARDIA
CENSIMENTO DEGLI ALBERI MONUMENTALI
Scheda di rilevamento



n° scheda 230

data rilievo 25-ott-05

LOCALIZZAZIONE GEOGRAFICA

Localizzazione

Comune Pizzighettone

Provincia Cremona

Località Regona

indirizzo percorso entrando in Regona da Pizzighettone, la cascina sulla ds

Ubicazione

sez_CTR C7d3 quota 50 m slm.

GB_Est 1564511 esposizione nord

GB_Nord 5005772 pendenza media

NCT_Comune

NCT_Foglio

NCT_Mappale

Ambiente extraurbano altro

Ambiente urbano

Extraurbano altro parco

Identificazione della proprietà

Tipo proprietà privata

Estremi proprietà pubblica

TASSONOMIA E CARATTERE DEL RILEVAMENTO

genere e specie Cedrus libani nome volgare/dialettale cedro arbusto

varietà, cultivar, ... carattere rilevamento albero singolo n°esemplar 0

note qualche anno fa è caduto durante un temporale, un cedro più grande di questo, era altcome il campanile della chiesa (54 m)

QUADRO ASPETTI DI MONUMENTALITA'


monumentalità architettonica si note

monumentalità paesaggistica no

monumentalità storica no

monumentalità forma si


monumentalità rarità botanica no



REGIONE LOMBARDIA

CENSIMENTO DEGLI ALBERI MONUMENTALI

Scheda di rilevamento



DESCRIZIONE FISIONOMICA

tronco monocormico portamento arboreo n°fusti (solo se policormico) 0

circonferenza a petto d'uomo (cm) 440 Circonferenze altri fusti (solo se policormico)

altezza (m) 34 misurata stimata età stimata (anni) <100

diametro chioma (m) 16 forma chioma piramidale carattere chioma naturaliforme altezza 1°palco (m) 16

QUADRO VEGETATIVO

vigore vegetativo buono seccume incipiente microfillia assente riscoppi assente

QUADRO STRUTTURALE

aspetto app. radicale buono aspetto chioma medio note un fulmine ha spezzato la cima, resta il moncone

aspetto colletto buono aspetto branche medio

aspetto fusto medio

QUADRO FITOSANITARIO

infestazioni quali dove

infezioni quali dove

carpofori quali dove

Valutazione qualitativa del quadro fitosanitario:

QUADRO INTERVENTI EFFETTUATI

Tipologia e localizzazione

potatura

consolidamenti

ancoraggi

Altro

INFORMAZIONI TERRENO

terreno inerbito

caratteristiche debolmente compattato



REGIONE LOMBARDIA
CENSIMENTO DEGLI ALBERI MONUMENTALI
Scheda di rilevamento



n° scheda 231

data rilievo 25-ott-05

LOCALIZZAZIONE GEOGRAFICA

Localizzazione

Comune Pizzighettone

Provincia Cremona

Località Regona

indirizzo percorso entrando in Regona da Pizzighettone, la cascina sulla ds

Ubicazione

sez_CTR C7d3 quota 50 m slm.

GB_Est 1564524 esposizione est

GB_Nord 5005781 pendenza media

NCT_Comune

NCT_Foglio

NCT_Mappale

Ambiente extraurbano altro

Ambiente urbano

Extraurbano altro parco

Identificazione della proprietà

Tipo proprietà privata

Estremi proprietà pubblica

TASSONOMIA E CARATTERE DEL RILEVAMENTO

genere e specie Sophora japonica

nome volgare/dialettale sofora

arbusto

varietà, cultivar, ...

carattere rilevamento gruppo

n°esemplar 3

note

QUADRO ASPETTI DI MONUMENTALITA'


monumentalità architettonica si note

monumentalità paesaggistica no

monumentalità storica no

monumentalità forma si


monumentalità rarità botanica no



REGIONE LOMBARDIA

CENSIMENTO DEGLI ALBERI MONUMENTALI

Scheda di rilevamento



DESCRIZIONE FISIONOMICA

tronco monocormico portamento arboreo n°fusti (solo se policormico) 0

circonferenza a petto d'uomo (cm) 355 Circonferenze altri fusti (solo se policormico)

altezza (m) 33 misurata stimata età stimata (anni) <100

diametro chioma (m) 10 forma chioma espanso carattere chioma naturaliforme altezza 1°palco (m) 12

QUADRO VEGETATIVO

vigore vegetativo buono seccume incipiente microfillia assente riscoppi presente

QUADRO STRUTTURALE

aspetto app. radicale buono aspetto chioma medio note monconi secchi, edera

aspetto colletto buono aspetto branche medio

aspetto fusto medio

QUADRO FITOSANITARIO

infestazioni quali dove

infezioni quali dove

carpofori quali dove

Valutazione qualitativa del quadro fitosanitario:

QUADRO INTERVENTI EFFETTUATI

Tipologia e localizzazione

potatura

consolidamenti

ancoraggi

Altro


INFORMAZIONI TERRENO

terreno

caratteristiche



REGIONE LOMBARDIA
CENSIMENTO DEGLI ALBERI MONUMENTALI
Schema di rilevamento



n° scheda 232

data rilievo 25-ott-05

LOCALIZZAZIONE GEOGRAFICA

Localizzazione

Comune Pizzighettone

Provincia Cremona

Località Regona

indirizzo percorso entrando in Regona da Pizzighettone, la cascina sulla ds

Ubicazione

sez_CTR C7d3 quota 50 m slm.

GB_Est 1564445 esposizione nord

GB_Nord 5005809 pendenza media

NCT_Comune

NCT_Foglio

NCT_Mappale

Ambiente extraurbano altro

Ambiente urbano

Extraurbano altro parco

Identificazione della proprietà

Tipo proprietà privata

Estremi proprietà pubblica

TASSONOMIA E CARATTERE DEL RILEVAMENTO

genere e specie Ulmus minor nome volgare/dialettale olmo arbusto

varietà, cultivar, ... carattere rilevamento albero singolo n°esemplar 0

note

QUADRO ASPETTI DI MONUMENTALITA'

monumentalità architettonica si note

monumentalità paesaggistica no


monumentalità storica no

monumentalità forma si

monumentalità rarità botanica no



REGIONE LOMBARDIA
CENSIMENTO DEGLI ALBERI MONUMENTALI
Scheda di rilevamento



DESCRIZIONE FISIONOMICA

tronco monocormico portamento arboreo n°fusti (solo se policormico) 0
circonferenza a petto d'uomo (cm) 480 Circonferenze altri fusti (solo se policormico)
altezza (m) 26 misurata stimata età stimata (anni) <100
diametro chioma (m) 10 forma chioma colonnare carattere chioma naturaliforme altezza 1°palco (m) 1

QUADRO VEGETATIVO

vigore vegetativo medio seccume incipiente microfillia assente riscoppi assente

QUADRO STRUTTURALE

aspetto app. radicale buono aspetto chioma medio edera note
aspetto colletto buono aspetto branche medio
aspetto fusto medio

QUADRO FITOSANITARIO

infestazioni quali Galerucella dell'olmo dove foglie
 infezioni quali dove
 carpofori quali dove

Valutazione qualitativa del quadro fitosanitario:

QUADRO INTERVENTI EFFETTUATI

Tipologia e localizzazione
 potatura riduzione chioma
 consolidamenti
 ancoraggi
 Altro

INFORMAZIONI TERRENO

terreno nudo
caratteristiche debolmente compattato



REGIONE LOMBARDIA
CENSIMENTO DEGLI ALBERI MONUMENTALI
Scheda di rilevamento



n° scheda 233

data rilievo 25-ott-05

LOCALIZZAZIONE GEOGRAFICA

Localizzazione

Comune Pizzighettone

Provincia Cremona

Località Regona

indirizzo percorso entrando in Regona da Pizzighettone, la cascina sulla ds

Ubicazione

sez_CTR C7d3 quota 50 m slm.

GB_Est 1564471 esposizione est

GB_Nord 5005830 pendenza media

NCT_Comune

NCT_Foglio

NCT_Mappale

Ambiente extraurbano altro

Ambiente urbano

Extraurbano altro parco

Identificazione della proprietà

Tipo proprietà privata

Estremi proprietà pubblica

TASSONOMIA E CARATTERE DEL RILEVAMENTO

genere e specie Platanus x hybrida

nome volgare/dialettale platano, platèen

arbusto

varietà, cultivar, ...

carattere rilevamento gruppo

n°esemplar 6

note

QUADRO ASPETTI DI MONUMENTALITA'


monumentalità architettonica si note

monumentalità paesaggistica no

monumentalità storica no

monumentalità forma si

monumentalità rarità botanica no



REGIONE LOMBARDIA
CENSIMENTO DEGLI ALBERI MONUMENTALI
Scheda di rilevamento



DESCRIZIONE FISIONOMICA

tronco monocormico portamento arboreo n°fusti (solo se policormico) 0
circonferenza a petto d'uomo (cm) 370 Circonferenze altri fusti (solo se policormico)
altezza (m) 32 misurata stimata età stimata (anni) <100
diametro chioma (m) 8 forma chioma espanso carattere chioma naturaliforme altezza 1°palco (m) 12

QUADRO VEGETATIVO

vigore vegetativo buono seccume incipiente microfillia assente riscoppi assente

QUADRO STRUTTURALE

aspetto app. radicale buono aspetto chioma buono edera note
aspetto colletto buono aspetto branche buono
aspetto fusto buono

QUADRO FITOSANITARIO

infestazioni quali corituca dove foglie
 infezioni quali dove
 carpofori quali dove

Valutazione qualitativa del quadro fitosanitario:

QUADRO INTERVENTI EFFETTUATI

Tipologia e localizzazione
 potatura
 consolidamenti
 ancoraggi
 Altro

INFORMAZIONI TERRENO

terreno inerbito
caratteristiche debolmente compattato



REGIONE LOMBARDIA
CENSIMENTO DEGLI ALBERI MONUMENTALI
Scheda di rilevamento



n° scheda 234

data rilievo 25-ott-05

LOCALIZZAZIONE GEOGRAFICA

Localizzazione

Comune Pizzighettone

Provincia Cremona

Località c.na Ceradello

indirizzo percorso la strada vecchia che da Pizzighettone porta a Formigara, costeggiando l'Adda incontra sulla ds la cascina e il lungo doppio filare

Ubicazione

sez_CTR C7d3 quota 45 m slm.

GB_Est 1561353 esposizione sud

GB_Nord 5006636 pendenza media

NCT_Comune

NCT_Foglio

NCT_Mappale

Ambiente extraurbano seminativo

Ambiente urbano

Extraurbano altro

Identificazione della proprietà

Tipo proprietà privata

Estremi proprietà pubblica

TASSONOMIA E CARATTERE DEL RILEVAMENTO

genere e specie Populus nigra nome volgare/dialettale pioppo, piopa arbusto

varietà, cultivar, ... italica carattere rilevamento filare n°esemplar 50

note

QUADRO ASPETTI DI MONUMENTALITA'


monumentalità architettonica no note

monumentalità paesaggistica si

monumentalità storica no

monumentalità forma si

monumentalità rarità botanica no



REGIONE LOMBARDIA
CENSIMENTO DEGLI ALBERI MONUMENTALI
Scheda di rilevamento



DESCRIZIONE FISIONOMICA

tronco monocormico portamento arboreo n°fusti (solo se policormico) 0
circonferenza a petto d'uomo (cm) 460 Circonferenze altri fusti (solo se policormico)
altezza (m) 35 misurata stimata età stimata (anni) <100
diametro chioma (m) 8 forma chioma colonnare carattere chioma naturaliforme altezza 1°palco (m) 15

QUADRO VEGETATIVO

vigore vegetativo buono seccume diffuso microfillia assente riscoppi presente

QUADRO STRUTTURALE

aspetto app. radicale buono aspetto chioma medio edera e vitalba note
aspetto colletto buono aspetto branche buono
aspetto fusto medio

QUADRO FITOSANITARIO

infestazioni quali dove
 infezioni quali dove
 carpofori quali dove

Valutazione qualitativa del quadro fitosanitario: buono

QUADRO INTERVENTI EFFETTUATI


Tipologia e localizzazione
 potatura
 consolidamenti
 ancoraggi
 Altro

INFORMAZIONI TERRENO

terreno inerbito
caratteristiche mediamente compattato



REGIONE LOMBARDIA
CENSIMENTO DEGLI ALBERI MONUMENTALI
Scheda di rilevamento



n° scheda 235

data rilievo 02-nov-05

LOCALIZZAZIONE GEOGRAFICA

Localizzazione

Comune S. Giovanni in Croce

Provincia Cremona

Località Rocca

indirizzo percorso entrando in S. Giovanni da Cremona, arrivai sulla piazza principale avanti la prima strada a sn, diretta a Solarolo Rainerio costeggia il parco della Rocca

Ubicazione

sez_CTR D8d1 quota 25 m slm.

GB_Est 1607978 esposizione sud

GB_Nord 4992767 pendenza media

NCT_Comune

NCT_Foglio

NCT_Mappale

Ambiente extraurbano bosco di latifoglie

Ambiente urbano area verde pubblica

Extraurbano altro

Identificazione della proprietà

Tipo proprietà pubblica

Estremi proprietà pubblica Comune S. Giovanni in Croce

TASSONOMIA E CARATTERE DEL RILEVAMENTO

genere e specie Populus alba nome volgare/dialettale pioppo arbusto

varietà, cultivar, ... carattere rilevamento gruppo n°esemplar 3

note a cui si aggiungono altri soggetti qua e là nel parco

QUADRO ASPETTI DI MONUMENTALITA'


monumentalità architettonica no note

monumentalità paesaggistica no


monumentalità storica no

monumentalità forma si

monumentalità rarità botanica no



REGIONE LOMBARDIA
CENSIMENTO DEGLI ALBERI MONUMENTALI
Scheda di rilevamento



DESCRIZIONE FISIONOMICA

tronco policormico portamento arboreo n°fusti (solo se policormico) 3
circonferenza a petto d'uomo (cm) 350 Circonferenze altri fusti (solo se policormico) 315 150
altezza (m) 40 misurata stimata età stimata (anni) <100
diametro chioma (m) 20 forma chioma espanso carattere chioma naturaliforme altezza 1°palco (m) 0

QUADRO VEGETATIVO

vigore vegetativo buono seccume incipiente microfillia assente riscoppi assente

QUADRO STRUTTURALE

aspetto app. radicale medio aspetto chioma buono note edera e vite del canadà,
aspetto colletto medio aspetto branche buono
aspetto fusto buono

QUADRO FITOSANITARIO

infestazioni quali dove
 infezioni quali dove
 carpofori quali Ganoderma applanatum dove colletto

Valutazione qualitativa del quadro fitosanitario:

QUADRO INTERVENTI EFFETTUATI

Tipologia e localizzazione
 potatura
 consolidamenti
 ancoraggi
 Altro

INFORMAZIONI TERRENO

terreno nudo
caratteristiche debolmente compattato



REGIONE LOMBARDIA
CENSIMENTO DEGLI ALBERI MONUMENTALI
Scheda di rilevamento



n° scheda 236

data rilievo 25-ott-05

LOCALIZZAZIONE GEOGRAFICA

Localizzazione

Comune Pizzighettone Provincia Cremona Località c.na Ceradello

indirizzo percorso dalla strada x Formigara entrare x cascina Ceradello e costeggiarla proseguendo vs i campi dove svetta il pioppo bianco

Ubicazione

sez_CTR C7d3 quota 45 m slm.

GB_Est 1561824 esposizione sud

GB_Nord 5006312 pendenza media media

NCT_Comune NCT_Foglio NCT_Mappale

Ambiente extraurbano seminativo Ambiente urbano

Extraurbano altro

Identificazione della proprietà

Tipo proprietà privata

Estremi proprietà pubblica

TASSONOMIA E CARATTERE DEL RILEVAMENTO

genere e specie Populus alba nome volgare/dialettale pioppo, piopa arbusto

varietà, cultivar, ... carattere rilevamento filare n°esemplar 2

note

QUADRO ASPETTI DI MONUMENTALITA'


monumentalità architettonica no note

monumentalità paesaggistica si

monumentalità storica no

monumentalità forma si


monumentalità rarità botanica no



REGIONE LOMBARDIA

CENSIMENTO DEGLI ALBERI MONUMENTALI

Scheda di rilevamento



DESCRIZIONE FISIONOMICA

tronco monocormico portamento arboreo n°fusti (solo se policormico) 0
circonferenza a petto d'uomo (cm) 430 Circonferenze altri fusti (solo se policormico)
altezza (m) 25 misurata stimata età stimata (anni) <100
diametro chioma (m) 12 forma chioma espanso carattere chioma naturaliforme altezza 1°palco (m) 12

QUADRO VEGETATIVO

vigore vegetativo buono seccume incipiente microfillia assente riscoppi presente

QUADRO STRUTTURALE

aspetto app. radicale medio aspetto chioma buono note cavità alla base, fulminata, edera
aspetto colletto medio aspetto branche buono
aspetto fusto buono

QUADRO FITOSANITARIO

infestazioni quali dove
 infezioni quali dove
 carpofori quali dove

Valutazione qualitativa del quadro fitosanitario:


QUADRO INTERVENTI EFFETTUATI

Tipologia e localizzazione


potatura
 consolidamenti
 ancoraggi
 Altro

INFORMAZIONI TERRENO

terreno
caratteristiche



REGIONE LOMBARDIA
CENSIMENTO DEGLI ALBERI MONUMENTALI
Scheda di rilevamento



n° scheda 237

data rilievo 25-ott-05

LOCALIZZAZIONE GEOGRAFICA

Localizzazione

Comune Formigara

Provincia Cremona

Località porto

indirizzo percorso entrando in Formigara seguire le indicazioni fiume Adda e giunti al porto sulla riva si vede il pioppo

Ubicazione

sez_CTR C7c3 quota 45 m slm.

GB_Est 1560195 esposizione sud

GB_Nord 5007766 pendenza media

NCT_Comune

NCT_Foglio

NCT_Mappale

Ambiente extraurbano

Ambiente urbano area verde pubblica

Extraurbano altro

Identificazione della proprietà

Tipo proprietà pubblica

Estremi proprietà pubblica Comune Formigara

TASSONOMIA E CARATTERE DEL RILEVAMENTO

genere e specie Populus alba nome volgare/dialettale pioppo, piopa arbusto

varietà, cultivar, ... carattere rilevamento albero singolo n°esemplar 0

note

QUADRO ASPETTI DI MONUMENTALITA'

monumentalità architettonica no note

monumentalità paesaggistica si

monumentalità storica no

monumentalità forma si

monumentalità rarità botanica no



REGIONE LOMBARDIA

CENSIMENTO DEGLI ALBERI MONUMENTALI

Scheda di rilevamento



DESCRIZIONE FISIONOMICA

tronco monocormico portamento arboreo n°fusti (solo se policormico) 0

circonferenza a petto d'uomo (cm) 345 Circonferenze altri fusti (solo se policormico)

altezza (m) 24 misurata stimata età stimata (anni) <100

diametro chioma (m) 16 forma chioma espanso carattere chioma naturaliforme altezza 1°palco (m) 5

QUADRO VEGETATIVO

vigore vegetativo buono seccume incipiente microfillia assente riscoppi presente

QUADRO STRUTTURALE

aspetto app. radicale buono aspetto chioma buono note

aspetto colletto buono aspetto branche buono

aspetto fusto buono

QUADRO FITOSANITARIO

infestazioni quali dove

infezioni quali dove

carpofori quali dove

Valutazione qualitativa del quadro fitosanitario:

QUADRO INTERVENTI EFFETTUATI

- potatura
- consolidamenti
- ancoraggi
- Altro

Tipologia e localizzazione

INFORMAZIONI TERRENO

terreno inerbito

caratteristiche mediamente compattato



REGIONE LOMBARDIA
CENSIMENTO DEGLI ALBERI MONUMENTALI
Scheda di rilevamento



n° scheda 238

data rilievo 25-ott-05

LOCALIZZAZIONE GEOGRAFICA

Localizzazione

Comune Formigara Provincia Cremona Località C.na Fasola

indirizzo percorso da Cornaleto prendere la strada sterrata x Formigara,
tenere la ds in dz della cascina prima di raggiungerla a ds

Ubicazione

sez_CTR C7c3 quota 45 m slm.

GB_Est 1557871 esposizione sud

GB_Nord 5009678 pendenza media bassa

NCT_Comune NCT_Foglio NCT_Mappale

Ambiente extraurbano seminativo Ambiente urbano

Extraurbano altro

Identificazione della proprietà

Tipo proprietà privata

Estremi proprietà pubblica

TASSONOMIA E CARATTERE DEL RILEVAMENTO

genere e specie Populus nigra nome volgare/dialettale pioppo, piopa arbusto

varietà, cultivar, ... carattere rilevamento albero singolo n°esemplar 0

note

QUADRO ASPETTI DI MONUMENTALITA'

monumentalità architettonica no note

monumentalità paesaggistica si

monumentalità storica no

monumentalità forma si


monumentalità rarità botanica no



REGIONE LOMBARDIA

CENSIMENTO DEGLI ALBERI MONUMENTALI

Scheda di rilevamento



DESCRIZIONE FISIONOMICA

tronco monocormico portamento arboreo n°fusti (solo se policormico) 0

circonferenza a petto d'uomo (cm) 440 Circonferenze altri fusti (solo se policormico)

altezza (m) 36 misurata stimata età stimata (anni) <100

diametro chioma (m) 20 forma chioma espanso carattere chioma naturaliforme altezza 1°palco (m) 8

QUADRO VEGETATIVO

vigore vegetativo buono seccume incipiente microfillia assente riscoppi presente

QUADRO STRUTTURALE

aspetto app. radicale buono aspetto chioma buono note

aspetto colletto buono aspetto branche buono

aspetto fusto buono

QUADRO FITOSANITARIO

infestazioni quali dove

infezioni quali dove

carpofori quali dove

Valutazione qualitativa del quadro fitosanitario:

QUADRO INTERVENTI EFFETTUATI

- potatura
- consolidamenti
- ancoraggi
- Altro

Tipologia e localizzazione


INFORMAZIONI TERRENO

terreno inerbito

caratteristiche mediamente compattato



REGIONE LOMBARDIA
CENSIMENTO DEGLI ALBERI MONUMENTALI
Schema di rilevamento



n° scheda 239

data rilievo 25-ott-05

LOCALIZZAZIONE GEOGRAFICA

Localizzazione

Comune Formigara

Provincia Cremona

Località c.na Fasola

indirizzo percorso da Cornaleto prendere la strada sterrata x Formigara, tenere la ds in dz della cascina quando la strada a sn va alla cascina prendere a ds costeggiando il campo vs la "morta"

Ubicazione

sez_CTR C7c3 quota 45 m slm.

GB_Est 1557159 esposizione sud

GB_Nord 5009463 pendenza media media

NCT_Comune

NCT_Foglio

NCT_Mappale

Ambiente extraurbano seminativo

Ambiente urbano

Extraurbano altro

Identificazione della proprietà

Tipo proprietà privata

Estremi proprietà pubblica

TASSONOMIA E CARATTERE DEL RILEVAMENTO

genere e specie Populus nigra nome volgare/dialettale pioppo,piopa arbusto

varietà, cultivar, ... carattere rilevamento albero singolo n°esemplar 0

note

QUADRO ASPETTI DI MONUMENTALITA'

monumentalità architettonica no note

monumentalità paesaggistica si

monumentalità storica no

monumentalità forma si

monumentalità rarità botanica no



REGIONE LOMBARDIA
CENSIMENTO DEGLI ALBERI MONUMENTALI
Scheda di rilevamento



DESCRIZIONE FISIONOMICA

tronco monocormico portamento arboreo n°fusti (solo se policormico) 0
circonferenza a petto d'uomo (cm) 430 Circonferenze altri fusti (solo se policormico)
altezza (m) 35 misurata stimata età stimata (anni) <100
diametro chioma (m) 20 forma chioma espanso carattere chioma naturaliforme altezza 1°palco (m) 6

QUADRO VEGETATIVO

vigore vegetativo buono seccume incipiente microfillia assente riscoppi presente

QUADRO STRUTTURALE

aspetto app. radicale buono aspetto chioma buono note
aspetto colletto buono aspetto branche buono
aspetto fusto buono

QUADRO FITOSANITARIO

infestazioni quali xilofagi dove colletto
 infezioni quali dove
 carpofori quali dove

Valutazione qualitativa del quadro fitosanitario:

QUADRO INTERVENTI EFFETTUATI


Tipologia e localizzazione
 potatura
 consolidamenti
 ancoraggi
 Altro

INFORMAZIONI TERRENO

terreno inerbito
caratteristiche mediamente compattato



REGIONE LOMBARDIA
CENSIMENTO DEGLI ALBERI MONUMENTALI
Scheda di rilevamento



n° scheda 240

data rilievo 26-ott-05

LOCALIZZAZIONE GEOGRAFICA

Localizzazione

Comune Rivolta d'Adda

Provincia Cremona

Località cimitero

indirizzo percorso percorrere la sp 1 davanti al cimitero i cedri

Ubicazione

sez_CTR B6e3 quota 100 m slm.

GB_Est 1539786 esposizione est

GB_Nord 5034385 pendenza media

NCT_Comune

NCT_Foglio

NCT_Mappale

Ambiente extraurbano

Ambiente urbano area verde pubblica

Extraurbano altro

Identificazione della proprietà

Tipo proprietà pubblica

Estremi proprietà pubblica Comune Rivolta d'Adda

TASSONOMIA E CARATTERE DEL RILEVAMENTO

genere e specie Cedrus libani nome volgare/dialettale cedro arbusto

varietà, cultivar, ... carattere rilevamento gruppo n°esemplar 2

note sull'altro lato del cimitero un secondo soggetto di 305 cm. Di crf

QUADRO ASPETTI DI MONUMENTALITA'


monumentalità architettonica no note

monumentalità paesaggistica no

monumentalità storica no

monumentalità forma si


monumentalità rarità botanica no



REGIONE LOMBARDIA

CENSIMENTO DEGLI ALBERI MONUMENTALI

Scheda di rilevamento



DESCRIZIONE FISIONOMICA

tronco monocormico portamento arboreo n°fusti (solo se policormico) 0
circonferenza a petto d'uomo (cm) 335 Circonferenze altri fusti (solo se policormico)
altezza (m) 19 misurata stimata età stimata (anni) <100
diametro chioma (m) 18 forma chioma piramidale carattere chioma naturaliforme altezza 1°palco (m) 10

QUADRO VEGETATIVO

vigore vegetativo buono seccume incipiente microfillia assente riscoppi presente

QUADRO STRUTTURALE

aspetto app. radicale buono ha perso la cima
aspetto chioma buono note
aspetto colletto buono aspetto branche buono
aspetto fusto buono

QUADRO FITOSANITARIO

infestazioni quali dove
 infezioni quali dove
 carpofori quali dove


Valutazione qualitativa del quadro fitosanitario:

QUADRO INTERVENTI EFFETTUATI


Tipologia e localizzazione
 potatura spalcatura
 consolidamenti
 ancoraggi
 Altro

INFORMAZIONI TERRENO

terreno nudo
caratteristiche mediamente compattato



REGIONE LOMBARDIA
CENSIMENTO DEGLI ALBERI MONUMENTALI
Scheda di rilevamento



n° scheda 241

data rilievo 26-ott-05

LOCALIZZAZIONE GEOGRAFICA

Localizzazione

Comune Rivolta d'Adda Provincia Cremona Località Parco zoo della preistoria
indirizzo percorso uscendo dal paese vs MI sulla sn seguire le indicazioni per il parco

Ubicazione

sez_CTR B6e2 quota 95 m slm.
GB_Est 1539048 esposizione sud
GB_Nord 5035654 pendenza media
NCT_Comune NCT_Foglio NCT_Mappale

Ambiente extraurbano altro Ambiente urbano
Extraurbano altro parco

Identificazione della proprietà

Tipo proprietà privata
Estremi proprietà pubblica

TASSONOMIA E CARATTERE DEL RILEVAMENTO

genere e specie Populus nigra nome volgare/dialettale pioppo, piopa arbusto
varietà, cultivar, ... carattere rilevamento albero singolo n°esemplar 0
note

QUADRO ASPETTI DI MONUMENTALITA'

monumentalità architettonica no note
monumentalità paesaggistica no
monumentalità storica no
monumentalità forma si
monumentalità rarità botanica no



REGIONE LOMBARDIA
CENSIMENTO DEGLI ALBERI MONUMENTALI
Scheda di rilevamento



DESCRIZIONE FISIONOMICA

tronco policormico portamento arboreo n°fusti (solo se policormico) 2
circonferenza a petto d'uomo (cm) 310 Circonferenze altri fusti (solo se policormico) 270
altezza (m) 30 misurata stimata età stimata (anni) <100
diametro chioma (m) 12 forma chioma espanso carattere chioma naturaliforme altezza 1°palco (m) 1

QUADRO VEGETATIVO

vigore vegetativo buono seccume incipiente microfillia assente riscoppi presente

QUADRO STRUTTURALE

aspetto app. radicale buono aspetto chioma medio note capitozzato, edera
aspetto colletto buono aspetto branche buono
aspetto fusto buono

QUADRO FITOSANITARIO

infestazioni quali dove
 infezioni quali dove
 carpofori quali dove

Valutazione qualitativa del quadro fitosanitario:

QUADRO INTERVENTI EFFETTUATI


Tipologia e localizzazione
 potatura
 consolidamenti
 ancoraggi
 Altro

INFORMAZIONI TERRENO

terreno nudo
caratteristiche fortemente compattato



REGIONE LOMBARDIA
CENSIMENTO DEGLI ALBERI MONUMENTALI
Scheda di rilevamento



n° scheda 242

data rilievo 26-ott-05

LOCALIZZAZIONE GEOGRAFICA

Localizzazione

Comune Rivolta d'Adda

Provincia Cremona

Località Parco zoo della preistoria

indirizzo percorso uscendo dal paese vs MI sulla sn seguire le indicazioni per il parco

Ubicazione

sez_CTR B6e2 quota 95 m slm.

GB_Est 1538657 esposizione sud

GB_Nord 5035021 pendenza media

NCT_Comune

NCT_Foglio

NCT_Mappale

Ambiente extraurbano altro

Ambiente urbano

Extraurbano altro parco

Identificazione della proprietà

Tipo proprietà privata

Estremi proprietà pubblica

TASSONOMIA E CARATTERE DEL RILEVAMENTO

genere e specie Populus alba nome volgare/dialettale pioppo, piopa arbusto

varietà, cultivar, ... carattere rilevamento albero singolo n°esemplar 0

note

QUADRO ASPETTI DI MONUMENTALITA'


monumentalità architettonica no note

monumentalità paesaggistica no

monumentalità storica no

monumentalità forma si

monumentalità rarità botanica no



REGIONE LOMBARDIA
CENSIMENTO DEGLI ALBERI MONUMENTALI
Scheda di rilevamento



DESCRIZIONE FISIONOMICA

tronco monocormico portamento arboreo n°fusti (solo se policormico) 0

circonferenza a petto d'uomo (cm) 370 Circonferenze altri fusti (solo se policormico)

altezza (m) 17 misurata stimata età stimata (anni) <100

diametro chioma (m) 12 forma chioma colonnare carattere chioma naturaliforme altezza 1°palco (m) 3

QUADRO VEGETATIVO

vigore vegetativo buono seccume incipiente microfillia assente riscoppi presente

QUADRO STRUTTURALE

aspetto app. radicale buono aspetto chioma buono edera note

aspetto colletto buono aspetto branche buono

aspetto fusto buono

QUADRO FITOSANITARIO

infestazioni quali dove

infezioni quali dove

carpofori quali dove

Valutazione qualitativa del quadro fitosanitario:

QUADRO INTERVENTI EFFETTUATI

Tipologia e localizzazione

potatura

consolidamenti

ancoraggi

Altro

INFORMAZIONI TERRENO

terreno inerbito

caratteristiche mediamente compattato



REGIONE LOMBARDIA
CENSIMENTO DEGLI ALBERI MONUMENTALI
Scheda di rilevamento



n° scheda 243

data rilievo 26-ott-05

LOCALIZZAZIONE GEOGRAFICA

Localizzazione

Comune Agnadello

Provincia Cremona

Località ex Consorzio S. Francesco

indirizzo percorso percorrere la strada bassa per Pandino sulla sn az agricola, entrare nel campo dietro i fabbricati lungo un filare

Ubicazione

sez_CTR C6a3 quota 90 m slm.

GB_Est 1543646 esposizione est

GB_Nord 5031034 pendenza media

NCT_Comune

NCT_Foglio

NCT_Mappale

Ambiente extraurbano seminativo

Ambiente urbano

Extraurbano altro

Identificazione della proprietà

Tipo proprietà privata

Estremi proprietà pubblica

TASSONOMIA E CARATTERE DEL RILEVAMENTO

genere e specie Salix alba nome volgare/dialettale salice, salées arbusto

varietà, cultivar, ... carattere rilevamento albero singolo n°esemplar 0

note si trova in un filare misto

QUADRO ASPETTI DI MONUMENTALITA'

monumentalità architettonica no note

monumentalità paesaggistica si


monumentalità storica no

monumentalità forma si

monumentalità rarità botanica no



REGIONE LOMBARDIA
CENSIMENTO DEGLI ALBERI MONUMENTALI
Scheda di rilevamento



DESCRIZIONE FISIONOMICA

tronco monocormico portamento arboreo n°fusti (solo se policormico) 0
circonferenza a petto d'uomo (cm) 370 Circonferenze altri fusti (solo se policormico)
altezza (m) 17 misurata stimata età stimata (anni) <100
diametro chioma (m) 12 forma chioma espanso carattere chioma naturaliforme altezza 1°palco (m) 2

QUADRO VEGETATIVO

vigore vegetativo buono seccume diffuso microfillia assente riscoppi presente

QUADRO STRUTTURALE

aspetto app. radicale buono aspetto chioma buono note cavità al castello con carie bianca
aspetto colletto buono aspetto branche buono
aspetto fusto medio

QUADRO FITOSANITARIO

infestazioni quali ifantria dove foglie
 infezioni quali dove
 carpofori quali dove

Valutazione qualitativa del quadro fitosanitario:

QUADRO INTERVENTI EFFETTUATI

Tipologia e localizzazione
 potatura capitozzatura
 consolidamenti
 ancoraggi
 Altro

INFORMAZIONI TERRENO

terreno inerbito
caratteristiche mediamente compattato



REGIONE LOMBARDIA
CENSIMENTO DEGLI ALBERI MONUMENTALI
Schema di rilevamento



n° scheda 244

data rilievo 26-ott-05

LOCALIZZAZIONE GEOGRAFICA

Localizzazione

Comune Agnadello

Provincia Cremona

Località bosco del Tormo

indirizzo percorso sulla strada che porta a Torlino, dopocirca 2 km a ds il bosco.

Ubicazione

sez_CTR C6a3 quota 90 m slm.

GB_Est 1544234 esposizione est

GB_Nord 5031084 pendenza media lieve

NCT_Comune

NCT_Foglio

NCT_Mappale

Ambiente extraurbano bosco ripariale

Ambiente urbano

Extraurbano altro

Identificazione della proprietà

Tipo proprietà

Estremi proprietà pubblica

TASSONOMIA E CARATTERE DEL RILEVAMENTO

genere e specie Alnus glutinosa nome volgare/dialettale ontano, ogn arbusto

varietà, cultivar, ... carattere rilevamento gruppo n°esemplar 10

note

QUADRO ASPETTI DI MONUMENTALITA'

monumentalità architettonica no note

monumentalità paesaggistica si

monumentalità storica no

monumentalità forma no

monumentalità rarità botanica no



REGIONE LOMBARDIA
CENSIMENTO DEGLI ALBERI MONUMENTALI
Scheda di rilevamento



DESCRIZIONE FISIONOMICA

tronco monocormico portamento arboreo n°fusti (solo se policormico) 0
circonferenza a petto d'uomo (cm) 160 Circonferenze altri fusti (solo se policormico)
altezza (m) 20 misurata stimata età stimata (anni) <100
diametro chioma (m) 8 forma chioma piramidale carattere chioma naturaliforme altezza 1°palco (m) 2

QUADRO VEGETATIVO

vigore vegetativo buono seccume assente microfillia assente riscoppi assente

QUADRO STRUTTURALE

aspetto app. radicale buono aspetto chioma buono note
aspetto colletto buono aspetto branche buono
aspetto fusto buono

QUADRO FITOSANITARIO

infestazioni quali dove
 infezioni quali dove
 carpofori quali dove

Valutazione qualitativa del quadro fitosanitario:

QUADRO INTERVENTI EFFETTUATI


Tipologia e localizzazione
 potatura
 consolidamenti
 ancoraggi
 Altro

INFORMAZIONI TERRENO

terreno inerbito
caratteristiche debolmente compattato



REGIONE LOMBARDIA
CENSIMENTO DEGLI ALBERI MONUMENTALI
Scheda di rilevamento



n° scheda 245

data rilievo 26-ott-05

LOCALIZZAZIONE GEOGRAFICA

Localizzazione

Comune Vailate Provincia Cremona Località scuola elementare
indirizzo via Dante, 7 percorso in vailate seguire le indicazioni scuole

Ubicazione

sez_CTR C6a3 quota 100 m slm.
GB_Est 1547426 esposizione sud
GB_Nord 5034337 pendenza media
NCT_Comune NCT_Foglio NCT_Mappale
Ambiente extraurbano Ambiente urbano area verde pubblica
Extraurbano altro

Identificazione della proprietà

Tipo proprietà pubblica
Estremi proprietà pubblica Comune Vailate

TASSONOMIA E CARATTERE DEL RILEVAMENTO

genere e specie Gleditsia triachantos nome volgare/dialettale spino di cristo arbusto
varietà, cultivar, ... carattere rilevamento albero singolo n°esemplar 0
note

QUADRO ASPETTI DI MONUMENTALITA'

monumentalità architettonica no note
monumentalità paesaggistica no
monumentalità storica no
monumentalità forma no
monumentalità rarità botanica si



REGIONE LOMBARDIA
CENSIMENTO DEGLI ALBERI MONUMENTALI
Scheda di rilevamento



DESCRIZIONE FISIONOMICA

tronco monocormico portamento arboreo n°fusti (solo se policormico) 0
circonferenza a petto d'uomo (cm) 210 Circonferenze altri fusti (solo se policormico)
altezza (m) 23 misurata stimata età stimata (anni) <100
diametro chioma (m) 10 forma chioma espanso carattere chioma naturaliforme altezza 1°palco (m) 5

QUADRO VEGETATIVO

vigore vegetativo buono seccume incipiente microfillia assente riscoppi assente

QUADRO STRUTTURALE

aspetto app. radicale buono aspetto chioma buono note ferita sul fusto, edera
aspetto colletto buono aspetto branche buono
aspetto fusto medio

QUADRO FITOSANITARIO

infestazioni quali dove
 infezioni quali dove
 carpofori quali dove

Valutazione qualitativa del quadro fitosanitario:

QUADRO INTERVENTI EFFETTUATI


Tipologia e localizzazione
 potatura
 consolidamenti
 ancoraggi
 Altro

INFORMAZIONI TERRENO

terreno nudo
caratteristiche mediamente compattato



REGIONE LOMBARDIA
CENSIMENTO DEGLI ALBERI MONUMENTALI
Schema di rilevamento



n° scheda 246

data rilievo 26-ott-05

LOCALIZZAZIONE GEOGRAFICA

Localizzazione

Comune Palazzo Pignano Provincia Cremona Località C.ne Gandini

indirizzo percorso percorrendo la sp 35 si incontra la fraz. Di Pal. Pignano a ds si vedono i cedri svettare

Ubicazione

sez_CTR C6a4 quota 90 m slm.

GB_Est 1545072 esposizione sud

GB_Nord 5028009 pendenza media

NCT_Comune NCT_Foglio NCT_Mappale

Ambiente extraurbano altro Ambiente urbano

Extraurbano altro giardino

Identificazione della proprietà

Tipo proprietà privata

Estremi proprietà pubblica

TASSONOMIA E CARATTERE DEL RILEVAMENTO

genere e specie Cedrus libani nome volgare/dialettale cedro arbusto

varietà, cultivar, ... carattere rilevamento gruppo n°esemplar 5

note

QUADRO ASPETTI DI MONUMENTALITA'


monumentalità architettonica si note

monumentalità paesaggistica no

monumentalità storica no

monumentalità forma si


monumentalità rarità botanica no



REGIONE LOMBARDIA

CENSIMENTO DEGLI ALBERI MONUMENTALI

Scheda di rilevamento



DESCRIZIONE FISIONOMICA

tronco monocormico portamento arboreo n°fusti (solo se policormico) 0

circonferenza a petto d'uomo (cm) 460 Circonferenze altri fusti (solo se policormico)

altezza (m) 38 misurata stimata età stimata (anni) tra 100 e 200

diametro chioma (m) 16 forma chioma piramidale carattere chioma naturaliforme altezza 1°palco (m) 8

QUADRO VEGETATIVO

vigore vegetativo buono seccume incipiente microfillia assente riscoppi assente

QUADRO STRUTTURALE

aspetto app. radicale buono aspetto chioma buono note

aspetto colletto buono aspetto branche buono

aspetto fusto buono

QUADRO FITOSANITARIO

infestazioni quali dove

infezioni quali dove

carpofori quali dove

Valutazione qualitativa del quadro fitosanitario:

QUADRO INTERVENTI EFFETTUATI

- potatura
- consolidamenti
- ancoraggi
- Altro

Tipologia e localizzazione


INFORMAZIONI TERRENO

terreno nudo

caratteristiche mediamente compattato



REGIONE LOMBARDIA
CENSIMENTO DEGLI ALBERI MONUMENTALI
Scheda di rilevamento



n° scheda 247

data rilievo 25-ott-05

LOCALIZZAZIONE GEOGRAFICA

Localizzazione

Comune Pizzighettone

Provincia Cremona

Località

indirizzo

percorso la strada vecchia che da Pizzighettone porta a Formigara, costeggiando l'Adda incontra sulla ds la cascina Ceradello si prosegue e dopo una doppia curva sulla ds il salice

Ubicazione

sez_CTR C3d3 quota 45 m slm.

GB_Est 1561212 esposizione

GB_Nord 5007111 pendenza media

NCT_Comune

NCT_Foglio

NCT_Mappale

Ambiente extraurbano seminativo

Ambiente urbano

Extraurbano altro

Identificazione della proprietà

Tipo proprietà privata

Estremi proprietà pubblica

TASSONOMIA E CARATTERE DEL RILEVAMENTO

genere e specie Salix alba nome volgare/dialettale salice, salées arbusto

varietà, cultivar, ... carattere rilevamento albero singolo n°esemplar 0

note

QUADRO ASPETTI DI MONUMENTALITA'

monumentalità architettonica no note

monumentalità paesaggistica si


monumentalità storica no

monumentalità forma si

monumentalità rarità botanica no



REGIONE LOMBARDIA
CENSIMENTO DEGLI ALBERI MONUMENTALI
Scheda di rilevamento



DESCRIZIONE FISIONOMICA

tronco monocormico portamento arboreo n°fusti (solo se policormico) 0
circonferenza a petto d'uomo (cm) 560 Circonferenze altri fusti (solo se policormico)
altezza (m) 25 misurata stimata età stimata (anni) tra 100 e 200
diametro chioma (m) 14 forma chioma espanso carattere chioma naturaliforme altezza 1°palco (m) 3

QUADRO VEGETATIVO

vigore vegetativo buono seccume diffuso microfillia assente riscoppi presente

QUADRO STRUTTURALE

aspetto app. radicale buono aspetto chioma medio edera note
aspetto colletto buono aspetto branche medio
aspetto fusto buono

QUADRO FITOSANITARIO

infestazioni quali dove
 infezioni quali dove
 carpofori quali dove

Valutazione qualitativa del quadro fitosanitario:

QUADRO INTERVENTI EFFETTUATI


Tipologia e localizzazione
 potatura
 consolidamenti
 ancoraggi
 Altro

INFORMAZIONI TERRENO

terreno inerbito
caratteristiche debolmente compattato



REGIONE LOMBARDIA
CENSIMENTO DEGLI ALBERI MONUMENTALI
Scheda di rilevamento



n° scheda 248

data rilievo 26-ott-05

LOCALIZZAZIONE GEOGRAFICA

Localizzazione

Comune Palazzo Pignano Provincia Cremona Località C.ne Gandini

indirizzo percorso percorrendo la sp 35 si incontra la fraz. Di Pal. Pignano a ds si vedono i cedri svettare

Ubicazione

sez_CTR C6a4 quota 90 m slm.

GB_Est 1545091 esposizione nord

GB_Nord 5028015 pendenza media

NCT_Comune NCT_Foglio NCT_Mappale

Ambiente extraurbano altro Ambiente urbano

Extraurbano altro giardino

Identificazione della proprietà

Tipo proprietà privata

Estremi proprietà pubblica

TASSONOMIA E CARATTERE DEL RILEVAMENTO


genere e specie Taxus baccata nome volgare/dialettale tasso arbusto

varietà, cultivar, ... carattere rilevamento albero singolo n°esemplar 0

note

QUADRO ASPETTI DI MONUMENTALITA'

monumentalità architettonica	no	note	Ha subito gravi danni nel corso dell'estate perdendo durante un temporale due dei quattro fusti. È stato consolidato con cemento
monumentalità paesaggistica	no		
monumentalità storica	no		
monumentalità forma	si		
monumentalità rarità botanica	no		



REGIONE LOMBARDIA
CENSIMENTO DEGLI ALBERI MONUMENTALI
Scheda di rilevamento



DESCRIZIONE FISIONOMICA

tronco policormico portamento arbustivo n°fusti (solo se policormico) 2
circonferenza a petto d'uomo (cm) 105 Circonferenze altri fusti (solo se policormico) 90
altezza (m) 12 misurata stimata età stimata (anni) <100
diametro chioma (m) 8 forma chioma espanso carattere chioma naturaliforme altezza 1°palco (m) 0

QUADRO VEGETATIVO

vigore vegetativo medio seccume assente microfillia assente riscoppi presente

QUADRO STRUTTURALE

aspetto app. radicale buono aspetto chioma medio note
aspetto colletto buono aspetto branche medio
aspetto fusto medio

QUADRO FITOSANITARIO

infestazioni quali dove
 infezioni quali dove
 carpofori quali dove

Valutazione qualitativa del quadro fitosanitario:

QUADRO INTERVENTI EFFETTUATI

Tipologia e localizzazione
 potatura
 consolidamenti cemento nelle cavità
 ancoraggi
 Altro

INFORMAZIONI TERRENO

terreno nudo
caratteristiche mediamente compattato



REGIONE LOMBARDIA
CENSIMENTO DEGLI ALBERI MONUMENTALI
Scheda di rilevamento



n° scheda 249

data rilievo 26-ott-05

LOCALIZZAZIONE GEOGRAFICA

Localizzazione

Comune Pandino

Provincia Cremona

Località Santuario del Tommasone

indirizzo percorso uscendo da Pandino in dz. Rivolta sulla ds il santuario e sul marciapiede il carpino

Ubicazione

sez_CTR C6a4 quota 85 m slm.

GB_Est 1542939 esposizione sud

GB_Nord 5029183 pendenza media

NCT_Comune

NCT_Foglio

NCT_Mappale

Ambiente extraurbano

Ambiente urbano area verde pubblica

Extraurbano altro

Identificazione della proprietà

Tipo proprietà pubblica

Estremi proprietà pubblica Comune Pandino

TASSONOMIA E CARATTERE DEL RILEVAMENTO

genere e specie Carpinus betulus nome volgare/dialettale carpino, carpéen arbusto

varietà, cultivar, ... carattere rilevamento albero singolo n°esemplar 0

note

QUADRO ASPETTI DI MONUMENTALITA'

monumentalità architettonica no note

monumentalità paesaggistica si

monumentalità storica no

monumentalità forma si

monumentalità rarità botanica no



REGIONE LOMBARDIA

CENSIMENTO DEGLI ALBERI MONUMENTALI

Scheda di rilevamento



DESCRIZIONE FISIONOMICA

tronco monocormico portamento arboreo n°fusti (solo se policormico) 0

circonferenza a petto d'uomo (cm) 290 Circonferenze altri fusti (solo se policormico)

altezza (m) 15 misurata stimata età stimata (anni) <100

diametro chioma (m) 10 forma chioma espanso carattere chioma naturaliforme altezza 1°palco (m) 2

QUADRO VEGETATIVO

vigore vegetativo buono seccume incipiente microfillia assente riscoppi assente

QUADRO STRUTTURALE

aspetto app. radicale buono aspetto chioma buono note

aspetto colletto buono aspetto branche buono

aspetto fusto buono

QUADRO FITOSANITARIO

infestazioni quali dove

infezioni quali dove

carpofori quali dove

Valutazione qualitativa del quadro fitosanitario:

QUADRO INTERVENTI EFFETTUATI

Tipologia e localizzazione

potatura

consolidamenti

ancoraggi

Altro


INFORMAZIONI TERRENO

terreno pavimentato (con possibilità di infiltrazione)

caratteristiche fortemente compattato



REGIONE LOMBARDIA
CENSIMENTO DEGLI ALBERI MONUMENTALI
Scheda di rilevamento



n° scheda 250

data rilievo 02-nov-05

LOCALIZZAZIONE GEOGRAFICA

Localizzazione

Comune S. Giovanni in Croce

Provincia Cremona

Località Rocca

indirizzo percorso entrando in S. Giovanni da Cremona, arrivai sulla piazza principale avanti la prima strada a sn, diretta a Solarolo Rainerio costeggia il parco della Rocca

Ubicazione

sez_CTR D8d1 quota 25 m slm.

GB_Est 1607954 esposizione sud

GB_Nord 4992764 pendenza media media

NCT_Comune

NCT_Foglio

NCT_Mappale

Ambiente extraurbano bosco di latifoglie

Ambiente urbano area verde pubblica

Extraurbano altro

Identificazione della proprietà

Tipo proprietà pubblica

Estremi proprietà pubblica Comune S. Giovanni in Croce

TASSONOMIA E CARATTERE DEL RILEVAMENTO

genere e specie Tilia x europea nome volgare/dialettale tiglio arbusto

varietà, cultivar, ... carattere rilevamento albero singolo n°esemplar 0

note

QUADRO ASPETTI DI MONUMENTALITA'

monumentalità architettonica si note

monumentalità paesaggistica no

monumentalità storica no

monumentalità forma si

monumentalità rarità botanica no



REGIONE LOMBARDIA

CENSIMENTO DEGLI ALBERI MONUMENTALI

Scheda di rilevamento



DESCRIZIONE FISIONOMICA

tronco monocormico portamento arboreo n°fusti (solo se policormico) 0
circonferenza a petto d'uomo (cm) 290 Circonferenze altri fusti (solo se policormico)
altezza (m) 26 misurata stimata età stimata (anni) <100
diametro chioma (m) 14 forma chioma espanso carattere chioma naturaliforme altezza 1°palco (m) 12

QUADRO VEGETATIVO

vigore vegetativo buono seccume diffuso microfillia assente riscoppi presente

QUADRO STRUTTURALE

aspetto app. radicale buono aspetto chioma buono note edera, inclinato e arcuato
aspetto colletto buono aspetto branche medio
aspetto fusto medio

QUADRO FITOSANITARIO

infestazioni quali dove
 infezioni quali dove
 carpofori quali dove

Valutazione qualitativa del quadro fitosanitario:

QUADRO INTERVENTI EFFETTUATI

Tipologia e localizzazione


potatura
 consolidamenti
 ancoraggi
 Altro

INFORMAZIONI TERRENO

terreno nudo
caratteristiche debolmente compattato



REGIONE LOMBARDIA
CENSIMENTO DEGLI ALBERI MONUMENTALI
Scheda di rilevamento



n° scheda 251

data rilievo 26-ott-05

LOCALIZZAZIONE GEOGRAFICA

Localizzazione

Comune Pandino

Provincia Cremona

Località Gradella

indirizzo percorso entrare in Gradella e aggirare l'abitato dirigendosi vs i campi in dz nord, l'olmo si trova nei pressi di un impianto di arboricoltura da legno

Ubicazione

sez_CTR C6a3 quota 95 m slm.

GB_Est 1541995 esposizione sud

GB_Nord 5031296 pendenza media lieve

NCT_Comune NCT_Foglio NCT_Mappale

Ambiente extraurbano seminativo Ambiente urbano

Extraurbano altro

Identificazione della proprietà

Tipo proprietà privata

Estremi proprietà pubblica

TASSONOMIA E CARATTERE DEL RILEVAMENTO

genere e specie Ulmus minor nome volgare/dialettale olmo arbusto

varietà, cultivar, ... carattere rilevamento gruppo n°esemplar 2

note

QUADRO ASPETTI DI MONUMENTALITA'


monumentalità architettonica no note

monumentalità paesaggistica no


monumentalità storica no

monumentalità forma si

monumentalità rarità botanica no



REGIONE LOMBARDIA
CENSIMENTO DEGLI ALBERI MONUMENTALI
Scheda di rilevamento



DESCRIZIONE FISIONOMICA

tronco monocormico portamento arboreo n°fusti (solo se policormico) 0
circonferenza a petto d'uomo (cm) 340 Circonferenze altri fusti (solo se policormico)
altezza (m) 27 misurata stimata età stimata (anni) <100
diametro chioma (m) 12 forma chioma espanso carattere chioma naturaliforme altezza 1°palco (m) 7

QUADRO VEGETATIVO

vigore vegetativo buono seccume incipiente microfillia assente riscoppi presente

QUADRO STRUTTURALE

essudato sul tronco
aspetto app. radicale buono aspetto chioma buono note
aspetto colletto buono aspetto branche buono
aspetto fusto buono

QUADRO FITOSANITARIO

infestazioni quali dove
 infezioni quali dove
 carpofori quali dove

Valutazione qualitativa del quadro fitosanitario:

QUADRO INTERVENTI EFFETTUATI


Tipologia e localizzazione
 potatura
 consolidamenti
 ancoraggi
 Altro

INFORMAZIONI TERRENO

terreno inerbito
caratteristiche mediamente compattato



REGIONE LOMBARDIA
CENSIMENTO DEGLI ALBERI MONUMENTALI
Schema di rilevamento



n° scheda 252

data rilievo 26-ott-05

LOCALIZZAZIONE GEOGRAFICA

Localizzazione

Comune Torlino Vimercati

Provincia Cremona

Località villa Marazzi

indirizzo via Roma

percorso entrando in Torlino seguire la strada fino alla villa

Ubicazione

sez_CTR C6a4 quota 90 m slm.

GB_Est 1546496 esposizione sud

GB_Nord 5029597 pendenza media

NCT_Comune

NCT_Foglio

NCT_Mappale

Ambiente extraurbano altro

Ambiente urbano

Extraurbano altro parco

Identificazione della proprietà

Tipo proprietà privata

Estremi proprietà pubblica

TASSONOMIA E CARATTERE DEL RILEVAMENTO

genere e specie Lagerstroemia indica

nome volgare/dialettale lagerstremia

arbusto

varietà, cultivar, ...

carattere rilevamento gruppo

n°esemplar 3

note

QUADRO ASPETTI DI MONUMENTALITA'


monumentalità architettonica si note

monumentalità paesaggistica no

monumentalità storica no

monumentalità forma si

monumentalità rarità botanica no



REGIONE LOMBARDIA
CENSIMENTO DEGLI ALBERI MONUMENTALI
Scheda di rilevamento



DESCRIZIONE FISIONOMICA

tronco policormico portamento arbustivo n°fusti (solo se policormico) 3
circonferenza a petto d'uomo (cm) 120 Circonferenze altri fusti (solo se policormico) 35 20
altezza (m) 10 misurata stimata età stimata (anni) <100
diametro chioma (m) 10 forma chioma espanso carattere chioma naturaliforme altezza 1°palco (m) 0

QUADRO VEGETATIVO

vigore vegetativo buono seccume incipiente microfillia assente riscoppi assente

QUADRO STRUTTURALE

aspetto app. radicale buono aspetto chioma buono note cavità con carie bruna sul tronco
aspetto colletto buono aspetto branche buono
aspetto fusto medio

QUADRO FITOSANITARIO

infestazioni quali dove
 infezioni quali dove
 carpofori quali dove


Valutazione qualitativa del quadro fitosanitario:

QUADRO INTERVENTI EFFETTUATI

Tipologia e localizzazione
 potatura ceduzione e diradamento
 consolidamenti
 ancoraggi
 Altro

INFORMAZIONI TERRENO

terreno inerbito
caratteristiche debolmente compattato



REGIONE LOMBARDIA
CENSIMENTO DEGLI ALBERI MONUMENTALI
Scheda di rilevamento



DESCRIZIONE FISIONOMICA

tronco monocormico portamento arboreo n°fusti (solo se policormico) 0
circonferenza a petto d'uomo (cm) 410 Circonferenze altri fusti (solo se policormico)
altezza (m) 22 misurata stimata età stimata (anni) <100
diametro chioma (m) 10 forma chioma colonnare carattere chioma naturaliforme altezza 1°palco (m) 2

QUADRO VEGETATIVO

vigore vegetativo buono seccume incipiente microfillia assente riscoppi assente

QUADRO STRUTTURALE

aspetto app. radicale buono aspetto chioma buono note codominanti senza corteccia inclusa
aspetto colletto buono aspetto branche buono
aspetto fusto buono

QUADRO FITOSANITARIO

infestazioni quali dove
 infezioni quali dove
 carpofori quali dove

Valutazione qualitativa del quadro fitosanitario:

QUADRO INTERVENTI EFFETTUATI

Tipologia e localizzazione
 potatura
 consolidamenti
 ancoraggi
 Altro

INFORMAZIONI TERRENO

terreno nudo
caratteristiche mediamente compattato



REGIONE LOMBARDIA
CENSIMENTO DEGLI ALBERI MONUMENTALI
Scheda di rilevamento



DESCRIZIONE FISIONOMICA

tronco monocormico portamento arboreo n°fusti (solo se policormico) 0
circonferenza a petto d'uomo (cm) 305 Circonferenze altri fusti (solo se policormico)
altezza (m) 24 misurata stimata età stimata (anni) <100
diametro chioma (m) 12 forma chioma espanso carattere chioma naturaliforme altezza 1°palco (m) 4

QUADRO VEGETATIVO

vigore vegetativo buono seccume incipiente microfillia assente riscoppi assente

QUADRO STRUTTURALE

già defogliato completamente
aspetto app. radicale buono aspetto chioma medio note
aspetto colletto buono aspetto branche buono
aspetto fusto buono

QUADRO FITOSANITARIO

infestazioni quali dove
 infezioni quali dove
 carpofori quali dove

Valutazione qualitativa del quadro fitosanitario:

QUADRO INTERVENTI EFFETTUATI


Tipologia e localizzazione
 potatura
 consolidamenti
 ancoraggi
 Altro

INFORMAZIONI TERRENO

terreno nudo
caratteristiche mediamente compattato



REGIONE LOMBARDIA
CENSIMENTO DEGLI ALBERI MONUMENTALI
Scheda di rilevamento



n° scheda 255

data rilievo 26-ott-05

LOCALIZZAZIONE GEOGRAFICA

Localizzazione

Comune Torlino Vimercati

Provincia Cremona

Località villa Marazzi

indirizzo via Roma

percorso entrando in Torlino seguire la strada fino alla villa

Ubicazione

sez_CTR C6a4 quota 90 m slm.

GB_Est 1546487 esposizione sud

GB_Nord 5029574 pendenza media

NCT_Comune

NCT_Foglio

NCT_Mappale

Ambiente extraurbano altro

Ambiente urbano

Extraurbano altro parco

Identificazione della proprietà

Tipo proprietà privata

Estremi proprietà pubblica

TASSONOMIA E CARATTERE DEL RILEVAMENTO

genere e specie Acer campestre

nome volgare/dialettale acero

arbusto

varietà, cultivar, ...

carattere rilevamento albero singolo

n°esemplar 0

note

QUADRO ASPETTI DI MONUMENTALITA'

monumentalità architettonica si note

monumentalità paesaggistica no

monumentalità storica no

monumentalità forma si

monumentalità rarità botanica no



REGIONE LOMBARDIA
CENSIMENTO DEGLI ALBERI MONUMENTALI
Scheda di rilevamento



DESCRIZIONE FISIONOMICA

tronco policormico portamento arboreo n°fusti (solo se policormico) 2
circonferenza a petto d'uomo (cm) 200 Circonferenze altri fusti (solo se policormico) 75
altezza (m) 22 misurata stimata età stimata (anni) <100
diametro chioma (m) 8 forma chioma espanso carattere chioma naturaliforme altezza 1°palco (m) 0

QUADRO VEGETATIVO

vigore vegetativo buono seccume incipiente microfillia assente riscoppi presente

QUADRO STRUTTURALE

aspetto app. radicale buono aspetto chioma medio note edera, monconi secchi, ferita tronco
aspetto colletto buono aspetto branche buono
aspetto fusto medio

QUADRO FITOSANITARIO

infestazioni quali dove
 infezioni quali dove
 carpofori quali dove

Valutazione qualitativa del quadro fitosanitario:

QUADRO INTERVENTI EFFETTUATI


Tipologia e localizzazione
 potatura
 consolidamenti
 ancoraggi
 Altro

INFORMAZIONI TERRENO

terreno inerbito
caratteristiche mediamente compattato



REGIONE LOMBARDIA
CENSIMENTO DEGLI ALBERI MONUMENTALI
Schema di rilevamento



n° scheda 256

data rilievo 26-ott-05

LOCALIZZAZIONE GEOGRAFICA

Localizzazione

Comune Torlino Vimercati

Provincia Cremona

Località villa Marazzi

indirizzo via Roma

percorso entrando in Torlino seguire la strada fino alla villa

Ubicazione

sez_CTR C6a4 quota 90 m slm.

GB_Est 1546476 esposizione est

GB_Nord 5029590 pendenza media

NCT_Comune

NCT_Foglio

NCT_Mappale

Ambiente extraurbano altro

Ambiente urbano

Extraurbano altro parco

Identificazione della proprietà

Tipo proprietà privata

Estremi proprietà pubblica

TASSONOMIA E CARATTERE DEL RILEVAMENTO

genere e specie Celtis occidentalis

nome volgare/dialettale

arbusto

varietà, cultivar, ...

carattere rilevamento gruppo

n°esemplar 3

note

QUADRO ASPETTI DI MONUMENTALITA'


monumentalità architettonica si note

monumentalità paesaggistica no

monumentalità storica no

monumentalità forma no


monumentalità rarità botanica si



REGIONE LOMBARDIA

CENSIMENTO DEGLI ALBERI MONUMENTALI

Scheda di rilevamento



DESCRIZIONE FISIONOMICA

tronco monocormico portamento arboreo n°fusti (solo se policormico) 0
circonferenza a petto d'uomo (cm) 180 Circonferenze altri fusti (solo se policormico)
altezza (m) 21 misurata stimata età stimata (anni) <100
diametro chioma (m) 12 forma chioma espanso carattere chioma naturaliforme altezza 1°palco (m) 14

QUADRO VEGETATIVO

vigore vegetativo buono seccume assente microfillia assente riscoppi presente

QUADRO STRUTTURALE

aspetto app. radicale buono aspetto chioma buono note
aspetto colletto buono aspetto branche buono
aspetto fusto buono

QUADRO FITOSANITARIO

infestazioni quali dove
 infezioni quali dove
 carpofori quali dove

Valutazione qualitativa del quadro fitosanitario:

QUADRO INTERVENTI EFFETTUATI

- potatura
- consolidamenti
- ancoraggi
- Altro

Tipologia e localizzazione

INFORMAZIONI TERRENO

terreno inerbito
caratteristiche debolmente compattato



REGIONE LOMBARDIA
CENSIMENTO DEGLI ALBERI MONUMENTALI
Schema di rilevamento



n° scheda 257

data rilievo 26-ott-05

LOCALIZZAZIONE GEOGRAFICA

Localizzazione

Comune Torlino Vimercati Provincia Cremona Località villa Marazzi
indirizzo via Roma percorso entrando in Torlino seguire la strada fino alla villa

Ubicazione

sez_CTR C6a4 quota 90 m slm.
GB_Est 1546502 esposizione sud
GB_Nord 5029610 pendenza media
NCT_Comune NCT_Foglio NCT_Mappale

Ambiente extraurbano altro Ambiente urbano
Extraurbano altro parco

Identificazione della proprietà


Tipo proprietà privata
Estremi proprietà pubblica

TASSONOMIA E CARATTERE DEL RILEVAMENTO

genere e specie Carpinus betulus nome volgare/dialettale carpino, carpéen arbusto
varietà, cultivar, ... carattere rilevamento filare n°esemplar 6
note 3 su un lato della villa e 3 sull'altro di cui uno + compromesso dal punto di vista fitosanitario

QUADRO ASPETTI DI MONUMENTALITA'

monumentalità architettonica si note
monumentalità paesaggistica no
monumentalità storica no
monumentalità forma si
monumentalità rarità botanica no



REGIONE LOMBARDIA
CENSIMENTO DEGLI ALBERI MONUMENTALI
Scheda di rilevamento



DESCRIZIONE FISIONOMICA

tronco monocormico portamento arboreo n°fusti (solo se policormico) 0
circonferenza a petto d'uomo (cm) 420 Circonferenze altri fusti (solo se policormico)
altezza (m) 22 misurata stimata età stimata (anni) tra 100 e 200
diametro chioma (m) 20 forma chioma espanso carattere chioma naturaliforme altezza 1°palco (m) 25

QUADRO VEGETATIVO

vigore vegetativo buono seccume incipiente microfillia assente riscoppi presente

QUADRO STRUTTURALE

aspetto app. radicale buono aspetto chioma buono cavità lungo fusto note
aspetto colletto buono aspetto branche buono
aspetto fusto medio

QUADRO FITOSANITARIO

infestazioni quali dove
 infezioni quali dove
 carpofori quali Phellinus ignarius dove fusto e castello

Valutazione qualitativa del quadro fitosanitario:

QUADRO INTERVENTI EFFETTUATI

Tipologia e localizzazione
 potatura capitozzo
 consolidamenti
 ancoraggi
 Altro

INFORMAZIONI TERRENO

terreno nudo
caratteristiche debolmente compattato



REGIONE LOMBARDIA
CENSIMENTO DEGLI ALBERI MONUMENTALI
Scheda di rilevamento



n° scheda 258

data rilievo 26-ott-05

LOCALIZZAZIONE GEOGRAFICA

Localizzazione

Comune Torlino Vimercati

Provincia Cremona

Località villa Marazzi

indirizzo via Roma

percorso entrando in Torlino seguire la strada fino alla villa

Ubicazione

sez_CTR C6a4 quota 90 m slm.

GB_Est 1546481 esposizione sud

GB_Nord 5029687 pendenza media

NCT_Comune

NCT_Foglio

NCT_Mappale

Ambiente extraurbano altro

Ambiente urbano

Extraurbano altro parco

Identificazione della proprietà

Tipo proprietà privata

Estremi proprietà pubblica

TASSONOMIA E CARATTERE DEL RILEVAMENTO

genere e specie Liriodendron tulipifera

nome volgare/dialettale liriodendro, albero dei tulipani

arbusto

varietà, cultivar, ...

carattere rilevamento albero singolo

n°esemplar 0

note

QUADRO ASPETTI DI MONUMENTALITA'

monumentalità architettonica si note

monumentalità paesaggistica no

monumentalità storica no

monumentalità forma si

monumentalità rarità botanica no



REGIONE LOMBARDIA
CENSIMENTO DEGLI ALBERI MONUMENTALI
Scheda di rilevamento



DESCRIZIONE FISIONOMICA

tronco monocormico portamento arboreo n°fusti (solo se policormico) 0
circonferenza a petto d'uomo (cm) 305 Circonferenze altri fusti (solo se policormico)
altezza (m) 29 misurata stimata età stimata (anni) <100
diametro chioma (m) 14 forma chioma espanso carattere chioma naturaliforme altezza 1°palco (m) 2

QUADRO VEGETATIVO

vigore vegetativo buono seccume incipiente microfillia assente riscoppi presente

QUADRO STRUTTURALE

aspetto app. radicale buono aspetto chioma buono note fessura sul tronco
aspetto colletto buono aspetto branche buono
aspetto fusto medio

QUADRO FITOSANITARIO

infestazioni quali dove
 infezioni quali dove
 carpofori quali dove

Valutazione qualitativa del quadro fitosanitario:

QUADRO INTERVENTI EFFETTUATI


Tipologia e localizzazione
 potatura
 consolidamenti
 ancoraggi
 Altro

INFORMAZIONI TERRENO

terreno inerbito
caratteristiche debolmente compattato



REGIONE LOMBARDIA
CENSIMENTO DEGLI ALBERI MONUMENTALI
Scheda di rilevamento



n° scheda 259

data rilievo 26-ott-05

LOCALIZZAZIONE GEOGRAFICA

Localizzazione

Comune Torlino Vimercati

Provincia Cremona

Località villa Marazzi

indirizzo via Roma

percorso entrando in Torlino seguire la strada fino alla villa

Ubicazione

sez_CTR C6a4 quota 90 m slm.

GB_Est 1546536 esposizione est

GB_Nord 5029691 pendenza media

NCT_Comune

NCT_Foglio

NCT_Mappale

Ambiente extraurbano altro

Ambiente urbano

Extraurbano altro parco

Identificazione della proprietà

Tipo proprietà privata

Estremi proprietà pubblica

TASSONOMIA E CARATTERE DEL RILEVAMENTO

genere e specie Tilia tomentosa

nome volgare/dialettale tiglio

arbusto

varietà, cultivar, ...

carattere rilevamento filare

n°esemplar 4

note

QUADRO ASPETTI DI MONUMENTALITA'

monumentalità architettonica si note

monumentalità paesaggistica no

monumentalità storica no

monumentalità forma no

monumentalità rarità botanica si



REGIONE LOMBARDIA
CENSIMENTO DEGLI ALBERI MONUMENTALI
Scheda di rilevamento



DESCRIZIONE FISIONOMICA

tronco monocormico portamento arboreo n°fusti (solo se policormico) 0
circonferenza a petto d'uomo (cm) 270 Circonferenze altri fusti (solo se policormico)
altezza (m) 21 misurata stimata età stimata (anni) <100
diametro chioma (m) 14 forma chioma espanso carattere chioma naturaliforme altezza 1°palco (m) 2

QUADRO VEGETATIVO

vigore vegetativo buono seccume incipiente microfillia assente riscoppi presente

QUADRO STRUTTURALE

aspetto app. radicale buono aspetto chioma buono note
aspetto colletto buono aspetto branche buono
aspetto fusto buono

QUADRO FITOSANITARIO

infestazioni quali dove
 infezioni quali dove
 carpofori quali dove

Valutazione qualitativa del quadro fitosanitario:

QUADRO INTERVENTI EFFETTUATI


Tipologia e localizzazione
 potatura
 consolidamenti
 ancoraggi
 Altro

INFORMAZIONI TERRENO

terreno inerbito
caratteristiche debolmente compattato



REGIONE LOMBARDIA
CENSIMENTO DEGLI ALBERI MONUMENTALI
Schema di rilevamento



n° scheda 260

data rilievo 26-ott-05

LOCALIZZAZIONE GEOGRAFICA

Localizzazione

Comune Torlino Vimercati Provincia Cremona Località villa Marazzi
indirizzo via Roma percorso entrando in Torlino seguire la strada fino alla villa

Ubicazione

sez_CTR C6a4 quota 90 m slm.
GB_Est 1546551 esposizione est
GB_Nord 5029685 pendenza media lieve
NCT_Comune NCT_Foglio NCT_Mappale

Ambiente extraurbano altro Ambiente urbano
Extraurbano altro parco

Identificazione della proprietà

Tipo proprietà privata
Estremi proprietà pubblica

TASSONOMIA E CARATTERE DEL RILEVAMENTO

genere e specie Quercus robur nome volgare/dialettale farnia, ruer arbusto
varietà, cultivar, ... carattere rilevamento albero singolo n°esemplar 0
note

QUADRO ASPETTI DI MONUMENTALITA'

monumentalità architettonica si note
monumentalità paesaggistica no
monumentalità storica no
monumentalità forma si
monumentalità rarità botanica no



REGIONE LOMBARDIA
CENSIMENTO DEGLI ALBERI MONUMENTALI
Scheda di rilevamento



DESCRIZIONE FISIONOMICA

tronco monocormico portamento arboreo n°fusti (solo se policormico) 0
circonferenza a petto d'uomo (cm) 390 Circonferenze altri fusti (solo se policormico)
altezza (m) 32 misurata stimata età stimata (anni) <100
diametro chioma (m) 10 forma chioma colonnare carattere chioma naturaliforme altezza 1°palco (m) 4

QUADRO VEGETATIVO

vigore vegetativo buono seccume incipiente microfillia assente riscoppi presente

QUADRO STRUTTURALE

aspetto app. radicale buono aspetto chioma buono note
aspetto colletto buono aspetto branche buono
aspetto fusto buono

QUADRO FITOSANITARIO

infestazioni quali Caliroa annulipes dove foglie
 infezioni quali dove
 carpofori quali dove

Valutazione qualitativa del quadro fitosanitario:

QUADRO INTERVENTI EFFETTUATI


Tipologia e localizzazione
 potatura spalcatura
 consolidamenti
 ancoraggi
 Altro

INFORMAZIONI TERRENO

terreno nudo
caratteristiche debolmente compattato



REGIONE LOMBARDIA
CENSIMENTO DEGLI ALBERI MONUMENTALI
Scheda di rilevamento



n° scheda 261

data rilievo 27-ott-05

LOCALIZZAZIONE GEOGRAFICA

Localizzazione

Comune Casalmaggiore Provincia Cremona Località Fossacaprara

indirizzo percorso da casalmaggiore prendere x MN, oltre la rotonda imboccare la seconda a ds, salire sull'argine superare la cava e all'altezza del ristorante scendere vs il fiume, superare un'avvallamento (paleoalveo) quindi a sn e seguire la carrreccia fino a vedere sulla sn il grande pioppo

Ubicazione

sez_CTR D8e4 quota 25 m slm.

GB_Est 1613821 esposizione sud

GB_Nord 4977612 pendenza media

NCT_Comune NCT_Foglio NCT_Mappale

Ambiente extraurbano bosco di latifoglie Ambiente urbano

Extraurbano altro pioppeto

Identificazione della proprietà

Tipo proprietà privata

Estremi proprietà pubblica

TASSONOMIA E CARATTERE DEL RILEVAMENTO

genere e specie Populus nigra nome volgare/dialettale pioppo, piopa arbusto

varietà, cultivar, ... carattere rilevamento albero singolo n°esemplar 0

note

QUADRO ASPETTI DI MONUMENTALITA'


monumentalità architettonica no note

monumentalità paesaggistica si


monumentalità storica no

monumentalità forma si

monumentalità rarità botanica no



REGIONE LOMBARDIA
CENSIMENTO DEGLI ALBERI MONUMENTALI
Scheda di rilevamento



DESCRIZIONE FISIONOMICA

tronco monocormico portamento arboreo n°fusti (solo se policormico) 0
circonferenza a petto d'uomo (cm) 550 Circonferenze altri fusti (solo se policormico)
altezza (m) 34 misurata stimata età stimata (anni) tra 100 e 200
diametro chioma (m) 22 forma chioma espanso carattere chioma naturaliforme altezza 1°palco (m) 4

QUADRO VEGETATIVO

vigore vegetativo buono seccume diffuso microfillia assente riscoppi presente

QUADRO STRUTTURALE

aspetto app. radicale buono aspetto chioma medio note fulminata, monconi secchi, carie bruna
aspetto colletto buono aspetto branche medio
aspetto fusto medio

QUADRO FITOSANITARIO

infestazioni quali xilofagi dove colletto
 infezioni quali dove
 carpofori quali dove

Valutazione qualitativa del quadro fitosanitario:

QUADRO INTERVENTI EFFETTUATI


Tipologia e localizzazione
 potatura
 consolidamenti
 ancoraggi
 Altro

INFORMAZIONI TERRENO

terreno inerbito
caratteristiche debolmente compattato



REGIONE LOMBARDIA
CENSIMENTO DEGLI ALBERI MONUMENTALI
Schema di rilevamento



n° scheda 262

data rilievo 27-ott-05

LOCALIZZAZIONE GEOGRAFICA

Localizzazione

Comune Gussola

Provincia Cremona

Località C. na Pastore

indirizzo percorso dalla piazza di Gussola, prendere x l'argine, salire e andare a ds, la seconda discesa a sn imboccarla e proseguire oltr la cascina, superando anche l'argine golenale.

Ubicazione

sez_CTR D8d3 quota 25 m slm.

GB_Est 1604385 esposizione sud

GB_Nord 4983567 pendenza media

NCT_Comune

NCT_Foglio

NCT_Mappale

Ambiente extraurbano bosco di latifoglie

Ambiente urbano

Extraurbano altro pioppeto

Identificazione della proprietà

Tipo proprietà privata

Estremi proprietà pubblica

TASSONOMIA E CARATTERE DEL RILEVAMENTO

genere e specie Populus nigra nome volgare/dialettale pioppo, piopa arbusto

varietà, cultivar, ... carattere rilevamento filare n°esemplar 2

note il secondo misura 390 di crf

QUADRO ASPETTI DI MONUMENTALITA'


monumentalità architettonica no note

monumentalità paesaggistica si

monumentalità storica no

monumentalità forma si


monumentalità rarità botanica no



REGIONE LOMBARDIA

CENSIMENTO DEGLI ALBERI MONUMENTALI

Scheda di rilevamento



DESCRIZIONE FISIONOMICA

tronco monocormico portamento arboreo n°fusti (solo se policormico) 0

circonferenza a petto d'uomo (cm) 430 Circonferenze altri fusti (solo se policormico)

altezza (m) 44 misurata stimata età stimata (anni) <100

diametro chioma (m) 24 forma chioma espanso carattere chioma naturaliforme altezza 1°palco (m) 10

QUADRO VEGETATIVO

vigore vegetativo buono seccume incipiente microfillia assente riscoppi presente

QUADRO STRUTTURALE

aspetto app. radicale buono aspetto chioma buono note

aspetto colletto buono aspetto branche buono

aspetto fusto buono

QUADRO FITOSANITARIO

infestazioni quali xilofagi dove colletto

infezioni quali dove

carpofori quali dove

Valutazione qualitativa del quadro fitosanitario:

QUADRO INTERVENTI EFFETTUATI

Tipologia e localizzazione

potatura spalcatura

consolidamenti

ancoraggi

Altro


INFORMAZIONI TERRENO

terreno inerbito

caratteristiche debolmente compattato



REGIONE LOMBARDIA
CENSIMENTO DEGLI ALBERI MONUMENTALI
Scheda di rilevamento



n° scheda 263

data rilievo 27-ott-05

LOCALIZZAZIONE GEOGRAFICA

Localizzazione

Comune Torricella del Pizzo Provincia Cremona Località Cantoni

indirizzo percorso dalla Chiesa di Torricella percorrere la strada sterrata che conduce alla loc. Cantoni, sulla ds si trova un pioppo nero

Ubicazione

sez_CTR D8c2 quota 30 m slm.

GB_Est 1601891 esposizione sud

GB_Nord 4986958 pendenza media

NCT_Comune NCT_Foglio NCT_Mappale

Ambiente extraurbano seminativo Ambiente urbano

Extraurbano altro

Identificazione della proprietà

Tipo proprietà privata

Estremi proprietà pubblica

TASSONOMIA E CARATTERE DEL RILEVAMENTO

genere e specie Populus nigra nome volgare/dialettale pioppo, piopa arbusto

varietà, cultivar, ... carattere rilevamento albero singolo n°esemplar 0

note

QUADRO ASPETTI DI MONUMENTALITA'

monumentalità architettonica no note

monumentalità paesaggistica si

monumentalità storica si

monumentalità forma si

monumentalità rarità botanica no



REGIONE LOMBARDIA
CENSIMENTO DEGLI ALBERI MONUMENTALI
Scheda di rilevamento



DESCRIZIONE FISIONOMICA

tronco monocormico portamento arboreo n°fusti (solo se policormico) 0
circonferenza a petto d'uomo (cm) 420 Circonferenze altri fusti (solo se policormico)
altezza (m) 15 misurata stimata età stimata (anni) <100
diametro chioma (m) 10 forma chioma espanso carattere chioma naturaliforme altezza 1°palco (m) 25

QUADRO VEGETATIVO

vigore vegetativo buono seccume incipiente microfillia assente riscoppi presente

QUADRO STRUTTURALE

aspetto app. radicale buono aspetto chioma medio note cavità sul tronco con carie bruna
aspetto colletto medio aspetto branche medio
aspetto fusto scarso

QUADRO FITOSANITARIO

infestazioni quali dove
 infezioni quali dove
 carpofori quali dove

Valutazione qualitativa del quadro fitosanitario:

QUADRO INTERVENTI EFFETTUATI


Tipologia e localizzazione
 potatura capitozzatura
 consolidamenti
 ancoraggi
 Altro

INFORMAZIONI TERRENO

terreno inerbito
caratteristiche mediamente compattato



REGIONE LOMBARDIA
CENSIMENTO DEGLI ALBERI MONUMENTALI
Schema di rilevamento



n° scheda 264

data rilievo 27-ott-05

LOCALIZZAZIONE GEOGRAFICA

Localizzazione

Comune Torricella del Pizzo

Provincia Cremona

Località Boscone

indirizzo percorso a Solarolo Monasterolo, fraz. Di Motta Baluffi, scendere vs il fiume e arrivare alla cascina Boscone, appena prima dell'argine golenale a sn e ds gruppo di pioppi bianchi

Ubicazione

sez_CTR D8c2 quota 30 m slm.

GB_Est 1598752 esposizione sud

GB_Nord 4987881 pendenza media

NCT_Comune

NCT_Foglio

NCT_Mappale

Ambiente extraurbano bosco di latifoglie

Ambiente urbano

Extraurbano altro pioppeto

Identificazione della proprietà

Tipo proprietà privata

Estremi proprietà pubblica

TASSONOMIA E CARATTERE DEL RILEVAMENTO

genere e specie Populus alba nome volgare/dialettale pioppo arbusto

varietà, cultivar, ... carattere rilevamento gruppo n°esemplar 18

note

QUADRO ASPETTI DI MONUMENTALITA'

monumentalità architettonica no note

monumentalità paesaggistica si

monumentalità storica no

monumentalità forma si

monumentalità rarità botanica no



REGIONE LOMBARDIA
CENSIMENTO DEGLI ALBERI MONUMENTALI
Scheda di rilevamento



DESCRIZIONE FISIONOMICA

tronco policormico portamento arboreo n°fusti (solo se policormico) 2
circonferenza a petto d'uomo (cm) 360 Circonferenze altri fusti (solo se policormico) 355
altezza (m) 34 misurata stimata età stimata (anni) <100
diametro chioma (m) 22 forma chioma espanso carattere chioma naturaliforme altezza 1°palco (m) 0

QUADRO VEGETATIVO

vigore vegetativo buono seccume incipiente microfillia assente riscoppi presente

QUADRO STRUTTURALE

aspetto app. radicale buono aspetto chioma buono note
aspetto colletto buono aspetto branche buono
aspetto fusto buono

QUADRO FITOSANITARIO

infestazioni quali dove
 infezioni quali dove
 carpofori quali dove

Valutazione qualitativa del quadro fitosanitario:

QUADRO INTERVENTI EFFETTUATI

Tipologia e localizzazione
 potatura ceduazione
 consolidamenti
 ancoraggi
 Altro

INFORMAZIONI TERRENO

terreno inerbito
caratteristiche debolmente compattato



REGIONE LOMBARDIA
CENSIMENTO DEGLI ALBERI MONUMENTALI
Scheda di rilevamento



n° scheda 265

data rilievo 27-ott-05

LOCALIZZAZIONE GEOGRAFICA

Localizzazione

Comune Torricella del Pizzo

Provincia Cremona

Località Boscone

indirizzo percorso a Solarolo Monasterolo, fraz. Di Motta Baluffi, scendere vs il fiume e arrivare alla cascina Boscone, appena prima dell'argine golenale a sn e ds gruppo di pioppi bianchi

Ubicazione

sez_CTR D8c2 quota 30 m slm.

GB_Est 1598805 esposizione sud

GB_Nord 4986338 pendenza media

NCT_Comune

NCT_Foglio

NCT_Mappale

Ambiente extraurbano seminativo

Ambiente urbano

Extraurbano altro

Identificazione della proprietà

Tipo proprietà privata

Estremi proprietà pubblica

TASSONOMIA E CARATTERE DEL RILEVAMENTO

genere e specie Populus nigra nome volgare/dialettale pioppo arbusto

varietà, cultivar, ... carattere rilevamento albero singolo n°esemplar 0

note

QUADRO ASPETTI DI MONUMENTALITA'


monumentalità architettonica no note

monumentalità paesaggistica si

monumentalità storica no

monumentalità forma si


monumentalità rarità botanica no



REGIONE LOMBARDIA

CENSIMENTO DEGLI ALBERI MONUMENTALI

Scheda di rilevamento



DESCRIZIONE FISIONOMICA

tronco monocormico portamento arboreo n°fusti (solo se policormico) 0
circonferenza a petto d'uomo (cm) 680 Circonferenze altri fusti (solo se policormico)
altezza (m) 32 misurata stimata età stimata (anni) tra 100 e 200
diametro chioma (m) 0 forma chioma carattere chioma altezza 1°palco (m) 0

QUADRO VEGETATIVO

vigore vegetativo buono seccume incipiente microfillia assente riscoppi presente

QUADRO STRUTTURALE

aspetto app. radicale medio cavità alla base
aspetto chioma buono note
aspetto colletto buono aspetto branche buono
aspetto fusto medio

QUADRO FITOSANITARIO

infestazioni quali dove
 infezioni quali dove
 carpofori quali Armillaria ostojae dove colletto

Valutazione qualitativa del quadro fitosanitario:

QUADRO INTERVENTI EFFETTUATI

Tipologia e localizzazione
 potatura capitozzatura
 consolidamenti
 ancoraggi
 Altro

INFORMAZIONI TERRENO

terreno inerbito
caratteristiche mediamente compattato



REGIONE LOMBARDIA
CENSIMENTO DEGLI ALBERI MONUMENTALI
Scheda di rilevamento



n° scheda 266

data rilievo 27-ott-05

LOCALIZZAZIONE GEOGRAFICA

Localizzazione

Comune Pieve d'Olmi

Provincia Cremona

Località Cà dell'Ora

indirizzo percorso
proveendo da CR x pieve d'olmi attraverso la "bassa"
(vecchia CR-Casalmaggiore) 500 m.dopoil bivio x stagno
lombardo prendere a ds seguendo le indicazioni
dell'omonima cascina

Ubicazione

sez_CTR D8a1 quota 30 m slm.

GB_Est 1586869 esposizione sud

GB_Nord 4992951 pendenza media lieve

NCT_Comune

NCT_Foglio

NCT_Mappale

Ambiente extraurbano seminativo

Ambiente urbano

Extraurbano altro

Identificazione della proprietà

Tipo proprietà privata

Estremi proprietà pubblica

TASSONOMIA E CARATTERE DEL RILEVAMENTO

genere e specie Populus nigra nome volgare/dialettale pioppo, piopa arbusto

varietà, cultivar, ... carattere rilevamento filare n°esemplar 0

note diversi di esemplari, di questa tagli e più piccoli, disposti in filare con gelsi attorno ai campi

QUADRO ASPETTI DI MONUMENTALITA'

monumentalità architettonica no note

monumentalità paesaggistica si

monumentalità storica no

monumentalità forma si

monumentalità rarità botanica no



REGIONE LOMBARDIA

CENSIMENTO DEGLI ALBERI MONUMENTALI

Scheda di rilevamento



DESCRIZIONE FISIONOMICA

tronco monocormico portamento arboreo n°fusti (solo se policormico) 0

circonferenza a petto d'uomo (cm) 420 Circonferenze altri fusti (solo se policormico)

altezza (m) 36 misurata stimata età stimata (anni) <100

diametro chioma (m) 18 forma chioma espanso carattere chioma naturaliforme altezza 1°palco (m) 10

QUADRO VEGETATIVO

vigore vegetativo buono seccume incipiente microfillia assente riscoppi presente

QUADRO STRUTTURALE

aspetto app. radicale buono aspetto chioma buono note

aspetto colletto buono aspetto branche buono

aspetto fusto buono

QUADRO FITOSANITARIO

infestazioni quali xilofagi dove colletto

infezioni quali dove

carpofori quali dove

Valutazione qualitativa del quadro fitosanitario:

QUADRO INTERVENTI EFFETTUATI

Tipologia e localizzazione

potatura saplcatura

consolidamenti

ancoraggi

Altro


INFORMAZIONI TERRENO

terreno inerbito

caratteristiche mediamente compattato



REGIONE LOMBARDIA
CENSIMENTO DEGLI ALBERI MONUMENTALI
Schema di rilevamento



n° scheda 267

data rilievo 27-ott-05

LOCALIZZAZIONE GEOGRAFICA

Localizzazione

Comune Cingia de' Botti

Provincia Cremona

Località

indirizzo percorso uscendo dal paese in dz Casalmaggiore sulla ds al bordo del primo campo coltivato

Ubicazione

sez_CTR D8c1 quota 30 m slm.

GB_Est 1601085 esposizione sud

GB_Nord 4993067 pendenza media

NCT_Comune

NCT_Foglio

NCT_Mappale

Ambiente extraurbano seminativo

Ambiente urbano

Extraurbano altro

Identificazione della proprietà

Tipo proprietà privata

Estremi proprietà pubblica

TASSONOMIA E CARATTERE DEL RILEVAMENTO

genere e specie Ulmus pumila nome volgare/dialettale olmo arbusto

varietà, cultivar, ... carattere rilevamento albero singolo n°esemplar 0

note

QUADRO ASPETTI DI MONUMENTALITA'


monumentalità architettonica no note

monumentalità paesaggistica no


monumentalità storica no

monumentalità forma si

monumentalità rarità botanica no



REGIONE LOMBARDIA
CENSIMENTO DEGLI ALBERI MONUMENTALI
Scheda di rilevamento



DESCRIZIONE FISIONOMICA

tronco monocormico portamento arboreo n°fusti (solo se policormico) 0
circonferenza a petto d'uomo (cm) 280 Circonferenze altri fusti (solo se policormico)
altezza (m) 25 misurata stimata età stimata (anni) <100
diametro chioma (m) 16 forma chioma espanso carattere chioma naturaliforme altezza 1°palco (m) 8

QUADRO VEGETATIVO

vigore vegetativo buono seccume incipiente microfillia assente riscoppi presente

QUADRO STRUTTURALE

aspetto app. radicale buono aspetto chioma buono note
aspetto colletto buono aspetto branche buono
aspetto fusto buono

QUADRO FITOSANITARIO

infestazioni quali dove
 infezioni quali dove
 carpofori quali dove

Valutazione qualitativa del quadro fitosanitario:

QUADRO INTERVENTI EFFETTUATI


Tipologia e localizzazione
 potatura
 consolidamenti
 ancoraggi
 Altro

INFORMAZIONI TERRENO

terreno inerbito
caratteristiche mediamente compattato



REGIONE LOMBARDIA
CENSIMENTO DEGLI ALBERI MONUMENTALI
Scheda di rilevamento



n° scheda 268

data rilievo 27-ott-05

LOCALIZZAZIONE GEOGRAFICA

Localizzazione

Comune Casalmaggiore Provincia Cremona Località via degli Olmi

indirizzo percorso uscendo da casalmaggiore verso martignana seguendo la pista ciclabile si simbocca la strada alberata che segue il corso del fiume

Ubicazione

sez_CTR D8d3 quota 25 m slm.

GB_Est 1610543 esposizione sud

GB_Nord 4982790 pendenza media

NCT_Comune NCT_Foglio NCT_Mappale

Ambiente extraurbano altro Ambiente urbano

Extraurbano altro percorso ciclopedonale

Identificazione della proprietà

Tipo proprietà pubblica

Estremi proprietà pubblica Comune Casalmaggiore

TASSONOMIA E CARATTERE DEL RILEVAMENTO

genere e specie Ulmus pumila nome volgare/dialettale olmo arbusto

varietà, cultivar, ... carattere rilevamento filare n°esemplar 500

note il filare segue sui due lati la strada quasi fino a Martiganana

QUADRO ASPETTI DI MONUMENTALITA'


monumentalità architettonica no note

monumentalità paesaggistica si

monumentalità storica no

monumentalità forma si


monumentalità rarità botanica no



REGIONE LOMBARDIA

CENSIMENTO DEGLI ALBERI MONUMENTALI

Scheda di rilevamento



DESCRIZIONE FISIONOMICA

tronco monocormico portamento arboreo n°fusti (solo se policormico) 0

circonferenza a petto d'uomo (cm) 290 Circonferenze altri fusti (solo se policormico)

altezza (m) 28 misurata stimata età stimata (anni) <100

diametro chioma (m) 10 forma chioma espanso carattere chioma naturaliforme altezza 1°palco (m) 3

QUADRO VEGETATIVO

vigore vegetativo buono seccume incipiente microfillia assente riscoppi presente

QUADRO STRUTTURALE

aspetto app. radicale buono aspetto chioma buono note presenza di essudato e corteccia inclusa

aspetto colletto buono aspetto branche buono

aspetto fusto buono

QUADRO FITOSANITARIO

infestazioni quali dove

infezioni quali dove

carpofori quali dove

Valutazione qualitativa del quadro fitosanitario:

QUADRO INTERVENTI EFFETTUATI

Tipologia e localizzazione

potatura spalcatura, diradamento e rimonda del secco

consolidamenti

ancoraggi

Altro


INFORMAZIONI TERRENO

terreno inerbito

caratteristiche mediamente compattato



REGIONE LOMBARDIA
CENSIMENTO DEGLI ALBERI MONUMENTALI
Scheda di rilevamento



n° scheda 269

data rilievo 28-ott-05

LOCALIZZAZIONE GEOGRAFICA

Localizzazione

Comune Dovera

Provincia Cremona

Località villa Oldrini

indirizzo percorso oggi è il giardino pubblico che si trova davanti al municipio

Ubicazione

sez_CTR C6a5 quota 75 m slm.

GB_Est 1542376 esposizione sud

GB_Nord 5023644 pendenza media

NCT_Comune

NCT_Foglio

NCT_Mappale

Ambiente extraurbano

Ambiente urbano area verde pubblica

Extraurbano altro

Identificazione della proprietà

Tipo proprietà pubblica

Estremi proprietà pubblica Comune Dovera

TASSONOMIA E CARATTERE DEL RILEVAMENTO

genere e specie Taxodium distichum nome volgare/dialettale cipresso calvo arbusto

varietà, cultivar, ... carattere rilevamento gruppo n°esemplar 5

note

QUADRO ASPETTI DI MONUMENTALITA'


monumentalità architettonica no note

monumentalità paesaggistica no


monumentalità storica no

monumentalità forma si

monumentalità rarità botanica si



REGIONE LOMBARDIA
CENSIMENTO DEGLI ALBERI MONUMENTALI
Scheda di rilevamento



DESCRIZIONE FISIONOMICA

tronco monocormico portamento arboreo n°fusti (solo se policormico) 0
circonferenza a petto d'uomo (cm) 390 Circonferenze altri fusti (solo se policormico)
altezza (m) 33 misurata stimata età stimata (anni) <100
diametro chioma (m) 10 forma chioma piramidale carattere chioma naturaliforme altezza 1°palco (m) 3

QUADRO VEGETATIVO

vigore vegetativo buono seccume incipiente microfillia assente riscoppi assente

QUADRO STRUTTURALE

aspetto app. radicale buono aspetto chioma buono note
aspetto colletto buono aspetto branche buono
aspetto fusto buono

QUADRO FITOSANITARIO

infestazioni quali dove
 infezioni quali dove
 carpofori quali dove

Valutazione qualitativa del quadro fitosanitario:

QUADRO INTERVENTI EFFETTUATI


Tipologia e localizzazione
 potatura
 consolidamenti
 ancoraggi
 Altro

INFORMAZIONI TERRENO

terreno inerbito
caratteristiche debolmente compattato



REGIONE LOMBARDIA
CENSIMENTO DEGLI ALBERI MONUMENTALI
Scheda di rilevamento



n° scheda 270

data rilievo 28-ott-05

LOCALIZZAZIONE GEOGRAFICA

Localizzazione

Comune Vaiano Cremasco

Provincia Cremona

Località villa Vimercati-Sanseverino

indirizzo percorso entrndo in vaiano dalla Paullese, sulla sn il cimitero, avanti 150 m, un curva a 90° a ds, difronte il cancello della villa

Ubicazione

sez_CTR C6a5 quota 75 m slm.

GB_Est 1546091 esposizione sud

GB_Nord 5024103 pendenza media

NCT_Comune

NCT_Foglio

NCT_Mappale

Ambiente extraurbano altro

Ambiente urbano

Extraurbano altro parco

Identificazione della proprietà

Tipo proprietà privata

Estremi proprietà pubblica

TASSONOMIA E CARATTERE DEL RILEVAMENTO

genere e specie Quercus robur nome volgare/dialettale quercia, ruer arbusto

varietà, cultivar, ... carattere rilevamento albero singolo n°esemplar 0

note

QUADRO ASPETTI DI MONUMENTALITA'


monumentalità architettonica si note

monumentalità paesaggistica no


monumentalità storica no

monumentalità forma si

monumentalità rarità botanica no



REGIONE LOMBARDIA
CENSIMENTO DEGLI ALBERI MONUMENTALI
Scheda di rilevamento



DESCRIZIONE FISIONOMICA

tronco monocormico portamento arboreo n°fusti (solo se policormico) 0
circonferenza a petto d'uomo (cm) 495 Circonferenze altri fusti (solo se policormico)
altezza (m) 33 misurata stimata età stimata (anni) tra 100 e 200
diametro chioma (m) 24 forma chioma espanso carattere chioma naturaliforme altezza 1°palco (m) 7

QUADRO VEGETATIVO

vigore vegetativo buono seccume diffuso microfillia assente riscoppi presente

QUADRO STRUTTURALE

aspetto app. radicale medio aspetto chioma medio note secco sulle cime,
aspetto colletto medio aspetto branche medio
aspetto fusto buono

QUADRO FITOSANITARIO

infestazioni quali dove
 infezioni quali dove
 carpofori quali Meripilus giganteus dove colletto

Valutazione qualitativa del quadro fitosanitario:

QUADRO INTERVENTI EFFETTUATI


Tipologia e localizzazione
 potatura spalcatura e diradamento
 consolidamenti
 ancoraggi
 Altro

INFORMAZIONI TERRENO

terreno inerbito
caratteristiche debolmente compattato



REGIONE LOMBARDIA
CENSIMENTO DEGLI ALBERI MONUMENTALI
Scheda di rilevamento



n° scheda 271

data rilievo 28-ott-05

LOCALIZZAZIONE GEOGRAFICA

Localizzazione

Comune Vaiano cremasco Provincia Cremona Località villa Vimercati Sanseverino

indirizzo percorso entrndo in vaiano dalla Paullese, sulla sn il cimitero, avanti 150 m, un curva a 90° a ds, difronte il cancello della villa

Ubicazione

sez_CTR C6a5 quota 75 m slm.

GB_Est 1546121 esposizione sud

GB_Nord 5024073 pendenza media

NCT_Comune NCT_Foglio NCT_Mappale

Ambiente extraurbano altro Ambiente urbano

Extraurbano altro parco

Identificazione della proprietà

Tipo proprietà privata
Estremi proprietà pubblica

TASSONOMIA E CARATTERE DEL RILEVAMENTO

genere e specie Taxodium distichum nome volgare/dialettale cipresso calvo arbusto

varietà, cultivar, ... carattere rilevamento gruppo n°esemplar 5

note disposti in cerchio a formare una macchia

QUADRO ASPETTI DI MONUMENTALITA'

monumentalità architettonica si note

monumentalità paesaggistica no


monumentalità storica no

monumentalità forma si

monumentalità rarità botanica si



REGIONE LOMBARDIA
CENSIMENTO DEGLI ALBERI MONUMENTALI
Scheda di rilevamento



DESCRIZIONE FISIONOMICA

tronco monocormico portamento arboreo n°fusti (solo se policormico) 0
circonferenza a petto d'uomo (cm) 440 Circonferenze altri fusti (solo se policormico)
altezza (m) 36 misurata stimata età stimata (anni) <100
diametro chioma (m) 8 forma chioma piramidale carattere chioma naturaliforme altezza 1°palco (m) 3

QUADRO VEGETATIVO

vigore vegetativo buono seccume diffuso microfillia assente riscoppi assente

QUADRO STRUTTURALE

aspetto app. radicale buono aspetto chioma buono note le chiome interamente al gruppo sono secche
aspetto colletto buono aspetto branche buono
aspetto fusto buono

QUADRO FITOSANITARIO

infestazioni quali dove
 infezioni quali dove
 carpofori quali dove

Valutazione qualitativa del quadro fitosanitario:

QUADRO INTERVENTI EFFETTUATI

Tipologia e localizzazione
 potatura
 consolidamenti
 ancoraggi
 Altro

INFORMAZIONI TERRENO

terreno inerbito
caratteristiche debolmente compattato



REGIONE LOMBARDIA
CENSIMENTO DEGLI ALBERI MONUMENTALI
Scheda di rilevamento



n° scheda 272

data rilievo 28-ott-05

LOCALIZZAZIONE GEOGRAFICA

Localizzazione

Comune Capergnanica

Provincia Cremona

Località villa De Grazia

indirizzo percorso entrando in Capergnanica seguire le indicazioni cascina Arcobaleno (agriturismo), accanto si trova la villa con parco

Ubicazione

sez_CTR C6b5 quota 80 m slm.

GB_Est 1550616 esposizione sud

GB_Nord 5020378 pendenza media

NCT_Comune

NCT_Foglio

NCT_Mappale

Ambiente extraurbano altro

Ambiente urbano

Extraurbano altro parco

Identificazione della proprietà

Tipo proprietà privata

Estremi proprietà pubblica

TASSONOMIA E CARATTERE DEL RILEVAMENTO

genere e specie Liriodendron tulipifera nome volgare/dialettale liriodendro, albero dei tulipani arbusto

varietà, cultivar, ... carattere rilevamento gruppo n°esemplar 3

note

QUADRO ASPETTI DI MONUMENTALITA'

monumentalità architettonica si note

monumentalità paesaggistica no

monumentalità storica no

monumentalità forma si

monumentalità rarità botanica no



REGIONE LOMBARDIA
CENSIMENTO DEGLI ALBERI MONUMENTALI
Scheda di rilevamento



DESCRIZIONE FISIONOMICA

tronco monocormico portamento arboreo n°fusti (solo se policormico) 0
circonferenza a petto d'uomo (cm) 400 Circonferenze altri fusti (solo se policormico)
altezza (m) 35 misurata stimata età stimata (anni) <100
diametro chioma (m) 12 forma chioma espanso carattere chioma naturaliforme altezza 1°palco (m) 4

QUADRO VEGETATIVO

vigore vegetativo buono seccume incipiente microfillia assente riscoppi assente

QUADRO STRUTTURALE

aspetto app. radicale buono aspetto chioma buono note
aspetto colletto buono aspetto branche buono
aspetto fusto buono

QUADRO FITOSANITARIO

infestazioni quali dove
 infezioni quali dove
 carpofori quali dove

Valutazione qualitativa del quadro fitosanitario:

QUADRO INTERVENTI EFFETTUATI

Tipologia e localizzazione
 potatura
 consolidamenti
 ancoraggi
 Altro

INFORMAZIONI TERRENO

terreno nudo
caratteristiche debolmente compattato



REGIONE LOMBARDIA
CENSIMENTO DEGLI ALBERI MONUMENTALI
Scheda di rilevamento



n° scheda 273

data rilievo 28-ott-05

LOCALIZZAZIONE GEOGRAFICA

Localizzazione

Comune Capergnanica

Provincia Cremona

Località villa De Grazia

indirizzo percorso entrando in Capergnanica seguire le indicazioni cascina Arcobaleno (agriturismo), accanto si trova la villa con parco

Ubicazione

sez_CTR C6b5 quota 80 m slm.

GB_Est 1550642 esposizione sud

GB_Nord 5020371 pendenza media

NCT_Comune

NCT_Foglio

NCT_Mappale

Ambiente extraurbano altro

Ambiente urbano

Extraurbano altro parco

Identificazione della proprietà

Tipo proprietà privata

Estremi proprietà pubblica

TASSONOMIA E CARATTERE DEL RILEVAMENTO

genere e specie Dyospiros lotus nome volgare/dialettale falso loto arbusto

varietà, cultivar, ... carattere rilevamento albero singolo n°esemplar 0

note

QUADRO ASPETTI DI MONUMENTALITA'


monumentalità architettonica si note

monumentalità paesaggistica no


monumentalità storica no

monumentalità forma no

monumentalità rarità botanica si



REGIONE LOMBARDIA
CENSIMENTO DEGLI ALBERI MONUMENTALI
Scheda di rilevamento



DESCRIZIONE FISIONOMICA

tronco monocormico portamento arboreo n°fusti (solo se policormico) 0
circonferenza a petto d'uomo (cm) 205 Circonferenze altri fusti (solo se policormico)
altezza (m) 21 misurata stimata età stimata (anni) <100
diametro chioma (m) 10 forma chioma espanso carattere chioma naturaliforme altezza 1°palco (m) 25

QUADRO VEGETATIVO

vigore vegetativo buono seccume incipiente microfillia assente riscoppi assente

QUADRO STRUTTURALE

aspetto app. radicale buono aspetto chioma buono edera note
aspetto colletto buono aspetto branche buono
aspetto fusto

QUADRO FITOSANITARIO

infestazioni quali dove
 infezioni quali dove
 carpofori quali dove

Valutazione qualitativa del quadro fitosanitario:

QUADRO INTERVENTI EFFETTUATI

Tipologia e localizzazione
 potatura
 consolidamenti
 ancoraggi
 Altro

INFORMAZIONI TERRENO

terreno inerbito
caratteristiche debolmente compattato



REGIONE LOMBARDIA
CENSIMENTO DEGLI ALBERI MONUMENTALI
Scheda di rilevamento



n° scheda 274

data rilievo 28-ott-05

LOCALIZZAZIONE GEOGRAFICA

Localizzazione

Comune Capergnanica

Provincia Cremona

Località villa De Grazia

indirizzo percorso entrando in Capergnanica seguire le indicazioni cascina Arcobaleno (agriturismo), accanto si trova la villa con parco

Ubicazione

sez_CTR C6b5 quota 80 m slm.

GB_Est 1550656 esposizione sud

GB_Nord 5020365 pendenza media

NCT_Comune

NCT_Foglio

NCT_Mappale

Ambiente extraurbano

Ambiente urbano

Extraurbano altro

Identificazione della proprietà

Tipo proprietà privata

Estremi proprietà pubblica

TASSONOMIA E CARATTERE DEL RILEVAMENTO

genere e specie Taxodium distichum nome volgare/dialettale cipresso calvo delle paludi arbusto

varietà, cultivar, ... carattere rilevamento albero singolo n°esemplar 0

note

QUADRO ASPETTI DI MONUMENTALITA'


monumentalità architettonica si note

monumentalità paesaggistica no

monumentalità storica no

monumentalità forma si

monumentalità rarità botanica si



REGIONE LOMBARDIA

CENSIMENTO DEGLI ALBERI MONUMENTALI

Scheda di rilevamento



DESCRIZIONE FISIONOMICA

tronco monocormico portamento arboreo n°fusti (solo se policormico) 0
circonferenza a petto d'uomo (cm) 460 Circonferenze altri fusti (solo se policormico)
altezza (m) 39 misurata stimata età stimata (anni) <100
diametro chioma (m) 12 forma chioma piramidale carattere chioma naturaliforme altezza 1°palco (m) 4

QUADRO VEGETATIVO

vigore vegetativo buono seccume incipiente microfillia assente riscoppi assente

QUADRO STRUTTURALE

aspetto app. radicale buono aspetto chioma buono note
aspetto colletto buono aspetto branche buono
aspetto fusto buono

QUADRO FITOSANITARIO

infestazioni quali dove
 infezioni quali dove
 carpofori quali dove

Valutazione qualitativa del quadro fitosanitario:

QUADRO INTERVENTI EFFETTUATI

- potatura
- consolidamenti
- ancoraggi
- Altro


Tipologia e localizzazione

INFORMAZIONI TERRENO

terreno inerbito
caratteristiche debolmente compattato



REGIONE LOMBARDIA
CENSIMENTO DEGLI ALBERI MONUMENTALI
Scheda di rilevamento



n° scheda 275

data rilievo 28-ott-05

LOCALIZZAZIONE GEOGRAFICA

Localizzazione

Comune Capergnanica Provincia Cremona Località villa Marazzi

indirizzo percorso entrando in Capergnanica prendere a ds poi sulla piazzetta a sn, la villa con parco si trovano su questa via sulla ds, visibilissimi i grandi platani radicati nei pressi del muro di cinta

Ubicazione

sez_CTR C6b5 quota 80 m slm.

GB_Est 1550432 esposizione est

GB_Nord 5021017 pendenza media

NCT_Comune NCT_Foglio NCT_Mappale

Ambiente extraurbano altro Ambiente urbano

Extraurbano altro giardino

Identificazione della proprietà

Tipo proprietà privata Estremi proprietà pubblica

TASSONOMIA E CARATTERE DEL RILEVAMENTO

genere e specie Platanus x hybrida nome volgare/dialettale platano, platéen arbusto

varietà, cultivar, ... carattere rilevamento gruppo n°esemplar 3

note 2 vicini, un terzo di dimensioni simili sul retro della villa, altri soggetti di dimensione minore nel resto del parco

QUADRO ASPETTI DI MONUMENTALITA'


monumentalità architettonica si note

monumentalità paesaggistica no

monumentalità storica no

monumentalità forma si


monumentalità rarità botanica no



REGIONE LOMBARDIA

CENSIMENTO DEGLI ALBERI MONUMENTALI

Scheda di rilevamento



DESCRIZIONE FISIONOMICA

tronco monocormico portamento arboreo n°fusti (solo se policormico) 0

circonferenza a petto d'uomo (cm) 585 Circonferenze altri fusti (solo se policormico)

altezza (m) 42 misurata stimata età stimata (anni) tra 100 e 200

diametro chioma (m) 12 forma chioma colonnare carattere chioma naturaliforme altezza 1°palco (m) 6

QUADRO VEGETATIVO

vigore vegetativo buono seccume incipiente microfillia assente riscoppi presente

QUADRO STRUTTURALE

aspetto app. radicale buono aspetto chioma buono note

aspetto colletto buono aspetto branche buono

aspetto fusto buono

QUADRO FITOSANITARIO

infestazioni quali dove

infezioni quali dove

carpofori quali dove

Valutazione qualitativa del quadro fitosanitario:

QUADRO INTERVENTI EFFETTUATI

Tipologia e localizzazione

potatura spalcatura e rimonda secco

consolidamenti

ancoraggi

Altro

INFORMAZIONI TERRENO

terreno inerbito

caratteristiche debolmente compattato



REGIONE LOMBARDIA
CENSIMENTO DEGLI ALBERI MONUMENTALI
Scheda di rilevamento



n° scheda 276

data rilievo 28-ott-05

LOCALIZZAZIONE GEOGRAFICA

Localizzazione

Comune Capergnanica

Provincia Cremona

Località villa Marazzi

indirizzo percorso entrando in Capergnanica prendere a ds poi sulla piazzetta a sn, la villa con parco si trovano su questa via sulla ds, visibilissimi i grandi platani radicati nei pressi del muro di cinta

Ubicazione

sez_CTR C6b5 quota 80 m slm.

GB_Est 1550423 esposizione ovest

GB_Nord 5021021 pendenza media

NCT_Comune

NCT_Foglio

NCT_Mappale

Ambiente extraurbano altro

Ambiente urbano

Extraurbano altro parco

Identificazione della proprietà

Tipo proprietà privata

Estremi proprietà pubblica

TASSONOMIA E CARATTERE DEL RILEVAMENTO

genere e specie Fagus sylvatica nome volgare/dialettale faggio arbusto

varietà, cultivar, ... carattere rilevamento albero singolo n°esemplar 0

note

QUADRO ASPETTI DI MONUMENTALITA'

monumentalità architettonica si note

monumentalità paesaggistica no

monumentalità storica no

monumentalità forma si

monumentalità rarità botanica no



REGIONE LOMBARDIA

CENSIMENTO DEGLI ALBERI MONUMENTALI

Scheda di rilevamento



DESCRIZIONE FISIONOMICA

tronco monocormico portamento arboreo n°fusti (solo se policormico) 0
circonferenza a petto d'uomo (cm) 400 Circonferenze altri fusti (solo se policormico)
altezza (m) 36 misurata stimata età stimata (anni) <100
diametro chioma (m) 18 forma chioma espanso carattere chioma naturaliforme altezza 1°palco (m) 4

QUADRO VEGETATIVO

vigore vegetativo medio seccume incipiente microfillia assente riscoppi assente

QUADRO STRUTTURALE

aspetto app. radicale scarso cavità al colletto, edera
aspetto chioma medio note
aspetto colletto scarso aspetto branche medio
aspetto fusto medio

QUADRO FITOSANITARIO

infestazioni quali dove
 infezioni quali dove
 carpofori quali Ganoderma dove colletto

Valutazione qualitativa del quadro fitosanitario:

QUADRO INTERVENTI EFFETTUATI


Tipologia e localizzazione
 potatura spalcatura
 consolidamenti
 ancoraggi
 Altro

INFORMAZIONI TERRENO

terreno inerbito
caratteristiche debolmente compattato



REGIONE LOMBARDIA
CENSIMENTO DEGLI ALBERI MONUMENTALI
Scheda di rilevamento



n° scheda 277

data rilievo 28-ott-05

LOCALIZZAZIONE GEOGRAFICA

Localizzazione

Comune Capergnanica

Provincia Cremona

Località villa Marazzi

indirizzo percorso entrando in Capergnanica prendere a ds poi sulla piazzetta a sn, la villa con parco si trovano su questa via sulla ds, visibilissimi i grandi platani radicati nei pressi del muro di cinta

Ubicazione

sez_CTR C6b5 quota 80 m slm.

GB_Est 1550370 esposizione sud

GB_Nord 5020926 pendenza media

NCT_Comune

NCT_Foglio

NCT_Mappale

Ambiente extraurbano altro

Ambiente urbano

Extraurbano altro parco

Identificazione della proprietà

Tipo proprietà privata

Estremi proprietà pubblica

TASSONOMIA E CARATTERE DEL RILEVAMENTO

genere e specie Thuja occidentalis nome volgare/dialettale tuia arbusto

varietà, cultivar, ... carattere rilevamento gruppo n°esemplar 2

note gruppo di due con diversi particolari fusti che nascono da gemme delle radici dando origine a nuovi individui colonizzando così ampie superfici

QUADRO ASPETTI DI MONUMENTALITA'

monumentalità architettonica si note

monumentalità paesaggistica no

monumentalità storica no

monumentalità forma si

monumentalità rarità botanica no



REGIONE LOMBARDIA
CENSIMENTO DEGLI ALBERI MONUMENTALI
Scheda di rilevamento



DESCRIZIONE FISIONOMICA

tronco monocormico portamento arboreo n°fusti (solo se policormico) 0

circonferenza a petto d'uomo (cm) 230 Circonferenze altri fusti (solo se policormico)

altezza (m) 22 misurata stimata età stimata (anni) <100

diametro chioma (m) 16 forma chioma piramidale carattere chioma naturaliforme altezza 1°palco (m) 0

QUADRO VEGETATIVO

vigore vegetativo buono seccume incipiente microfillia assente riscoppi presente

QUADRO STRUTTURALE

aspetto app. radicale buono aspetto chioma buono note

aspetto colletto buono aspetto branche buono

aspetto fusto buono

QUADRO FITOSANITARIO

infestazioni quali dove

infezioni quali dove

carpofori quali dove

Valutazione qualitativa del quadro fitosanitario:

QUADRO INTERVENTI EFFETTUATI

Tipologia e localizzazione

potatura

consolidamenti

ancoraggi

Altro


INFORMAZIONI TERRENO

terreno inerbito

caratteristiche debolmente compattato



REGIONE LOMBARDIA
CENSIMENTO DEGLI ALBERI MONUMENTALI
Scheda di rilevamento



n° scheda 278

data rilievo 28-ott-05

LOCALIZZAZIONE GEOGRAFICA

Localizzazione

Comune Castelleone

Provincia Cremona

Località C.na Feniletto

indirizzo percorso arrivando da Cr restare sulla Paullese, è la prima cascina sulla ds appena dopo la curva a ds della ss, l'albero si trova dietro la cascina in mezzo ai campi vicino ad una altro

Ubicazione

sez_CTR C7c2 quota 60 m slm.

GB_Est 1561539 esposizione sud

GB_Nord 5014503 pendenza media

NCT_Comune

NCT_Foglio

NCT_Mappale

Ambiente extraurbano seminativo

Ambiente urbano

Extraurbano altro

Identificazione della proprietà

Tipo proprietà privata

Estremi proprietà pubblica

TASSONOMIA E CARATTERE DEL RILEVAMENTO

genere e specie Quercus robur nome volgare/dialettale farnia, ruer arbusto

varietà, cultivar, ... carattere rilevamento gruppo n°esemplar 2

note la vicina misura crf 380 cm.

QUADRO ASPETTI DI MONUMENTALITA'

monumentalità architettonica no note

monumentalità paesaggistica no

monumentalità storica no

monumentalità forma si

monumentalità rarità botanica no



REGIONE LOMBARDIA
CENSIMENTO DEGLI ALBERI MONUMENTALI
Scheda di rilevamento



DESCRIZIONE FISIONOMICA

tronco monocormico portamento arboreo n°fusti (solo se policormico) 0
circonferenza a petto d'uomo (cm) 410 Circonferenze altri fusti (solo se policormico)
altezza (m) 19 misurata stimata età stimata (anni) <100
diametro chioma (m) 12 forma chioma colonnare carattere chioma naturaliforme altezza 1°palco (m) 6

QUADRO VEGETATIVO

vigore vegetativo medio seccume diffuso microfillia assente riscoppi presente

QUADRO STRUTTURALE

aspetto app. radicale medio aspetto chioma medio note cavità alla base con carie bianca
aspetto colletto medio aspetto branche medio
aspetto fusto buono

QUADRO FITOSANITARIO

infestazioni quali dove
 infezioni quali oidio dove foglie
 carpofori quali dove

Valutazione qualitativa del quadro fitosanitario: medio

QUADRO INTERVENTI EFFETTUATI


Tipologia e localizzazione
 potatura spalcatura
 consolidamenti
 ancoraggi
 Altro

INFORMAZIONI TERRENO

terreno inerbito
caratteristiche mediamente compattato



REGIONE LOMBARDIA
CENSIMENTO DEGLI ALBERI MONUMENTALI
Scheda di rilevamento



n° scheda 279

data rilievo 28-ott-05

LOCALIZZAZIONE GEOGRAFICA

Localizzazione

Comune Ripalta Cremasca

Provincia Cremona

Località S. Michele

indirizzo percorso da Crema prendere x Ripalta Cremasca, in dz di S. Michele, appena fuori dall'abitato a sn, accanto ad una chiesetta il pioppo

Ubicazione

sez_CTR C6b5 quota 80 m slm.

GB_Est 1553520 esposizione sud

GB_Nord 5020815 pendenza media

NCT_Comune

NCT_Foglio

NCT_Mappale

Ambiente extraurbano seminativo

Ambiente urbano

Extraurbano altro

Identificazione della proprietà

Tipo proprietà privata

Estremi proprietà pubblica

TASSONOMIA E CARATTERE DEL RILEVAMENTO

genere e specie Populus nigra nome volgare/dialettale pioppo arbusto

varietà, cultivar, ... carattere rilevamento albero singolo n°esemplar 0

note

QUADRO ASPETTI DI MONUMENTALITA'

monumentalità architettonica no note

monumentalità paesaggistica no

monumentalità storica no

monumentalità forma si

monumentalità rarità botanica no



REGIONE LOMBARDIA

CENSIMENTO DEGLI ALBERI MONUMENTALI

Scheda di rilevamento



DESCRIZIONE FISIONOMICA

tronco monocormico portamento arboreo n°fusti (solo se policormico) 0
circonferenza a petto d'uomo (cm) 420 Circonferenze altri fusti (solo se policormico)
altezza (m) 28 misurata stimata età stimata (anni) <100
diametro chioma (m) 10 forma chioma colonnare carattere chioma naturaliforme altezza 1°palco (m) 3

QUADRO VEGETATIVO

vigore vegetativo buono seccume incipiente microfillia assente riscoppi presente

QUADRO STRUTTURALE

aspetto app. radicale buono aspetto chioma medio note rampicanti
aspetto colletto buono aspetto branche medio
aspetto fusto buono

QUADRO FITOSANITARIO

infestazioni quali dove
 infezioni quali dove
 carpofori quali dove

Valutazione qualitativa del quadro fitosanitario:

QUADRO INTERVENTI EFFETTUATI

Tipologia e localizzazione


potatura
 consolidamenti
 ancoraggi
 Altro

INFORMAZIONI TERRENO

terreno inerbito
caratteristiche mediamente compattato



REGIONE LOMBARDIA
CENSIMENTO DEGLI ALBERI MONUMENTALI
Scheda di rilevamento



n° scheda 280

data rilievo 02-nov-05

LOCALIZZAZIONE GEOGRAFICA

Localizzazione

Comune S. Giovanni in Croce

Provincia Cremona

Località Rocca

indirizzo percorso entrando in S. Giovanni da Cremona, arrivai sulla piazza principale avanti la prima strada a sn, diretta a Solarolo Rainerio costeggia il parco della Rocca

Ubicazione

sez_CTR D8d1 quota 25 m slm.

GB_Est 1608078 esposizione ovest

GB_Nord 4992774 pendenza media

NCT_Comune

NCT_Foglio

NCT_Mappale

Ambiente extraurbano

Ambiente urbano area verde pubblica

Extraurbano altro

Identificazione della proprietà

Tipo proprietà pubblica

Estremi proprietà pubblica Comune S. Giovanni in Croce

TASSONOMIA E CARATTERE DEL RILEVAMENTO

genere e specie Platanus x hybrida nome volgare/dialettale platano arbusto

varietà, cultivar, ... carattere rilevamento albero singolo n°esemplar 0

note altri soggetti di dimensioni simili o più piccoli sono presenti nel parco, tutti comunque in buone condizioni

QUADRO ASPETTI DI MONUMENTALITA'


monumentalità architettonica si note

monumentalità paesaggistica no

monumentalità storica no

monumentalità forma si


monumentalità rarità botanica no



REGIONE LOMBARDIA

CENSIMENTO DEGLI ALBERI MONUMENTALI

Scheda di rilevamento



DESCRIZIONE FISIONOMICA

tronco monocormico portamento arboreo n°fusti (solo se policormico) 0
circonferenza a petto d'uomo (cm) 350 Circonferenze altri fusti (solo se policormico)
altezza (m) 34 misurata stimata età stimata (anni) <100
diametro chioma (m) 12 forma chioma colonnare carattere chioma naturaliforme altezza 1°palco (m) 2

QUADRO VEGETATIVO

vigore vegetativo buono seccume incipiente microfillia assente riscoppi presente

QUADRO STRUTTURALE

aspetto app. radicale buono aspetto chioma buono note inclinato e sciabolato, edera.
aspetto colletto buono aspetto branche buono
aspetto fusto buono

QUADRO FITOSANITARIO

infestazioni quali corituca dove
 infezioni quali dove
 carpofori quali dove

Valutazione qualitativa del quadro fitosanitario:

QUADRO INTERVENTI EFFETTUATI

Tipologia e localizzazione


potatura
 consolidamenti
 ancoraggi
 Altro

INFORMAZIONI TERRENO

terreno inerbito
caratteristiche debolmente compattato



REGIONE LOMBARDIA
CENSIMENTO DEGLI ALBERI MONUMENTALI
Schema di rilevamento



n° scheda 281

data rilievo 28-ott-05

LOCALIZZAZIONE GEOGRAFICA

Localizzazione

Comune Ripalta Cremasca

Provincia Cremona

Località Ripalta Nuova

indirizzo percorso entrando in Ripalta Nuova da Crema, sulla sn difronte alla chiesa l'entrata della villa

Ubicazione

sez_CTR C6b5 quota 80 m slm.

GB_Est 1554463 esposizione est

GB_Nord 5020151 pendenza media

NCT_Comune

NCT_Foglio

NCT_Mappale

Ambiente extraurbano altro

Ambiente urbano

Extraurbano altro parco

Identificazione della proprietà

Tipo proprietà privata

Estremi proprietà pubblica

TASSONOMIA E CARATTERE DEL RILEVAMENTO

genere e specie Acer pseudoplatanus nome volgare/dialettale acero di monte arbusto

varietà, cultivar, ... carattere rilevamento albero singolo n°esemplar 0

note

QUADRO ASPETTI DI MONUMENTALITA'

monumentalità architettonica no note

monumentalità paesaggistica no

monumentalità storica no

monumentalità forma si

monumentalità rarità botanica no



REGIONE LOMBARDIA
CENSIMENTO DEGLI ALBERI MONUMENTALI
Scheda di rilevamento



DESCRIZIONE FISIONOMICA

tronco monocormico portamento arboreo n°fusti (solo se policormico) 0
circonferenza a petto d'uomo (cm) 370 Circonferenze altri fusti (solo se policormico)
altezza (m) 28 misurata stimata età stimata (anni) <100
diametro chioma (m) 12 forma chioma espanso carattere chioma naturaliforme altezza 1°palco (m) 5

QUADRO VEGETATIVO

vigore vegetativo scarso seccume incipiente microfillia assente riscoppi presente

QUADRO STRUTTURALE

aspetto app. radicale medio edera
aspetto chioma medio note
aspetto colletto medio aspetto branche medio
aspetto fusto buono

QUADRO FITOSANITARIO

infestazioni quali dove
 infezioni quali dove
 carpofori quali Phellinus dove branche, fusto

Valutazione qualitativa del quadro fitosanitario:

QUADRO INTERVENTI EFFETTUATI


Tipologia e localizzazione
 potatura riduzione chioma
 consolidamenti
 ancoraggi
 Altro

INFORMAZIONI TERRENO

terreno inerbito
caratteristiche debolmente compattato



REGIONE LOMBARDIA
CENSIMENTO DEGLI ALBERI MONUMENTALI
Scheda di rilevamento



n° scheda 282

data rilievo 28-ott-05

LOCALIZZAZIONE GEOGRAFICA

Localizzazione

Comune Ripalta Cremasca

Provincia Cremona

Località Ripalta Nuova

indirizzo percorso entrando in Ripalta Nuova da Crema, sulla sn difronte alla chiesa l'entrata della villa

Ubicazione

sez_CTR C6b5 quota 80 m slm.

GB_Est 1554478 esposizione sud

GB_Nord 5020094 pendenza media

NCT_Comune

NCT_Foglio

NCT_Mappale

Ambiente extraurbano altro

Ambiente urbano

Extraurbano altro parco

Identificazione della proprietà

Tipo proprietà privata

Estremi proprietà pubblica

TASSONOMIA E CARATTERE DEL RILEVAMENTO

genere e specie Libocedrus decurrens nome volgare/dialettale libocedro arbusto

varietà, cultivar, ... carattere rilevamento gruppo n°esemplar 6

note all'interno del giardino se ne trova anche uno di crf di 310.

QUADRO ASPETTI DI MONUMENTALITA'

monumentalità architettonica si note

monumentalità paesaggistica no

monumentalità storica no

monumentalità forma si

monumentalità rarità botanica no



REGIONE LOMBARDIA
CENSIMENTO DEGLI ALBERI MONUMENTALI
Scheda di rilevamento



DESCRIZIONE FISIONOMICA

tronco monocormico portamento arboreo n°fusti (solo se policormico) 0
circonferenza a petto d'uomo (cm) 260 Circonferenze altri fusti (solo se policormico)
altezza (m) 24 misurata stimata età stimata (anni) <100
diametro chioma (m) 8 forma chioma colonnare carattere chioma naturaliforme altezza 1°palco (m) 6

QUADRO VEGETATIVO

vigore vegetativo buono seccume incipiente microfillia assente riscoppi presente

QUADRO STRUTTURALE

aspetto app. radicale buono aspetto chioma buono edera note
aspetto colletto buono aspetto branche buono
aspetto fusto buono

QUADRO FITOSANITARIO

infestazioni quali dove
 infezioni quali dove
 carpofori quali dove

Valutazione qualitativa del quadro fitosanitario:

QUADRO INTERVENTI EFFETTUATI

Tipologia e localizzazione
 potatura
 consolidamenti
 ancoraggi
 Altro

INFORMAZIONI TERRENO

terreno inerbito
caratteristiche debolmente compattato



REGIONE LOMBARDIA
CENSIMENTO DEGLI ALBERI MONUMENTALI
Scheda di rilevamento



n° scheda 283

data rilievo 28-ott-05

LOCALIZZAZIONE GEOGRAFICA

Localizzazione

Comune Ripalta Cremasca

Provincia Cremona

Località Ripalta Nuova

indirizzo percorso entrando in Ripalta Nuova da Crema, sulla sn difronte alla chiesa l'entrata della villa

Ubicazione

sez_CTR C6b5 quota 80 m slm.

GB_Est 1554428 esposizione sud

GB_Nord 5020075 pendenza media

NCT_Comune

NCT_Foglio

NCT_Mappale

Ambiente extraurbano altro

Ambiente urbano

Extraurbano altro parco

Identificazione della proprietà

Tipo proprietà privata

Estremi proprietà pubblica

TASSONOMIA E CARATTERE DEL RILEVAMENTO

genere e specie Cedrus libani nome volgare/dialettale cedro arbusto

varietà, cultivar, ... carattere rilevamento albero singolo n°esemplar 0

note

QUADRO ASPETTI DI MONUMENTALITA'


monumentalità architettonica si note

monumentalità paesaggistica no

monumentalità storica no

monumentalità forma si

monumentalità rarità botanica no



REGIONE LOMBARDIA
CENSIMENTO DEGLI ALBERI MONUMENTALI
Scheda di rilevamento



DESCRIZIONE FISIONOMICA

tronco monocormico portamento arboreo n°fusti (solo se policormico) 0

circonferenza a petto d'uomo (cm) 560 Circonferenze altri fusti (solo se policormico)

altezza (m) 35 misurata stimata età stimata (anni) tra 100 e 200

diametro chioma (m) 20 forma chioma piramidale carattere chioma naturaliforme altezza 1°palco (m) 12

QUADRO VEGETATIVO

vigore vegetativo buono seccume incipiente microfillia assente riscoppi presente

QUADRO STRUTTURALE

aspetto app. radicale buono presenza di diverse cime

aspetto chioma medio note

aspetto colletto buono aspetto branche medio

aspetto fusto buono

QUADRO FITOSANITARIO

infestazioni quali dove

infezioni quali dove

carpofori quali dove

Valutazione qualitativa del quadro fitosanitario:

QUADRO INTERVENTI EFFETTUATI

Tipologia e localizzazione

potatura

consolidamenti

ancoraggi

Altro

INFORMAZIONI TERRENO

terreno nudo

caratteristiche debolmente compattato



REGIONE LOMBARDIA
CENSIMENTO DEGLI ALBERI MONUMENTALI
Schema di rilevamento



n° scheda 284

data rilievo 28-ott-05

LOCALIZZAZIONE GEOGRAFICA

Localizzazione

Comune Ripalta Cremasca

Provincia Cremona

Località Ripalta Nuova

indirizzo percorso entrando in Ripalta Nuova da Crema, sulla sn difronte alla chiesa l'entrata della villa

Ubicazione

sez_CTR C6b5 quota 80 m slm.

GB_Est 1554415 esposizione est

GB_Nord 5020103 pendenza media

NCT_Comune

NCT_Foglio

NCT_Mappale

Ambiente extraurbano altro

Ambiente urbano

Extraurbano altro parco

Identificazione della proprietà

Tipo proprietà privata

Estremi proprietà pubblica

TASSONOMIA E CARATTERE DEL RILEVAMENTO

genere e specie Taxus baccata nome volgare/dialettale tasso arbusto

varietà, cultivar, ... carattere rilevamento gruppo n°esemplar 0

note

QUADRO ASPETTI DI MONUMENTALITA'


monumentalità architettonica si note

monumentalità paesaggistica no

monumentalità storica no

monumentalità forma si


monumentalità rarità botanica no



REGIONE LOMBARDIA

CENSIMENTO DEGLI ALBERI MONUMENTALI

Scheda di rilevamento



DESCRIZIONE FISIONOMICA

tronco monocormico portamento arboreo n°fusti (solo se policormico) 0
circonferenza a petto d'uomo (cm) 480 Circonferenze altri fusti (solo se policormico)
altezza (m) 22 misurata stimata età stimata (anni) <100
diametro chioma (m) 12 forma chioma colonnare carattere chioma naturaliforme altezza 1°palco (m) 15

QUADRO VEGETATIVO

vigore vegetativo buono seccume incipiente microfillia assente riscoppi presente

QUADRO STRUTTURALE

aspetto app. radicale buono aspetto chioma medio note edera, crollo di un fusto su una biforcazione
aspetto colletto buono aspetto branche medio
aspetto fusto buono

QUADRO FITOSANITARIO

infestazioni quali dove
 infezioni quali dove
 carpofori quali Lepiota procera dove intorno

Valutazione qualitativa del quadro fitosanitario:

QUADRO INTERVENTI EFFETTUATI

Tipologia e localizzazione
 potatura diradamento
 consolidamenti
 ancoraggi
 Altro

INFORMAZIONI TERRENO

terreno inerbito
caratteristiche debolmente compattato



REGIONE LOMBARDIA
CENSIMENTO DEGLI ALBERI MONUMENTALI
Scheda di rilevamento



n° scheda 285

data rilievo 28-ott-05

LOCALIZZAZIONE GEOGRAFICA

Localizzazione

Comune Moscazzano

Provincia Cremona

Località villa Albergoni

indirizzo percorso entrando in paese da Crema, dirigersi vs Municipio, quindi proseguire e sulla sn dopo cento metri si trova la villa

Ubicazione

sez_CTR C7b1 quota 70 m slm.

GB_Est 1553718 esposizione sud

GB_Nord 5015665 pendenza media

NCT_Comune

NCT_Foglio

NCT_Mappale

Ambiente extraurbano altro

Ambiente urbano

Extraurbano altro parco

Identificazione della proprietà

Tipo proprietà privata

Estremi proprietà pubblica

TASSONOMIA E CARATTERE DEL RILEVAMENTO

genere e specie Sophora japonica nome volgare/dialettale sofora arbusto

varietà, cultivar, ... carattere rilevamento gruppo n°esemplar 8

note

QUADRO ASPETTI DI MONUMENTALITA'

monumentalità architettonica si note

monumentalità paesaggistica no

monumentalità storica no

monumentalità forma si

monumentalità rarità botanica no



REGIONE LOMBARDIA
CENSIMENTO DEGLI ALBERI MONUMENTALI
Scheda di rilevamento



DESCRIZIONE FISIONOMICA

tronco monocormico portamento arboreo n°fusti (solo se policormico) 0
circonferenza a petto d'uomo (cm) 320 Circonferenze altri fusti (solo se policormico)
altezza (m) 27 misurata stimata età stimata (anni) <100
diametro chioma (m) 18 forma chioma espanso carattere chioma naturaliforme altezza 1°palco (m) 5

QUADRO VEGETATIVO

vigore vegetativo buono seccume incipiente microfillia assente riscoppi presente

QUADRO STRUTTURALE

aspetto app. radicale buono aspetto chioma medio note ferite sulle branche, edera
aspetto colletto buono aspetto branche medio
aspetto fusto buono

QUADRO FITOSANITARIO

infestazioni quali dove
 infezioni quali dove
 carpofori quali dove

Valutazione qualitativa del quadro fitosanitario:

QUADRO INTERVENTI EFFETTUATI


Tipologia e localizzazione
 potatura diradamento
 consolidamenti
 ancoraggi
 Altro

INFORMAZIONI TERRENO

terreno inerbito
caratteristiche debolmente compattato



REGIONE LOMBARDIA
CENSIMENTO DEGLI ALBERI MONUMENTALI
Scheda di rilevamento



n° scheda 286

data rilievo 28-ott-05

LOCALIZZAZIONE GEOGRAFICA

Localizzazione

Comune Moscazzano

Provincia Cremona

Località villa Albergoni

indirizzo percorso entrando in paese da Crema, dirigersi vs Municipio, quindi proseguire e sulla sn dopo cento metri si trova la villa

Ubicazione

sez_CTR C7b1 quota 70 m slm.

GB_Est 1553672 esposizione est

GB_Nord 5015616 pendenza media

NCT_Comune

NCT_Foglio

NCT_Mappale

Ambiente extraurbano altro

Ambiente urbano

Extraurbano altro parco

Identificazione della proprietà

Tipo proprietà privata

Estremi proprietà pubblica

TASSONOMIA E CARATTERE DEL RILEVAMENTO

genere e specie Pinus ponderosa nome volgare/dialettale pino giallo arbusto

varietà, cultivar, ... carattere rilevamento albero singolo n°esemplar 0

note

QUADRO ASPETTI DI MONUMENTALITA'

monumentalità architettonica si note

monumentalità paesaggistica no

monumentalità storica no

monumentalità forma no

monumentalità rarità botanica si



REGIONE LOMBARDIA

CENSIMENTO DEGLI ALBERI MONUMENTALI

Scheda di rilevamento



DESCRIZIONE FISIONOMICA

tronco monocormico portamento arboreo n°fusti (solo se policormico) 0
circonferenza a petto d'uomo (cm) 200 Circonferenze altri fusti (solo se policormico)
altezza (m) 21 misurata stimata età stimata (anni) <100
diametro chioma (m) 6 forma chioma piramidale carattere chioma naturaliforme altezza 1°palco (m) 16

QUADRO VEGETATIVO

vigore vegetativo buono seccume incipiente microfillia assente riscoppi assente

QUADRO STRUTTURALE

aspetto app. radicale buono aspetto chioma buono edera, filato note
aspetto colletto buono aspetto branche buono
aspetto fusto buono

QUADRO FITOSANITARIO

infestazioni quali dove
 infezioni quali dove
 carpofori quali dove

Valutazione qualitativa del quadro fitosanitario:


QUADRO INTERVENTI EFFETTUATI

Tipologia e localizzazione

potatura
 consolidamenti
 ancoraggi
 Altro

INFORMAZIONI TERRENO


terreno inerbito
caratteristiche debolmente compattato



REGIONE LOMBARDIA

CENSIMENTO DEGLI ALBERI MONUMENTALI

Scheda di rilevamento



n° scheda 287

data rilievo 28-ott-05

LOCALIZZAZIONE GEOGRAFICA

Localizzazione

Comune Cappella Cantone

Provincia Cremona

Località C.na Cantone dei Frati

indirizzo percorso a S. Bassano imboccare la pista ciclabile in dz di Regona, si segue il Serio Morto fino al primo ponte su cui attraversare, sulla sn si intravede un macchia.

Ubicazione

sez_CTR C7d3 quota 50 m slm.

GB_Est 1564740 esposizione est

GB_Nord 5007834 pendenza media

NCT_Comune

NCT_Foglio

NCT_Mappale

Ambiente extraurbano seminativo

Ambiente urbano

Extraurbano altro

Identificazione della proprietà

Tipo proprietà privata

Estremi proprietà pubblica

TASSONOMIA E CARATTERE DEL RILEVAMENTO

genere e specie Acer campestre nome volgare/dialettale acero arbusto

varietà, cultivar, ... carattere rilevamento gruppo n°esemplar 5

note

QUADRO ASPETTI DI MONUMENTALITA'

monumentalità architettonica no note

monumentalità paesaggistica si

monumentalità storica no

monumentalità forma si

monumentalità rarità botanica no



REGIONE LOMBARDIA
CENSIMENTO DEGLI ALBERI MONUMENTALI
Scheda di rilevamento



DESCRIZIONE FISIONOMICA

tronco monocormico portamento arboreo n°fusti (solo se policormico) 0
circonferenza a petto d'uomo (cm) 320 Circonferenze altri fusti (solo se policormico)
altezza (m) 21 misurata stimata età stimata (anni) <100
diametro chioma (m) 18 forma chioma espanso carattere chioma naturaliforme altezza 1°palco (m) 15

QUADRO VEGETATIVO

vigore vegetativo buono seccume incipiente microfillia assente riscoppi assente

QUADRO STRUTTURALE

aspetto app. radicale buono aspetto chioma buono edera note
aspetto colletto buono aspetto branche buono
aspetto fusto buono

QUADRO FITOSANITARIO

infestazioni quali dove
 infezioni quali dove
 carpofori quali dove

Valutazione qualitativa del quadro fitosanitario:

QUADRO INTERVENTI EFFETTUATI

Tipologia e localizzazione
 potatura
 consolidamenti
 ancoraggi
 Altro

INFORMAZIONI TERRENO

terreno nudo
caratteristiche debolmente compattato



REGIONE LOMBARDIA
CENSIMENTO DEGLI ALBERI MONUMENTALI
Scheda di rilevamento



n° scheda 288

data rilievo 28-ott-05

LOCALIZZAZIONE GEOGRAFICA

Localizzazione

Comune Cappella Cantone

Provincia Cremona

Località C.na Cantone dei Frati

indirizzo percorso a S. Bassano imboccare la pista ciclabile in dz di Regona, si segue il Serio Morto fino al primo ponte su cui attraversare, sulla sn si intravede un macchia.

Ubicazione

sez_CTR C7d3 quota 50 m slm.

GB_Est 1564707 esposizione sud

GB_Nord 5007826 pendenza media

NCT_Comune

NCT_Foglio

NCT_Mappale

Ambiente extraurbano seminativo

Ambiente urbano

Extraurbano altro

Identificazione della proprietà

Tipo proprietà privata

Estremi proprietà pubblica

TASSONOMIA E CARATTERE DEL RILEVAMENTO

genere e specie Fraxinus excelsior nome volgare/dialettale frassino arbusto

varietà, cultivar, ... carattere rilevamento albero singolo n°esemplar 0

note

QUADRO ASPETTI DI MONUMENTALITA'

monumentalità architettonica no note

monumentalità paesaggistica si

monumentalità storica no

monumentalità forma si

monumentalità rarità botanica no



REGIONE LOMBARDIA

CENSIMENTO DEGLI ALBERI MONUMENTALI

Scheda di rilevamento



DESCRIZIONE FISIONOMICA

tronco policormico portamento arboreo n°fusti (solo se policormico) 4
circonferenza a petto d'uomo (cm) 160 Circonferenze altri fusti (solo se policormico) 130 130 70
altezza (m) 20 misurata stimata età stimata (anni) <100
diametro chioma (m) 20 forma chioma espanso carattere chioma naturaliforme altezza 1°palco (m) 0

QUADRO VEGETATIVO

vigore vegetativo buono seccume incipiente microfillia assente riscoppi assente

QUADRO STRUTTURALE

aspetto app. radicale buono aspetto chioma buono note
aspetto colletto buono aspetto branche buono
aspetto fusto buono

QUADRO FITOSANITARIO

infestazioni quali dove
 infezioni quali dove
 carpofori quali dove

Valutazione qualitativa del quadro fitosanitario:

QUADRO INTERVENTI EFFETTUATI

- potatura
- consolidamenti
- ancoraggi
- Altro


Tipologia e localizzazione

INFORMAZIONI TERRENO

terreno inerbito
caratteristiche mediamente compattato



REGIONE LOMBARDIA
CENSIMENTO DEGLI ALBERI MONUMENTALI
Scheda di rilevamento



n° scheda 289

data rilievo 02-nov-05

LOCALIZZAZIONE GEOGRAFICA

Localizzazione

Comune S. Giovanni in Croce Provincia Cremona Località Rocca

indirizzo percorso entrando in S. Giovanni da Cremona, arrivai sulla piazza principale avanti la prima strada a sn, diretta a Solarolo Rainerio costeggia il parco della Rocca

Ubicazione

sez_CTR D8d1 quota 25 m slm.

GB_Est 1607765 esposizione est

GB_Nord 4992915 pendenza media

NCT_Comune NCT_Foglio NCT_Mappale

Ambiente extraurbano Ambiente urbano area verde pubblica

Extraurbano altro

Identificazione della proprietà

Tipo proprietà pubblica

Estremi proprietà pubblica Comune S. Giovanni in Croce

TASSONOMIA E CARATTERE DEL RILEVAMENTO

genere e specie Acer plataniodes nome volgare/dialettale acero riccio arbusto

varietà, cultivar, ... carattere rilevamento gruppo n°esemplar 5

note diversi esemplari presenti nell'area di parco a ovest, quasi tutti filati a causa della competizione, due esemplari a terra, a causa di Armillaria

QUADRO ASPETTI DI MONUMENTALITA'

monumentalità architettonica no note

monumentalità paesaggistica no

monumentalità storica no

monumentalità forma si

monumentalità rarità botanica si



REGIONE LOMBARDIA

CENSIMENTO DEGLI ALBERI MONUMENTALI

Scheda di rilevamento



DESCRIZIONE FISIONOMICA

tronco monocormico portamento arboreo n°fusti (solo se policormico) 0

circonferenza a petto d'uomo (cm) 200 Circonferenze altri fusti (solo se policormico)

altezza (m) 26 misurata stimata età stimata (anni) <100

diametro chioma (m) 0 forma chioma carattere chioma altezza 1°palco (m) 0

QUADRO VEGETATIVO

vigore vegetativo buono seccume incipiente microfillia assente riscoppi presente

QUADRO STRUTTURALE

aspetto app. radicale buono aspetto chioma buono note edera, filato

aspetto colletto buono aspetto branche buono

aspetto fusto buono

QUADRO FITOSANITARIO

infestazioni quali dove

infezioni quali dove

carpofori quali dove

Valutazione qualitativa del quadro fitosanitario:

QUADRO INTERVENTI EFFETTUATI

Tipologia e localizzazione

potatura

consolidamenti

ancoraggi

Altro

INFORMAZIONI TERRENO

terreno inerbito

caratteristiche debolmente compattato



REGIONE LOMBARDIA
CENSIMENTO DEGLI ALBERI MONUMENTALI
Scheda di rilevamento



n° scheda 290

data rilievo 02-nov-05

LOCALIZZAZIONE GEOGRAFICA

Localizzazione

Comune S. Giovanni in Croce Provincia Cremona Località Rocca

indirizzo percorso entrando in S. Giovanni da Cremona, arrivai sulla piazza principale avanti la prima strada a sn, diretta a Solarolo Rainerio costeggia il parco della Rocca

Ubicazione

sez_CTR D8d1 quota 25 m slm.

GB_Est 1607911 esposizione sud

GB_Nord 4992937 pendenza media

NCT_Comune NCT_Foglio NCT_Mappale

Ambiente extraurbano Ambiente urbano area verde pubblica

Extraurbano altro

Identificazione della proprietà

Tipo proprietà pubblica

Estremi proprietà pubblica Comune S. Giovanni in Croce

TASSONOMIA E CARATTERE DEL RILEVAMENTO

genere e specie Fagus sylvatica nome volgare/dialettale faggio arbusto

varietà, cultivar, ... carattere rilevamento gruppo n°esemplar 2

note

QUADRO ASPETTI DI MONUMENTALITA'


monumentalità architettonica si note

monumentalità paesaggistica no

monumentalità storica no

monumentalità forma si


monumentalità rarità botanica no



REGIONE LOMBARDIA

CENSIMENTO DEGLI ALBERI MONUMENTALI

Scheda di rilevamento



DESCRIZIONE FISIONOMICA

tronco policormico portamento arboreo n°fusti (solo se policormico) 0

circonferenza a petto d'uomo (cm) 580 Circonferenze altri fusti (solo se policormico) misurato ad un 1 m. sotto ripartizione fusti

altezza (m) 30 misurata stimata età stimata (anni) <100

diametro chioma (m) 20 forma chioma espanso carattere chioma naturaliforme altezza 1°palco (m) 1

QUADRO VEGETATIVO

vigore vegetativo buono seccume incipiente microfillia assente riscoppi presente

QUADRO STRUTTURALE

aspetto app. radicale medio aspetto chioma medio note edera, monconi secchi

aspetto colletto medio aspetto branche medio

aspetto fusto buono

QUADRO FITOSANITARIO

infestazioni quali dove

infezioni quali dove

carpofori quali Grifola frondosa dove colletto

Valutazione qualitativa del quadro fitosanitario:

QUADRO INTERVENTI EFFETTUATI

Tipologia e localizzazione

potatura

consolidamenti

ancoraggi

Altro

INFORMAZIONI TERRENO

terreno inerbito

caratteristiche debolmente compattato