

SCALA 1:20000
0 1 2 km

LEGENDA

- Edificio residenziale
- Edificio non residenziale
- Edificio sensibile
- Strada
- Aree critiche

Massimo superamento limiti in facciata in dB(A)
L(6-22)

- 0 <= < 3
- 3 <= < 6
- 6 <= < 9
- 9 <=



PIANO D'AZIONE DELLE INFRASTRUTTURE STRADALI
Ai sensi del D. Lgs. n. 194 del 19 agosto 2005



A CURA DI



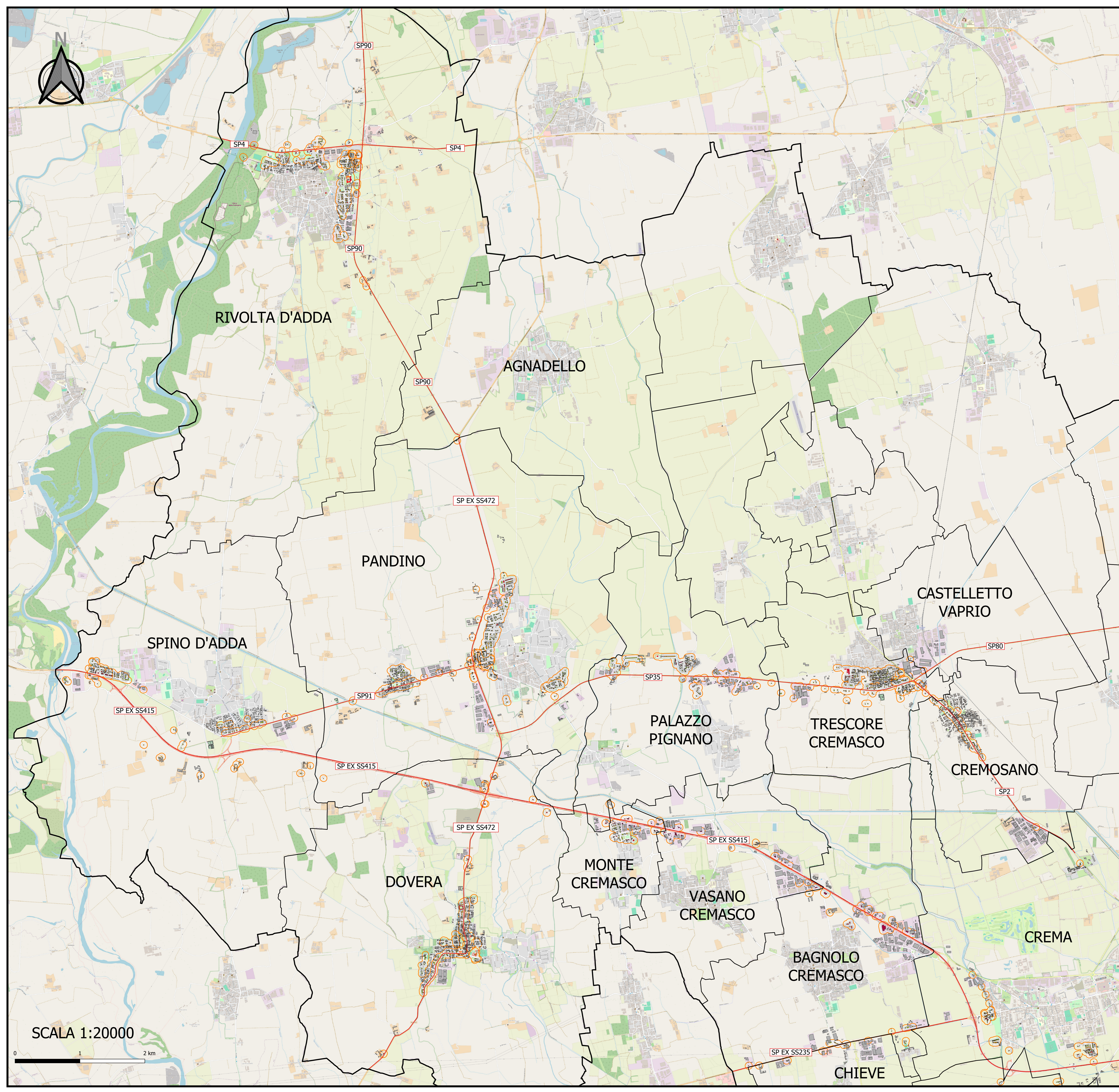
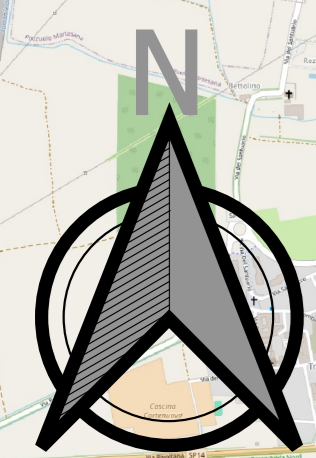
Via M. Gioia, 132 - 20125 Milano
info@terraria.com

IN COLLABORAZIONE CON








Via Cottolengo, 8 - 20023 Cerro Maggiore
gagliardi.studioambiente@virgilio.it

Piano d'azione delle infrastrutture stradali - Provincia di Cremona







SCALA 1:20000
0 1 2 km

LEGENDA

-  Edificio residenziale
-  Edificio non residenziale
-  Edificio sensibile
-  Strada
-  Aree critiche

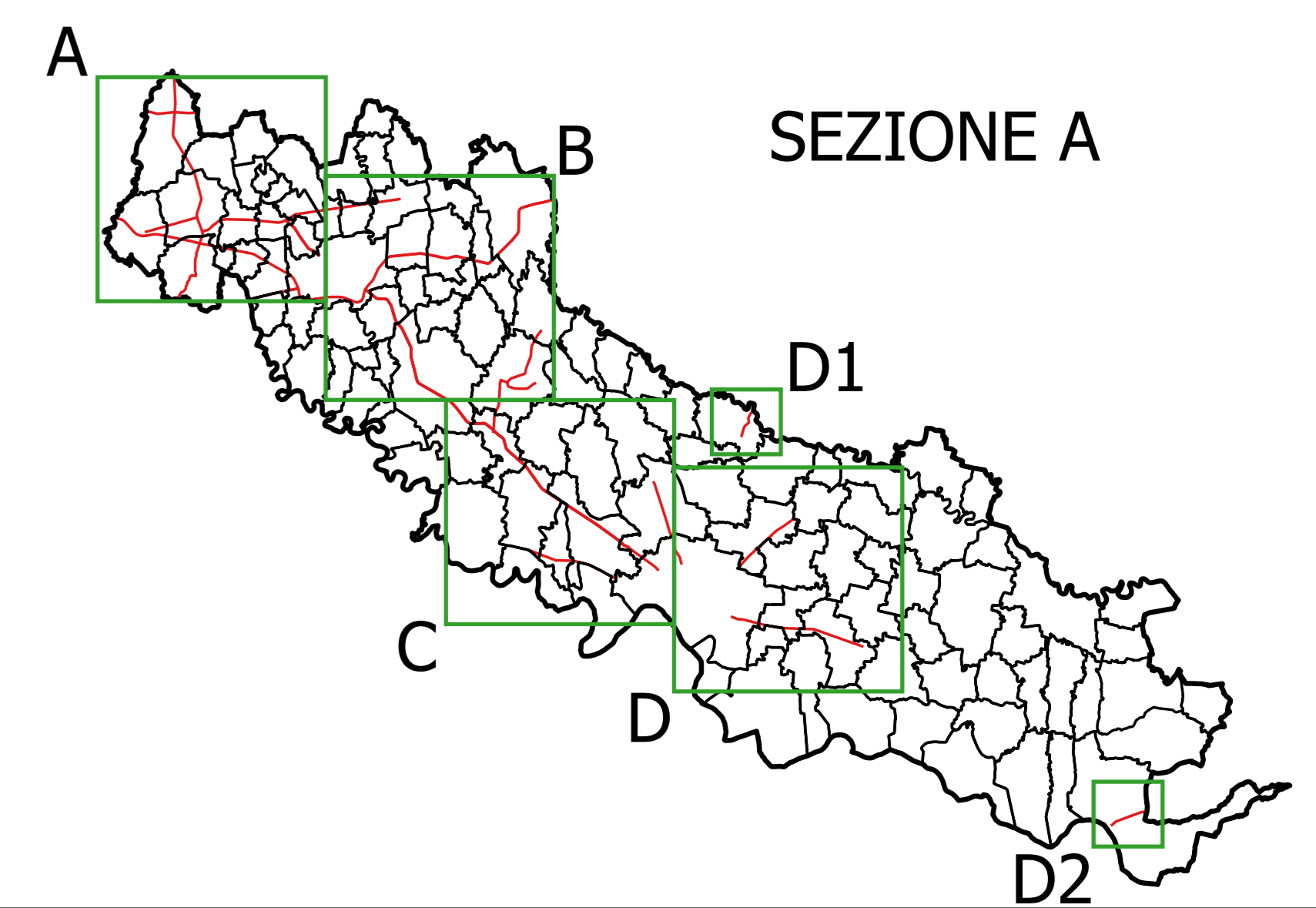
Massimo superamento limiti in facciata in dB(A)
L(22-6)

- 0 <=  < 3
- 3 <=  < 6
- 6 <=  < 9
- 9 <= 



Provincia di Cremona

PIANO D'AZIONE DELLE INFRASTRUTTURE STRADALI
Ai sensi del D. Lgs. n. 194 del 19 agosto 2005



A CURA DI



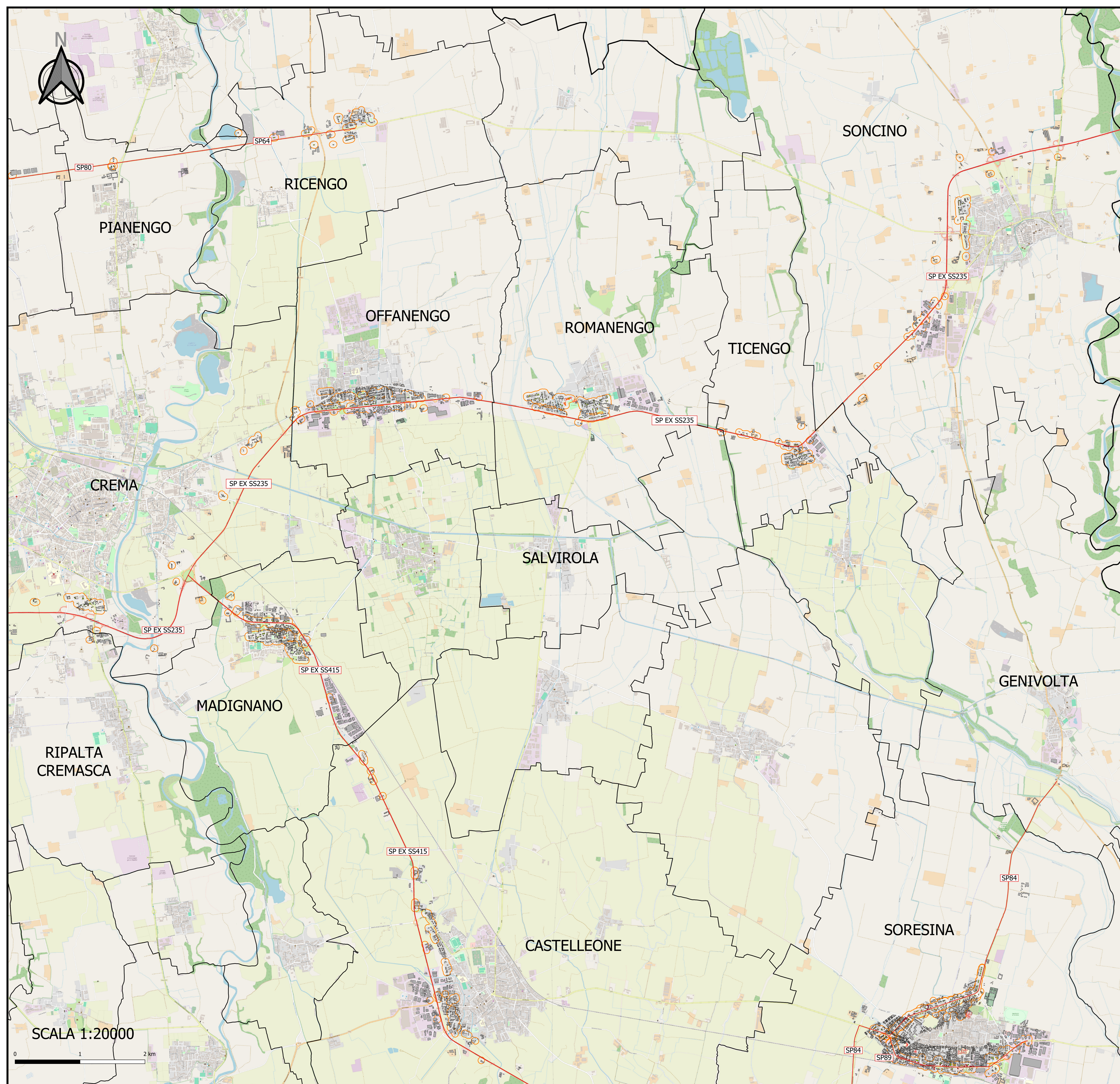
Via M. Gioia, 132 - 20125 Milano
info@terraria.com

IN COLLABORAZIONE CON



Via Cottolengo, 8 - 20023 Cerro Maggiore
gagliardi.studioambiente@virgilio.it

Piano d'azione delle infrastrutture stradali - Provincia di Cremona



Piano d'azione delle infrastrutture stradali - Provincia di Cremona

LEGENDA

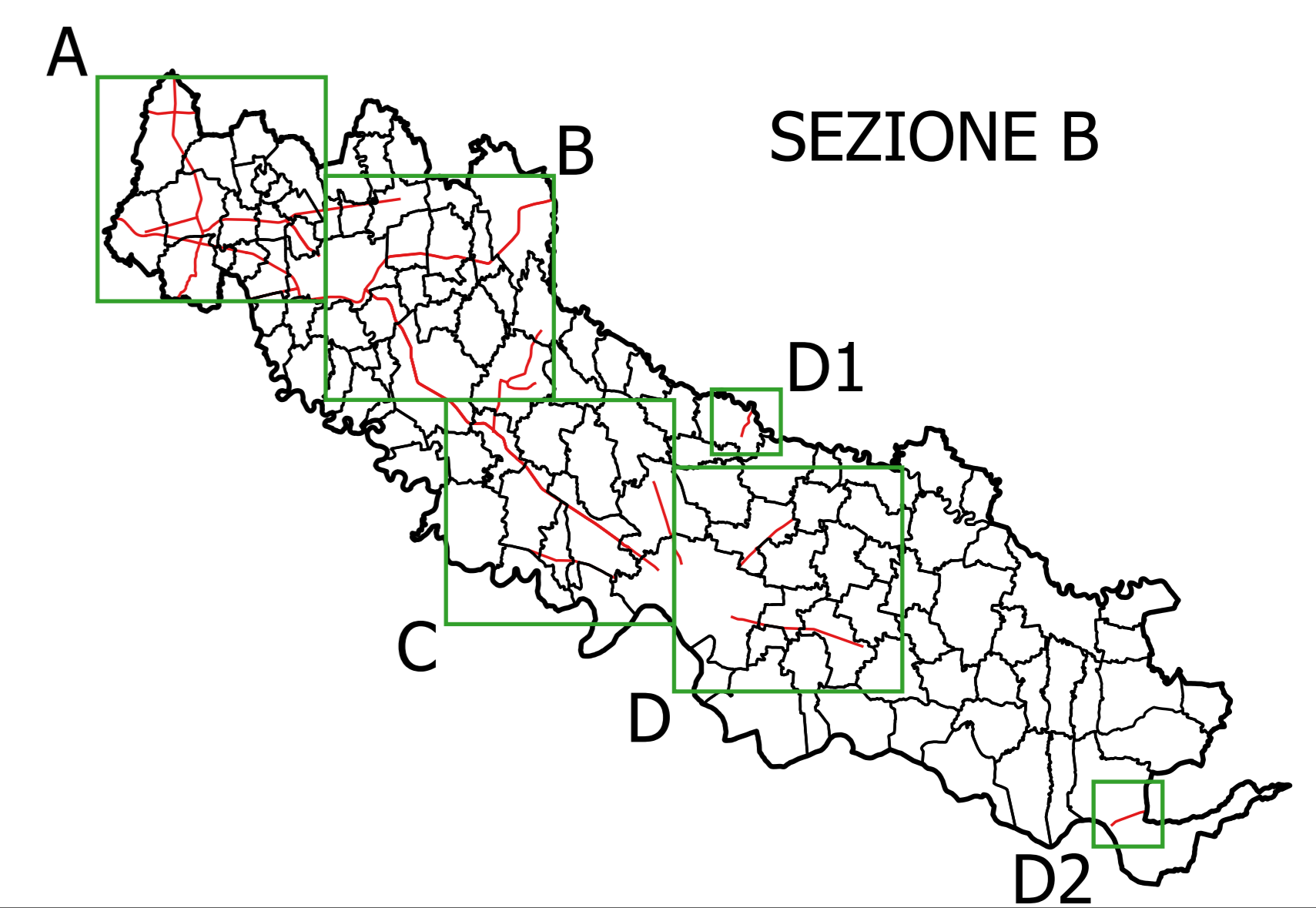
- Edificio residenziale
- Edificio non residenziale
- Edificio sensibile
- Strada
- Aree critiche

Massimo superamento limiti in facciata in dB(A)
L(6-22)

- 0 <= < 3
- 3 <= < 6
- 6 <= < 9
- 9 <=



PIANO D'AZIONE DELLE INFRASTRUTTURE STRADALI
Ai sensi del D. Lgs. n. 194 del 19 agosto 2005



A CURA DI

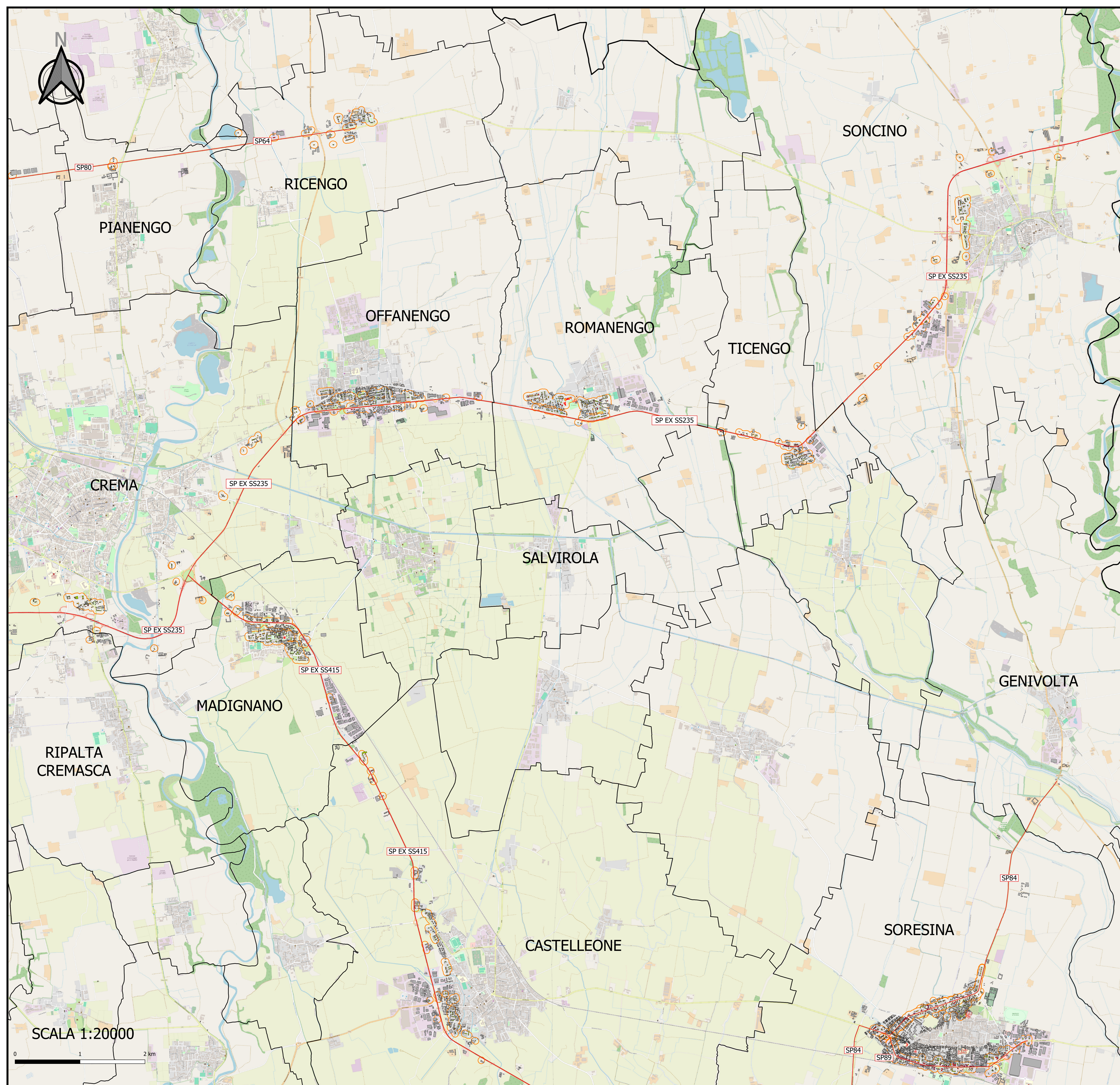


Via M. Gioia, 132 - 20125 Milano
info@terraria.com

IN COLLABORAZIONE CON








Via Cottolengo, 8 - 20023 Cerro Maggiore
gagliardi.studioambiente@virgilio.it







Piano d'azione delle infrastrutture stradali - Provincia di Cremona

LEGENDA

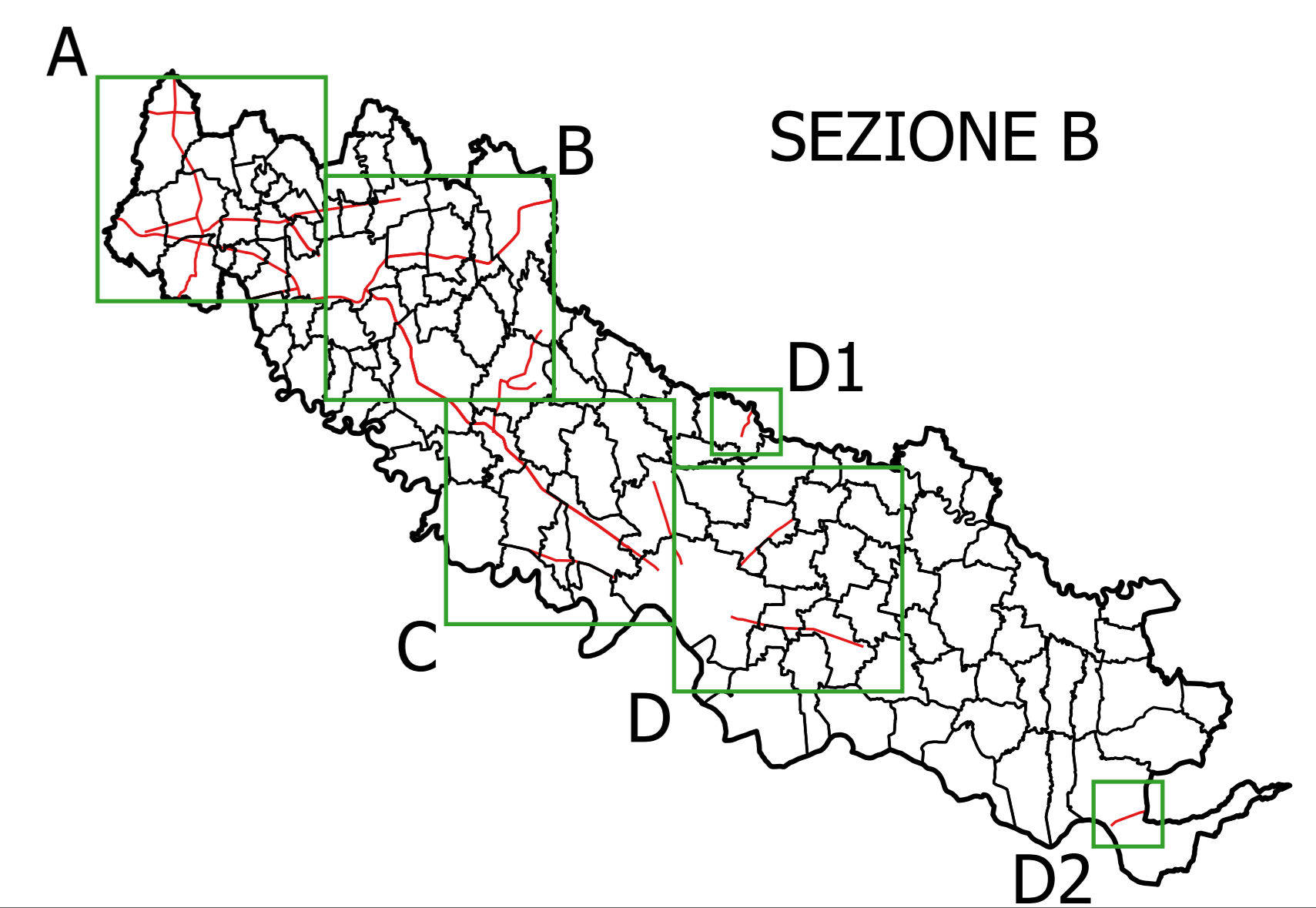
-  Edificio residenziale
-  Edificio non residenziale
-  Edificio sensibile
-  Strada
-  Aree critiche

Massimo superamento limiti in facciata in dB(A)
L(22-6)

- 0 <=  < 3
- 3 <=  < 6
- 6 <=  < 9
- 9 <= 



PIANO D'AZIONE DELLE INFRASTRUTTURE STRADALI
Ai sensi del D. Lgs. n. 194 del 19 agosto 2005



A CURA DI



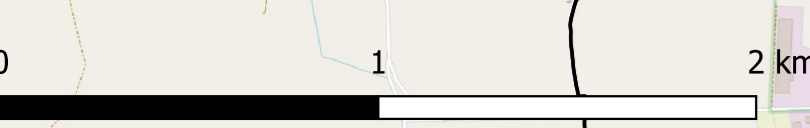
Via M. Gioia, 132 - 20125 Milano
info@terraria.com

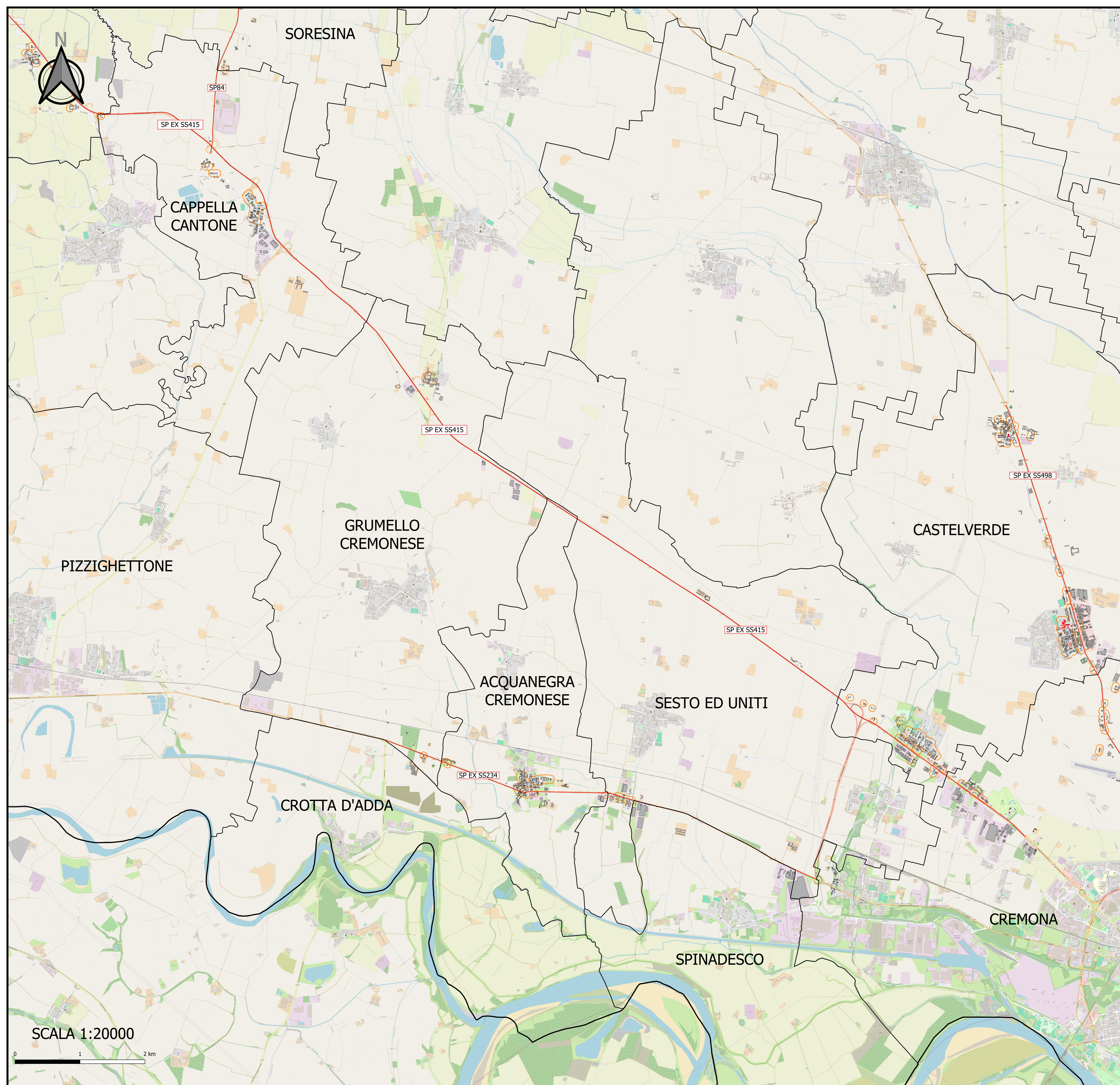
IN COLLABORAZIONE CON



Via Cottolengo, 8 - 20023 Cerro Maggiore
gagliardi.studioambiente@virgilio.it

SCALA 1:20000





SCALA 1:20000
 0 1 2 km

Piano d'azione delle infrastrutture stradali - Provincia di Cremona

LEGENDA

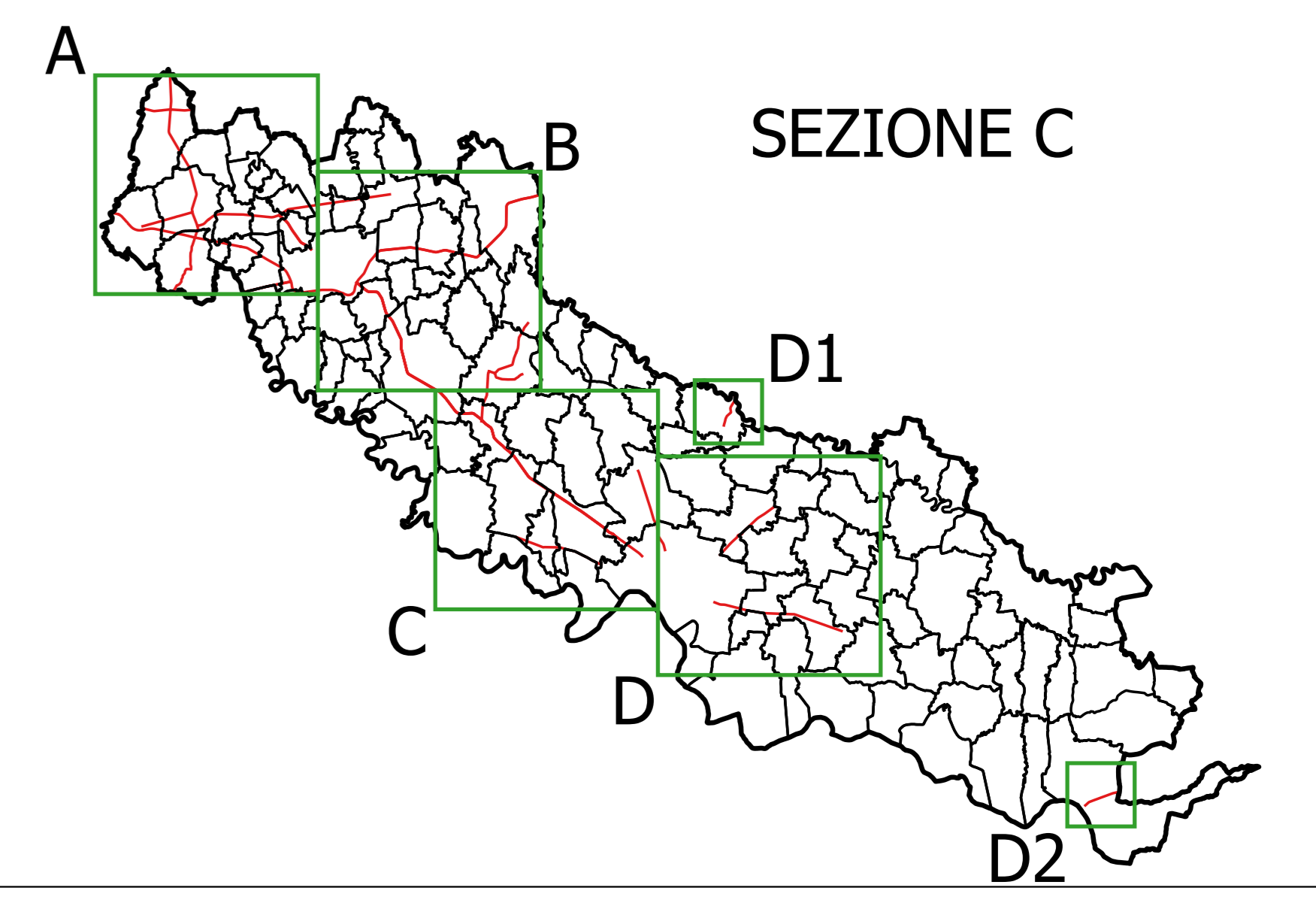
- Edificio residenziale
- Edificio non residenziale
- Edificio sensibile
- Strada
- Aree critiche

Massimo superamento limiti in facciata in dB(A)
 L(6-22)

- 0 <= < 3
- 3 <= < 6
- 6 <= < 9
- 9 <=



PIANO D'AZIONE DELLE INFRASTRUTTURE STRADALI
 Ai sensi del D. Lgs. n. 194 del 19 agosto 2005



A CURA DI

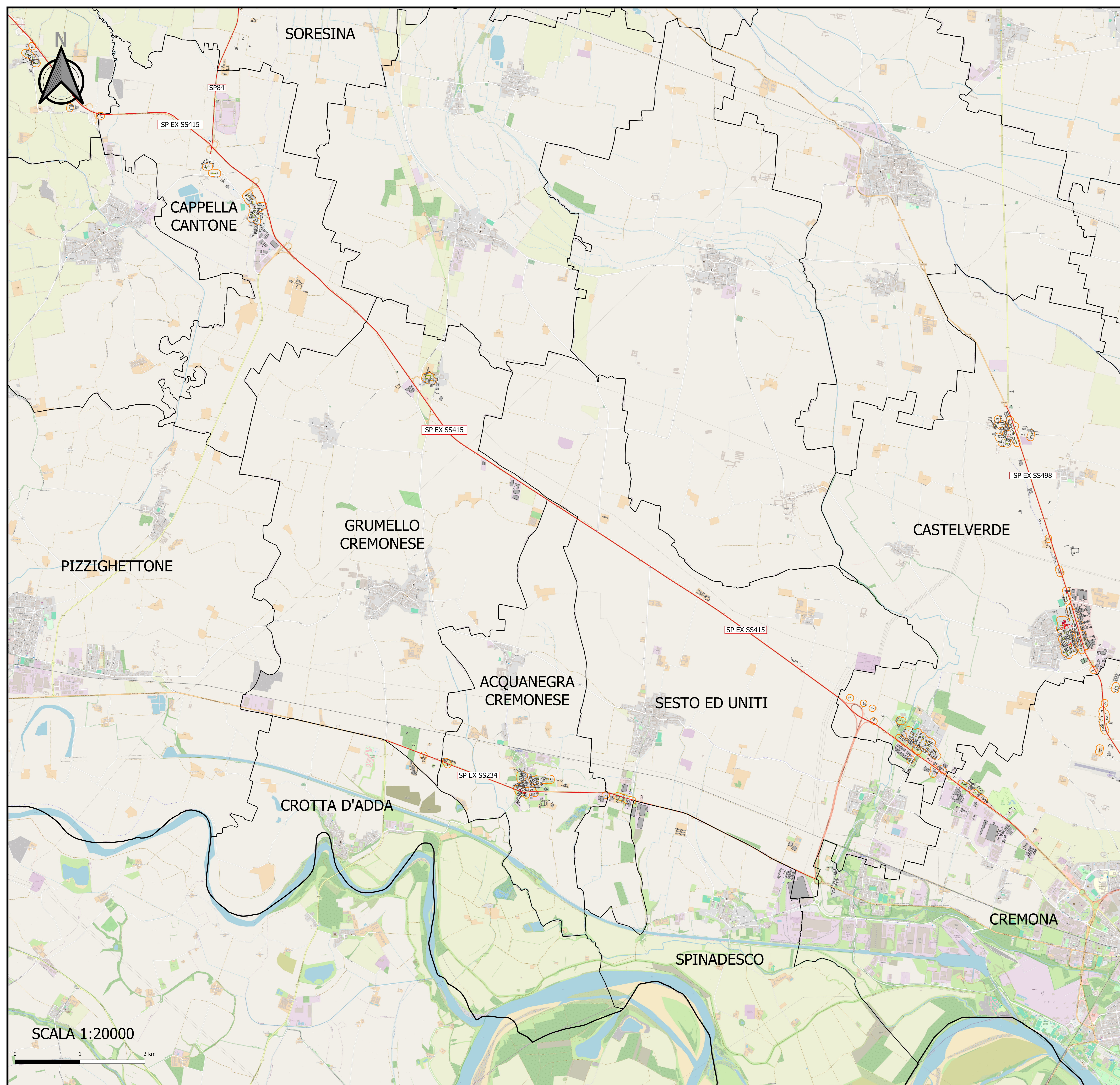


Via M. Gioia, 132 - 20125 Milano
 info@terraria.com

IN COLLABORAZIONE CON







Via Cottolengo, 8 - 20023 Cerro Maggiore
 gagliardi.studioambiente@virgilio.it




SCALA 1:20000
0 1 2 km

Piano d'azione delle infrastrutture stradali - Provincia di Cremona

LEGENDA

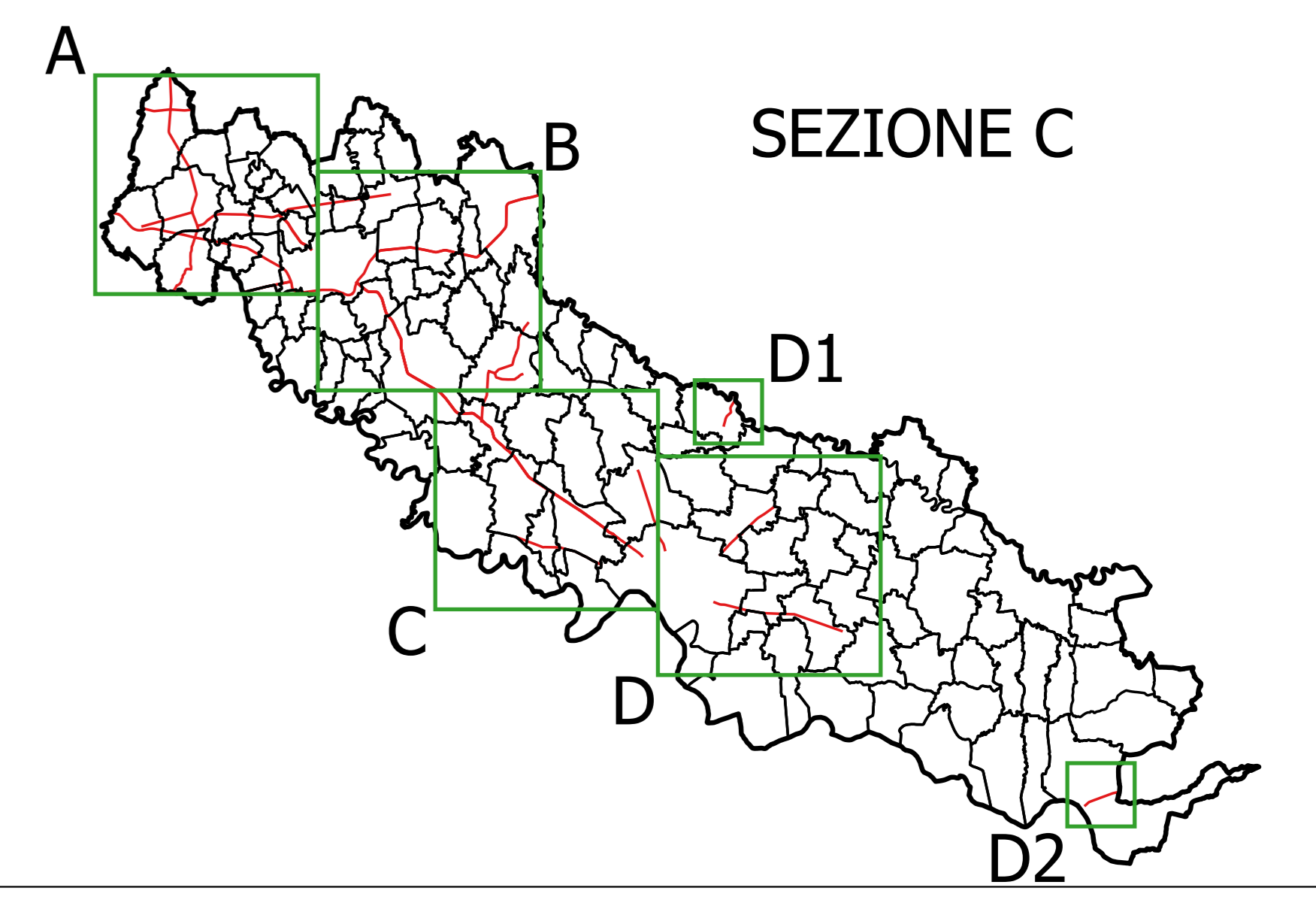
-  Edificio residenziale
-  Edificio non residenziale
-  Edificio sensibile
-  Strada
-  Aree critiche

Massimo superamento limiti in facciata in dB(A)
L(22-6)

- 0 <=  < 3
- 3 <=  < 6
- 6 <=  < 9
- 9 <= 



PIANO D'AZIONE DELLE INFRASTRUTTURE STRADALI
Ai sensi del D. Lgs. n. 194 del 19 agosto 2005



A CURA DI

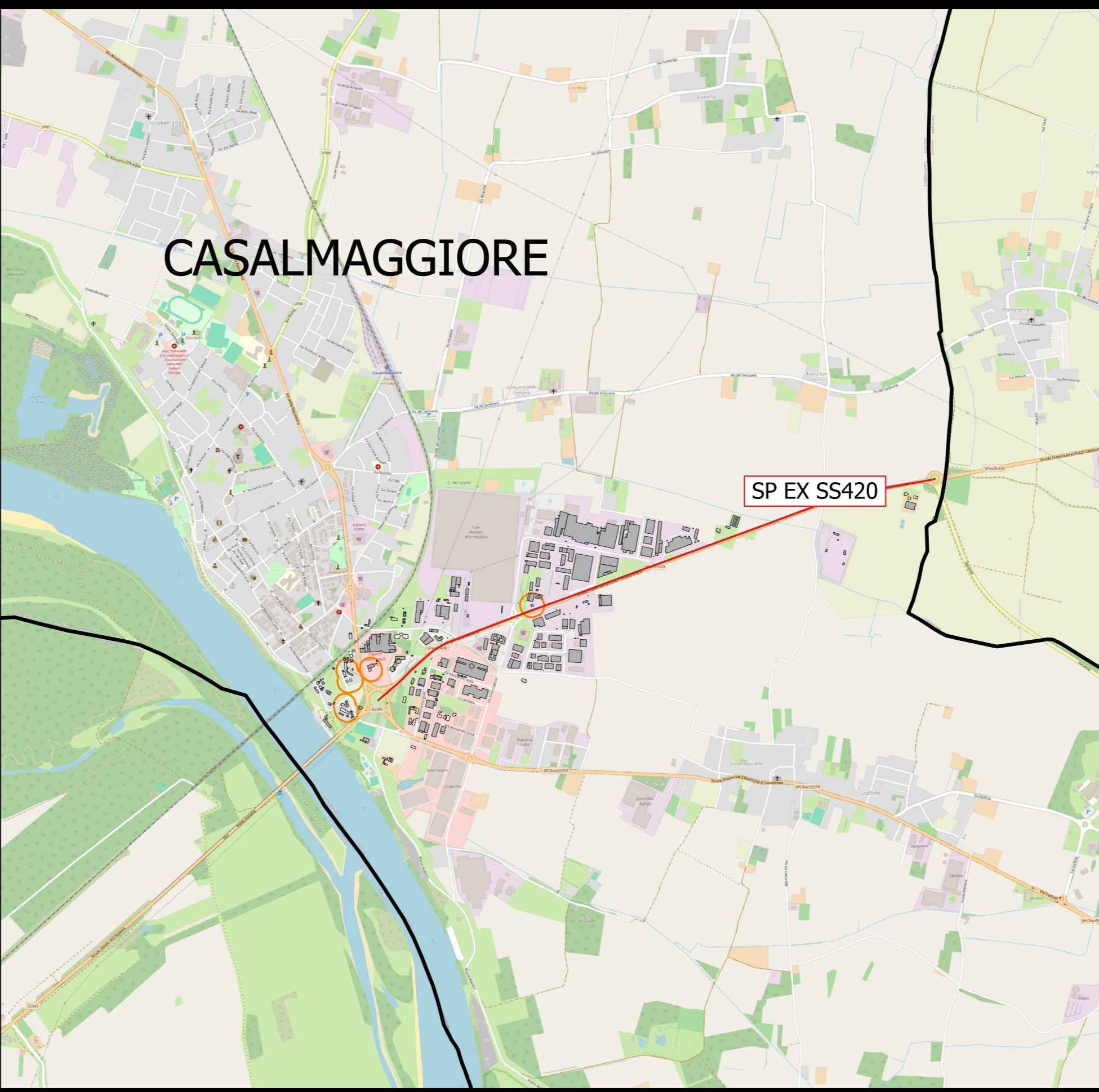
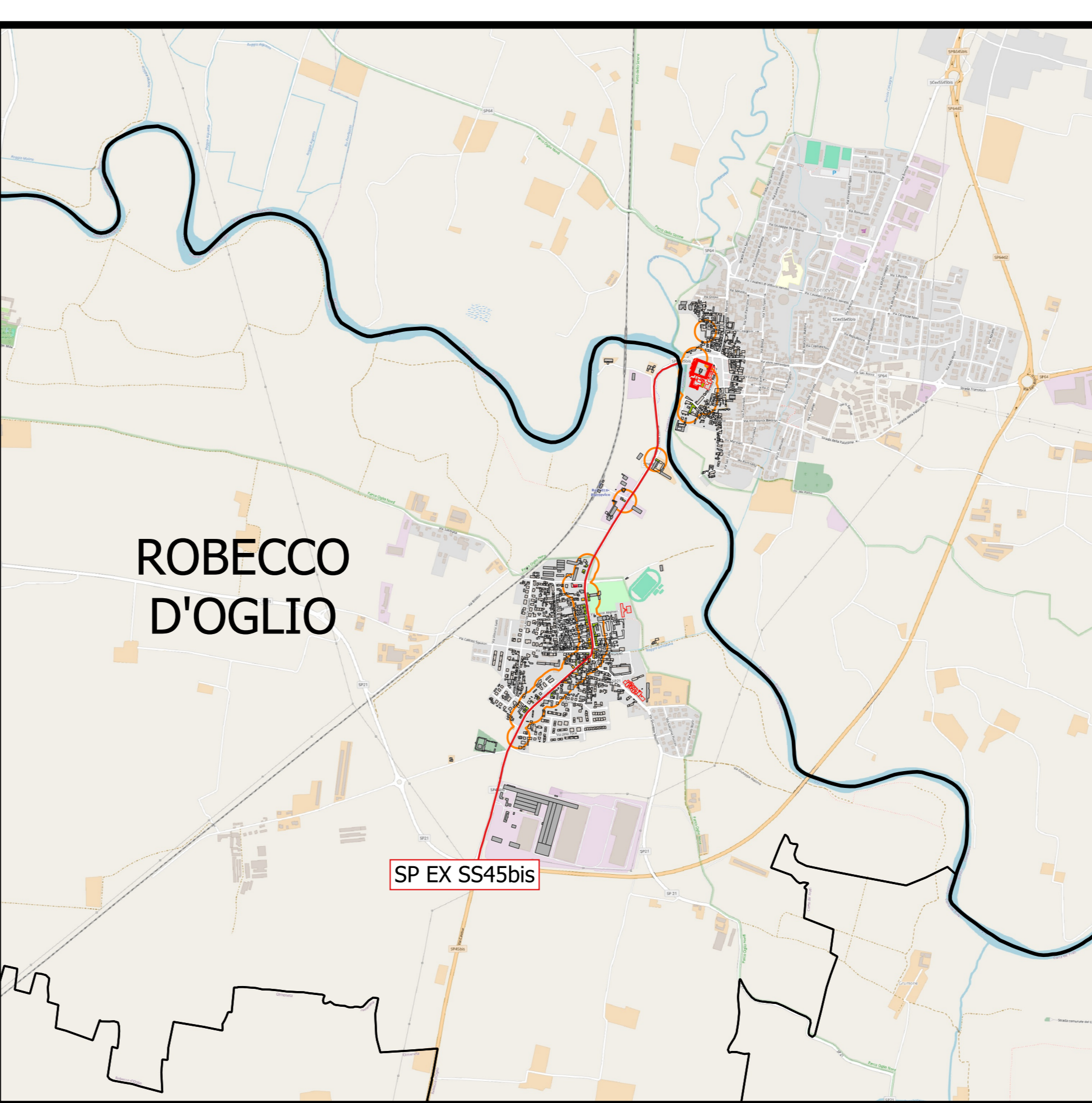
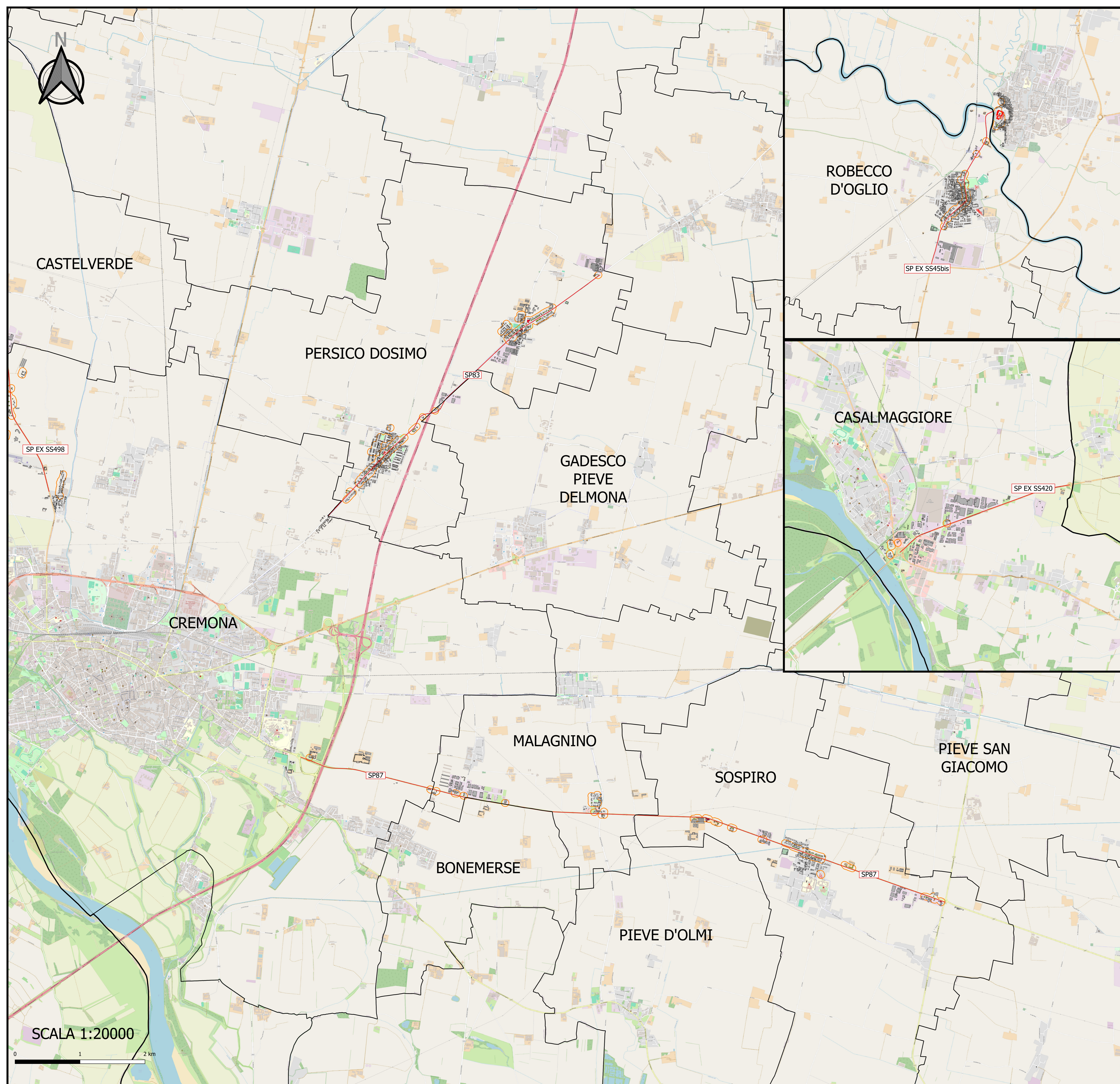


Via M. Gioia, 132 - 20125 Milano
info@terraria.com

IN COLLABORAZIONE CON



Via Cottolengo, 8 - 20023 Cerro Maggiore
gagliardi.studioambiente@virgilio.it



Piano d'azione delle infrastrutture stradali - Provincia di Cremona

LEGENDA

- Edificio residenziale
- Edificio non residenziale
- Edificio sensibile
- Strada
- Aree critiche

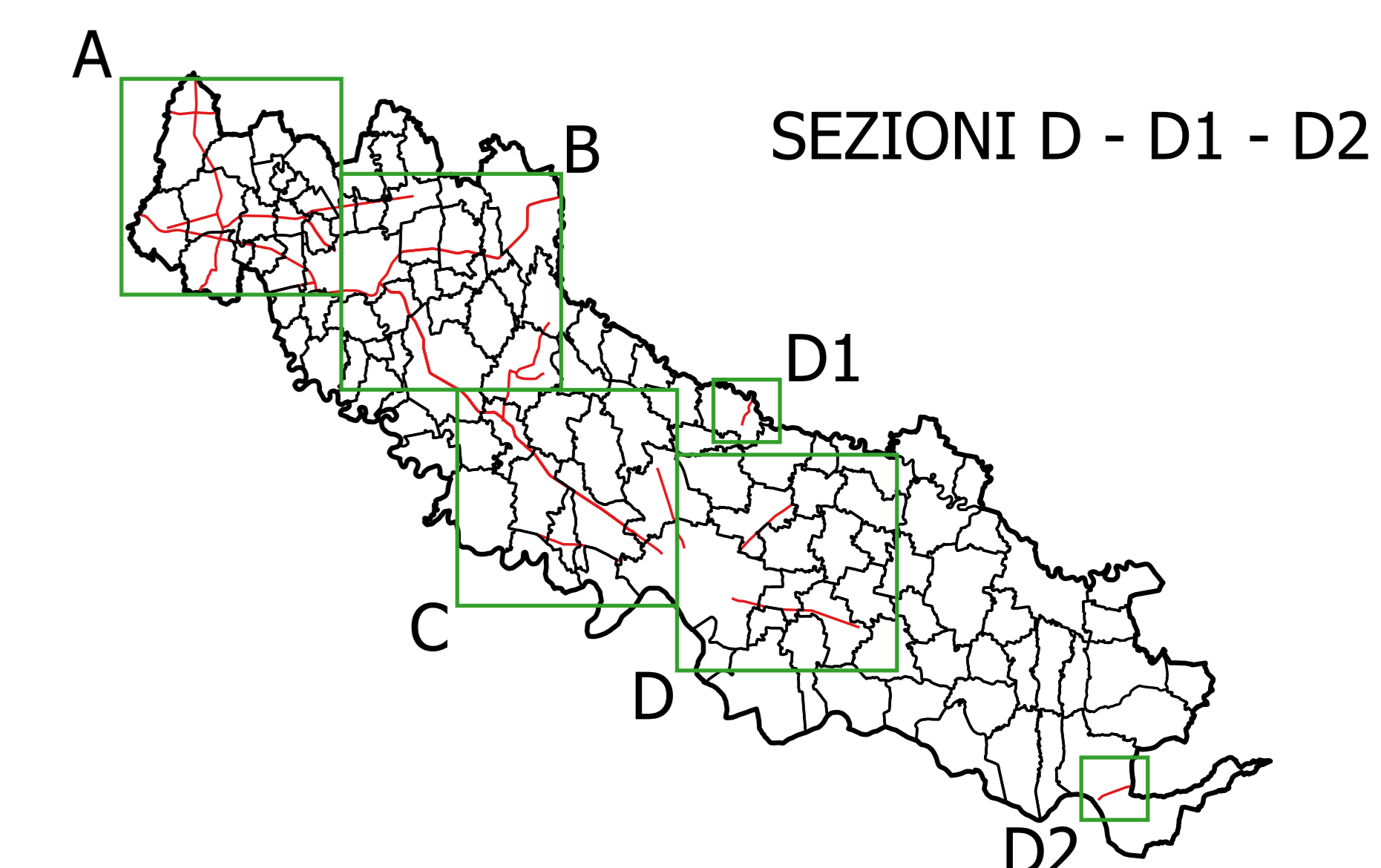
Massimo superamento limiti in facciata in dB(A)
L(6-22)

- 0 <= < 3
- 3 <= < 6
- 6 <= < 9
- 9 <=



Provincia di Cremona

PIANO D'AZIONE DELLE INFRASTRUTTURE STRADALI
Ai sensi del D. Lgs. n. 194 del 19 agosto 2005



A CURA DI



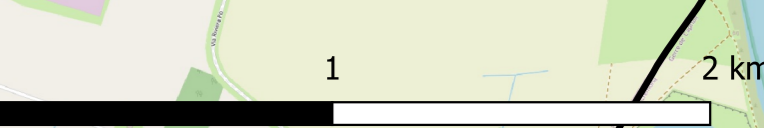
Via M. Gioia, 132 - 20125 Milano
info@terraria.com

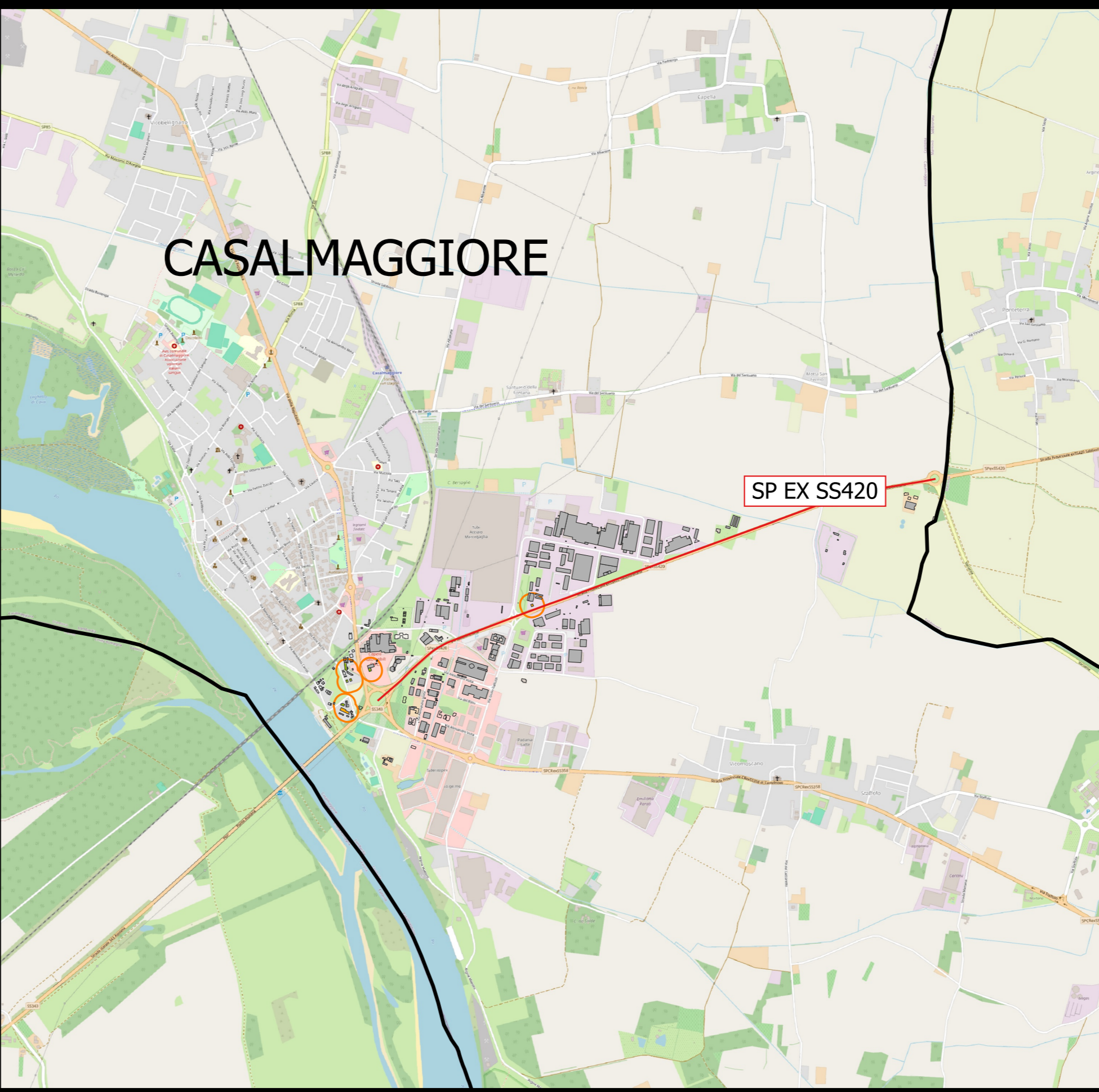
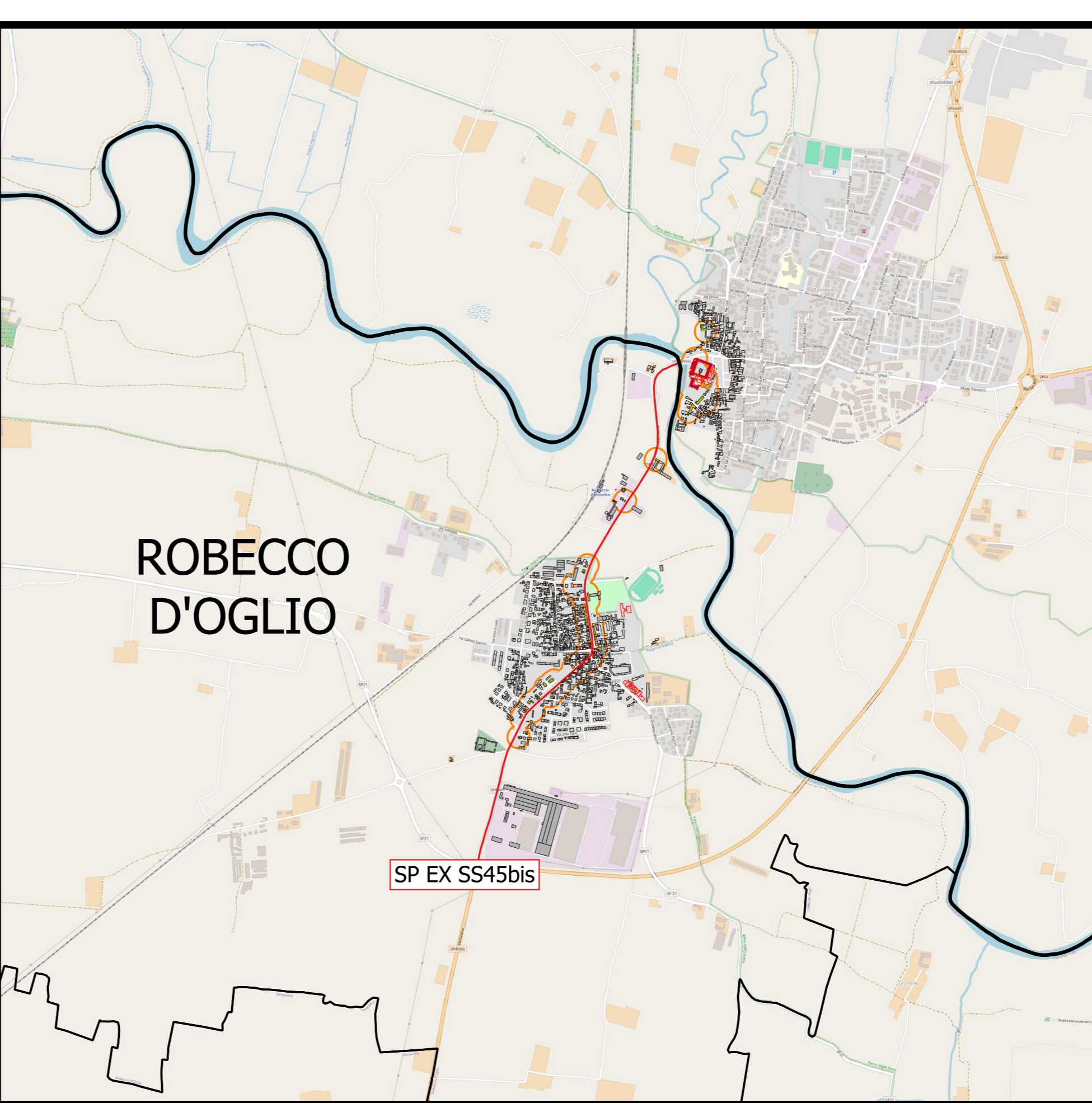
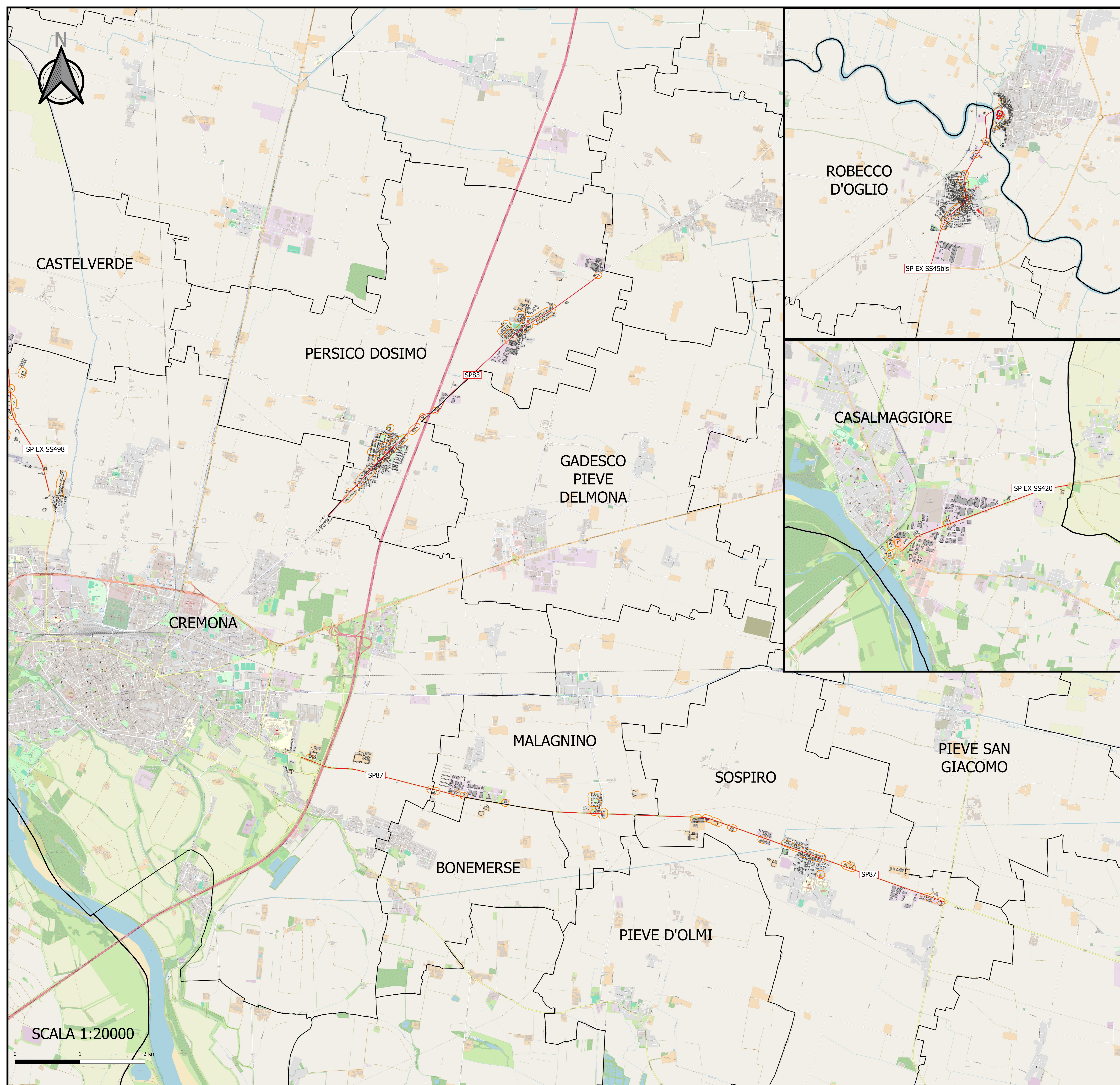
IN COLLABORAZIONE CON



Via Cottolengo, 8 - 20023 Cerro Maggiore
gagliardi.studioambiente@virgilio.it

SCALA 1:20000





Piano d'azione delle infrastrutture stradali - Provincia di Cremona

LEGENDA

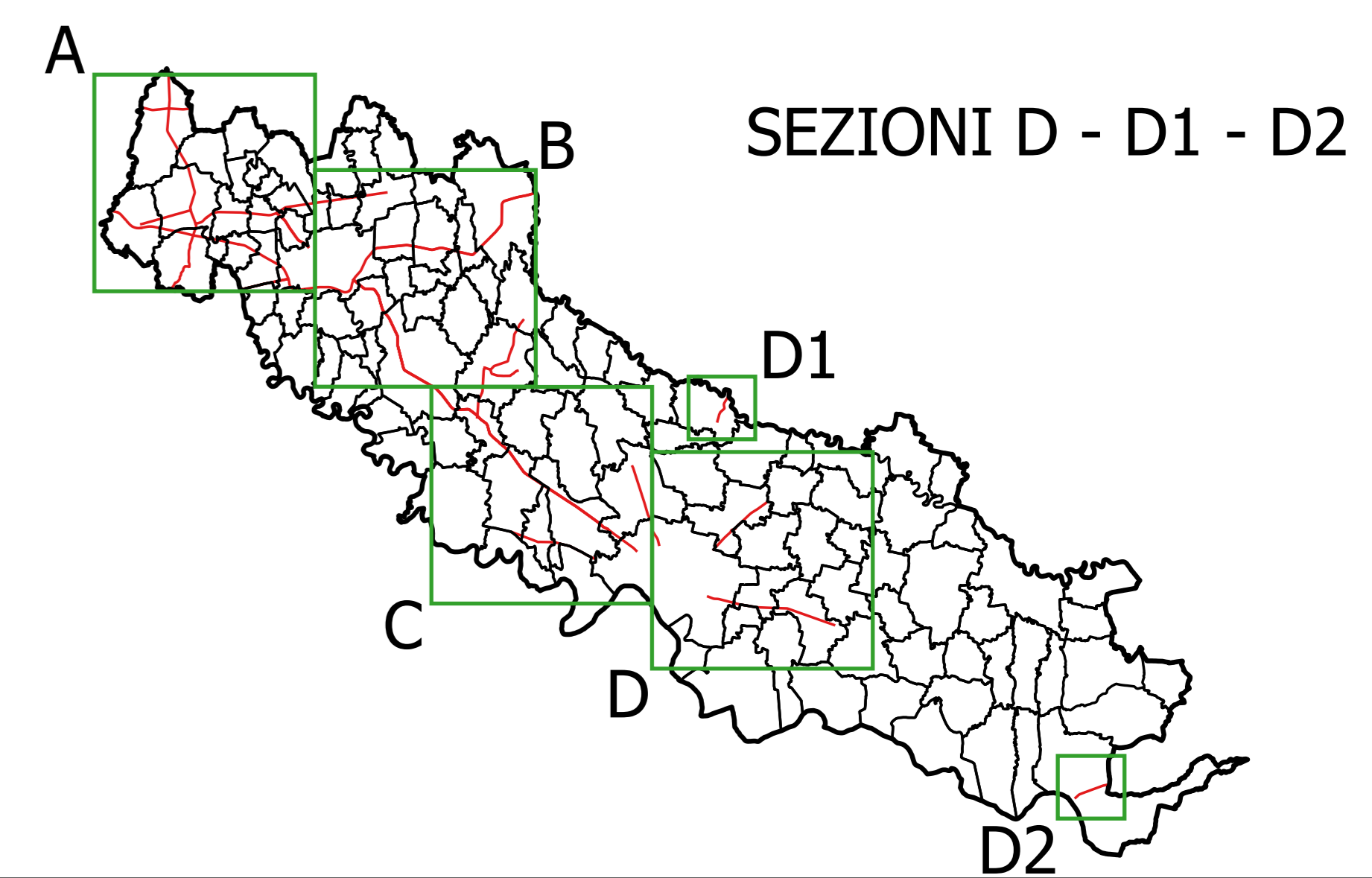
- Edificio residenziale
- Edificio non residenziale
- Edificio sensibile
- Strada
- Aree critiche

Massimo superamento limiti in facciata in dB(A)
L(22-6)

- 0 <= < 3
- 3 <= < 6
- 6 <= < 9
- 9 <=



PIANO D'AZIONE DELLE INFRASTRUTTURE STRADALI
Ai sensi del D. Lgs. n. 194 del 19 agosto 2005



A CURA DI



Via M. Gioia, 132 - 20125 Milano
info@terraria.com

IN COLLABORAZIONE CON



Via Cottolengo, 8 - 20023 Cerro Maggiore
gagliardi.studioambiente@virgilio.it