

LIVELLO GIORNO-SERA-NOTTE - LDEN
STRADA CRSP84
DAL KM 13+400 AL KM 16+600

SCALA 1:5000

- CRSP84
- FASCIA 300 M
- - - CONFINI COMUNALI

ISOFOONICHE LDEN DB(A)

- 55
- 60
- 65
- 70
- > 75

URBANIZZATO

- CASCINE
- PRODUTTIVO O SERVIZI
- RECETTTORE SENSIBILE
- RESIDENZIALE



LIVELLO NOTTE - LN
STRADA CRSP84
DAL KM 13+400 AL KM 16+600

SCALA 1:5000

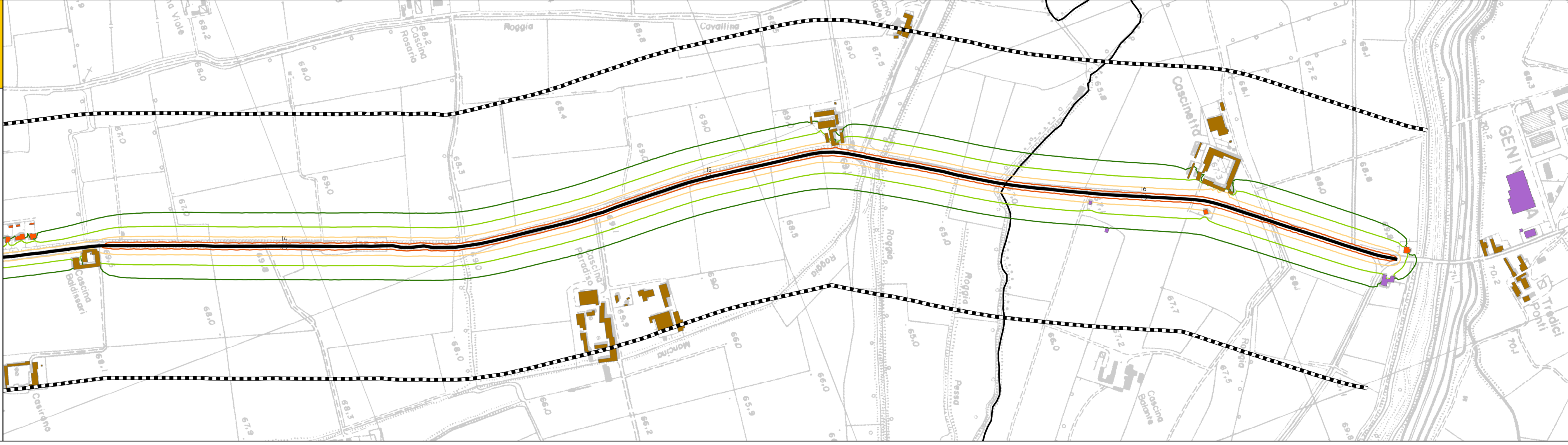
- CRSP84
- FASCIA 300 M
- - - CONFINI COMUNALI

ISOFOONICHE LN DB(A)

- 50
- 55
- 60
- 65
- > 70

URBANIZZATO

- CASCINE
- PRODUTTIVO O SERVIZI
- RECETTTORE SENSIBILE
- RESIDENZIALE



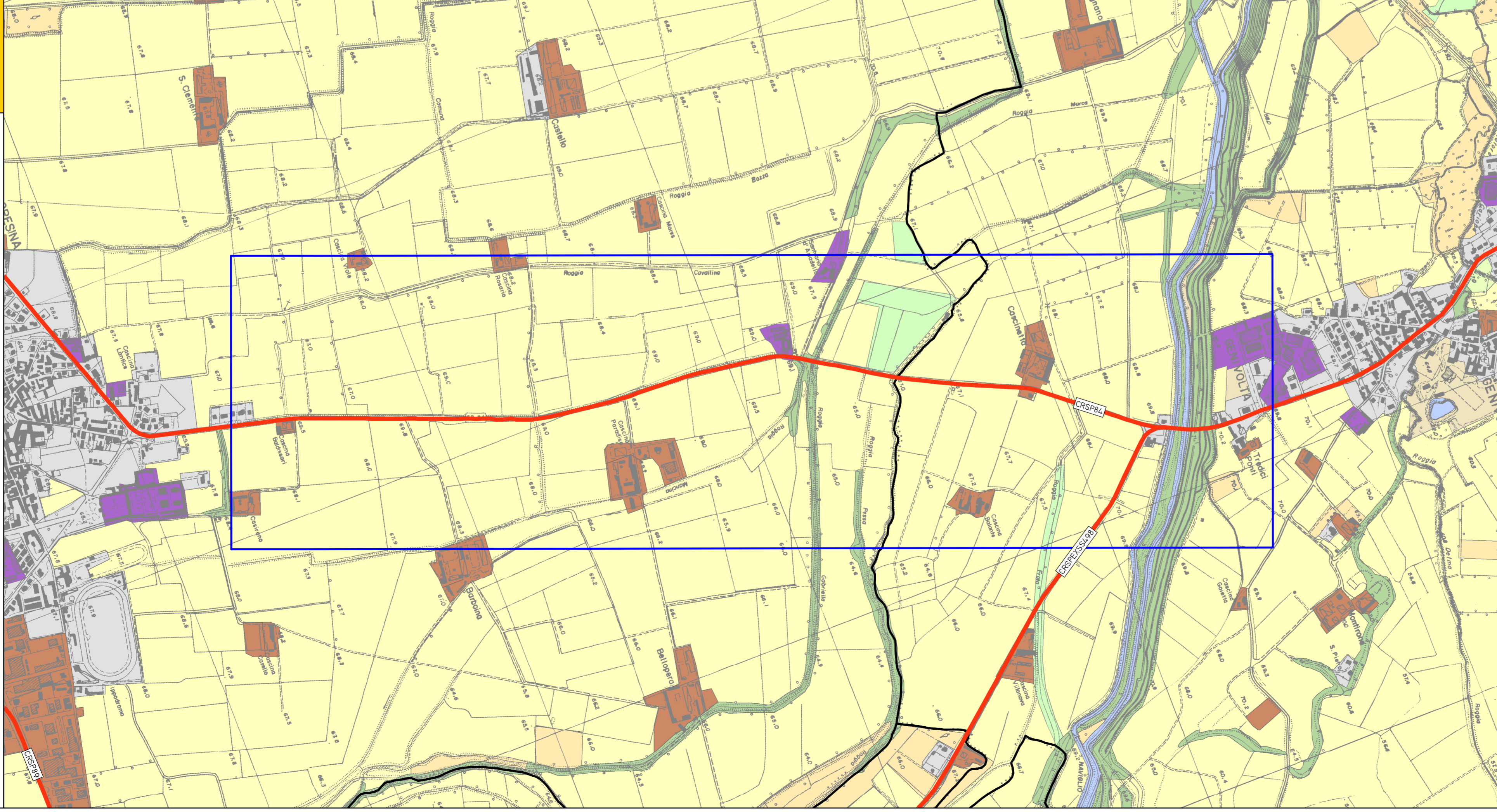
INQUADRAMENTO TERRITORIALE
STRADA CRSP84


SCALA 1:10000

- RETE STRADALE PROVINCIALE
- TRATTE FERROVIARIE
- CONFINI COMUNALI

USO DEL SUOLO DUSAF

- AREE IDRICHE
- BOSCHI
- LEGNOSE AGRARIE
- VEGETAZIONE NATURALE
- PRATI
- AREE STERILI
- SEMINATIVO
- RESIDENZIALE
- CASCINE
- PRODUTTIVO E SERVIZI
- OSPEDALE






Agenzia Regionale
per la Protezione dell'Ambiente
della Lombardia

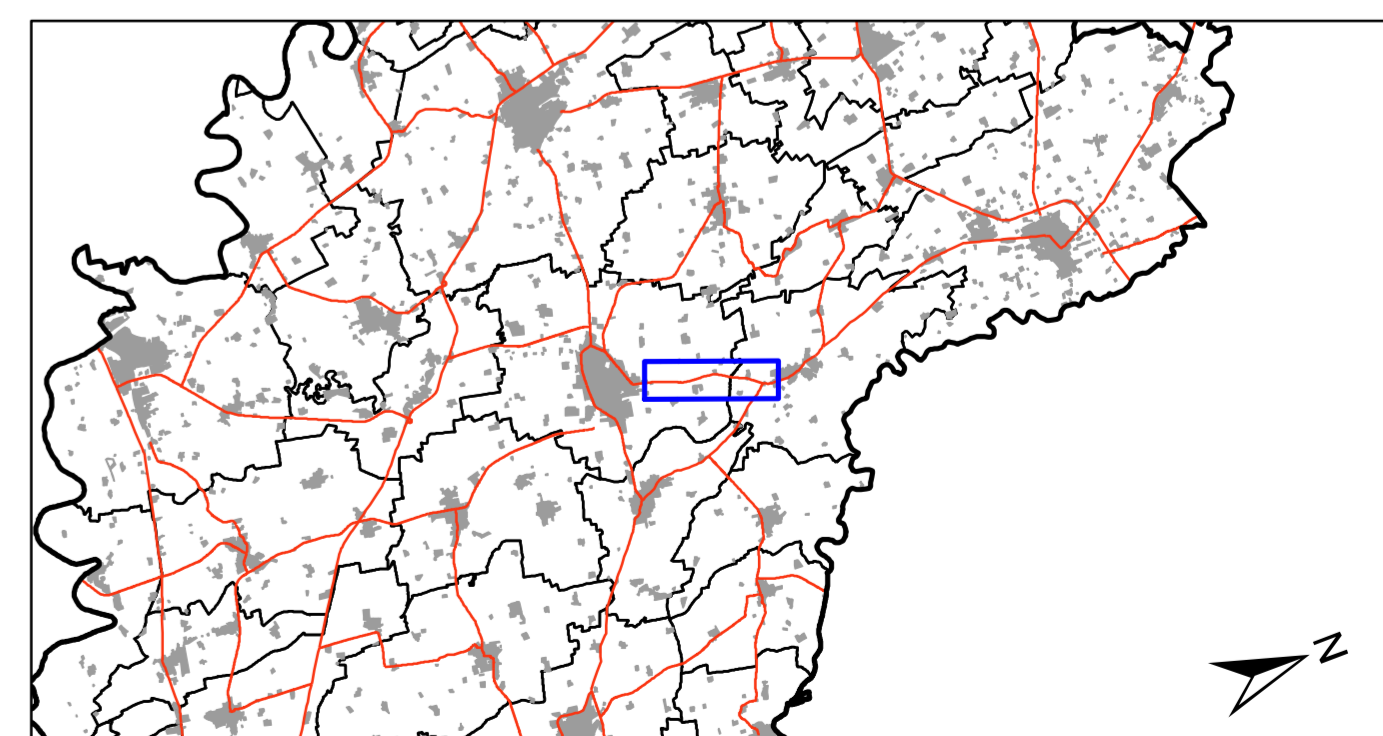
PROVINCIA DI CREMONA

UFFICIO TECNICO

SERVIZIO PROGETTAZIONE E DIREZIONE LAVORI NUOVE OPERE STRADALI



**PIANO ACUSTICO E MAPPATURA ACUSTICA
DELLE STRADE PROVINCIALI**



[4.2] TAVOLA 22.C		DATA STAMPA: 11/02/2008	
STRADA CRSP84 - DAL KM 13+400 AL KM 16+600		MAPPATURA ACUSTICA DELLE STRADE PROVINCIALI DA 3000000 A 6000000 DI VEICOLI L'ANNO	
PROGETTO: ARPA LOMBARDA - DIPARTIMENTO DI CREMONA		COMITENTE: AMMINISTRAZIONE PROVINCIALE	
RESP. SIT ING. MATTIA GUASTALI	RESP. PROGETTO ALESSANDRO LODA	DIRETT. DIPARTIMENTO DOTT. PAOLO BEATI	RESP. PROCEDIMENTO ING. VERNIO GATTI