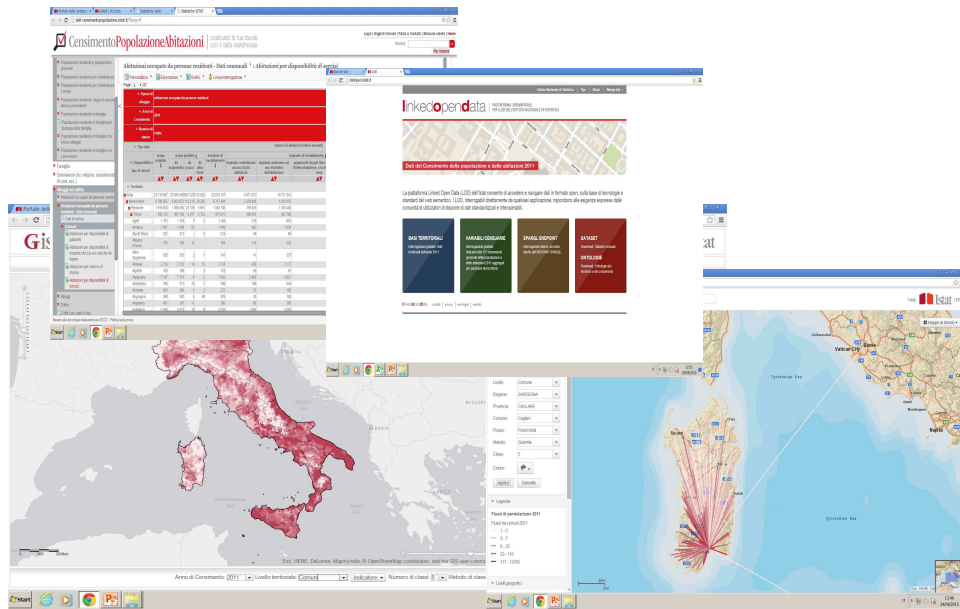




Il sistema 8milaCensus


Alberto Vitalini
22 ottobre 2015

Perché una nuova banca dati censuaria



I sistemi informativi censuari attuali

Banche dati dedicate (I.Stat, Dawinci, Atlante)
BT Carto
BT Flussi
Link Open Data



La piattaforma **8milacensus**, concepita e progettata per essere uno **strumento per facilitare l'accesso ai dati agli enti locali**, mette invece a disposizione le informazioni degli ultimi sette censimenti, sintetizzate e ristrutturate in un sistema pertinente, semplificato, **orientato al territorio**

Tre caratteristiche che connotano il sistema

8milaCensus | una selezione di indicatori
per ogni comune d'Italia

[HOME](#) | [DOWNLOAD DATI](#) | [DOCUMENTAZIONE](#) | [LINK UTILI](#)



- **Le serie storiche dei dati ai confini 2011**

- **La lettura per diversi livelli territoriali**

- **Il set di indicatori orientato ai decisori pubblici**

Serie storiche ricostruite ai confini 2011

Attraverso le informazioni cartografiche delle Basi Territoriali e quelle di tipo amministrativo del Sistema informativo delle Amministrazioni Pubbliche, si è ricostruita **la serie storica 1991-2011 dei dati comunali ai confini 2011**, al netto dunque delle diverse composizioni territoriali delle unità amministrative che hanno subito variazioni.

Un pacchetto di 99 indicatori inediti

I contenuti e gli algoritmi sono stati progettati, in gran parte attingendo dai dati elementari, tenendo presenti:

- le **esigenze storicamente espresse dai comuni** o dai loro incaricati di redigere report socio-economici a livello territoriale ai fini della programmazione;
- il loro **utilizzo in contesti rilevanti** per la valutazione della condizione socio economica locale per l'accesso ai finanziamenti;
- le esperienze riportate in letteratura in ambito di **analisi territoriale**.

Un pacchetto di 99 indicatori inediti

15 profili tematici

classificati in

8 temi chiave

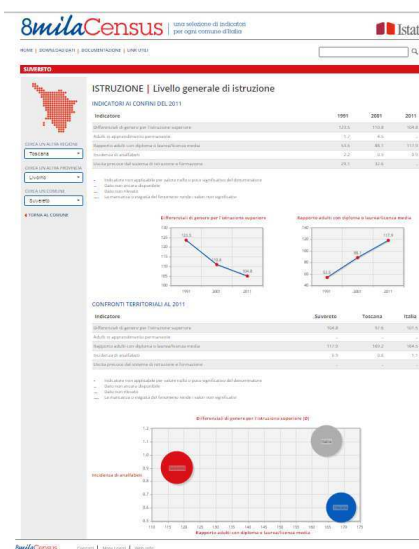
1. Dinamica demografica
2. Struttura della popolazione
3. Integrazione degli stranieri
4. Struttura familiare
5. Struttura delle famiglie giovani
6. Struttura delle famiglie anziane
7. Patrimonio abitativo
8. Condizioni abitative
9. Livello generale di istruzione
10. Istruzione per classi di età
11. Attività della popolazione
12. Disoccupazione
13. Occupazione
14. Spostamenti quotidiani
15. Potenziali difficoltà materiali e sociali

- Popolazione
- Integrazione degli stranieri
- Famiglie
- Condizioni abitative ed insediamenti
- Istruzione
- Mercato del lavoro
- Mobilità
- Vulnerabilità

Dati disponibili in formato web, xls e csv

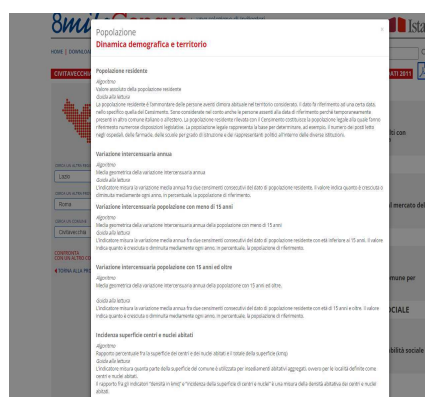
Un pacchetto di 99 indicatori inediti

I 15 profili tematici



- sono riferiti a ciascun comune italiano
- vengono proposti nella serie storica ai confini attuali 1991-2011;
- contengono confronti con la media regionale e nazionale

- sono documentati con ampie definizioni degli indicatori e relativa guida alla lettura




- sono presentati in prima visualizzazione da otto indicatori chiave che delineano un profilo sintetico del comune richiamato



Il portale 8milacensus

E' rivolto in particolare ai **Comuni** con l'intento

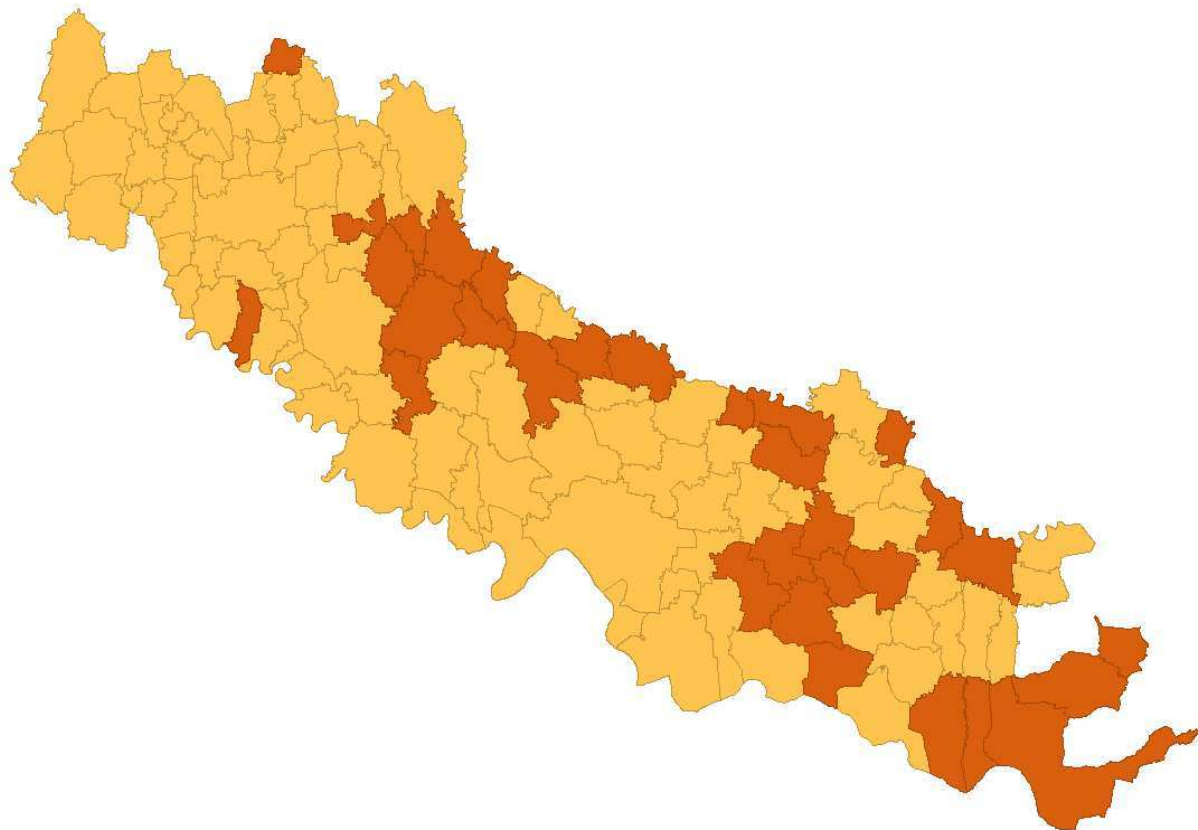
- di diffonderne l'utilizzo all'interno della propria amministrazione per soddisfare eventuali esigenze conoscitive ai fini del governo locale;
- di facilitarne la diffusione nel proprio territorio per «rendere partecipi i cittadini dei processi di crescita delle loro comunità» (attraverso le Scuole, Associazioni, altro)



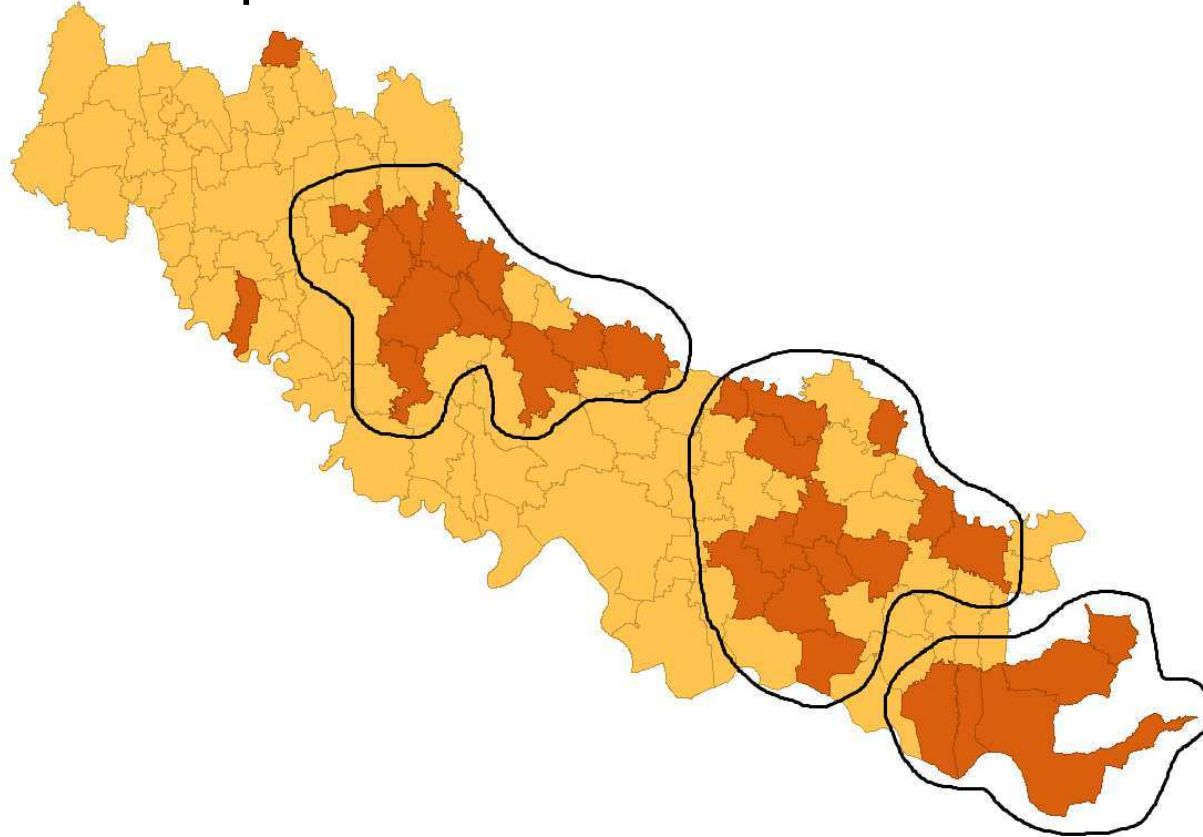
Incidenza giovani 15-29 anni che non studiano e non lavorano

Rapporto percentuale tra la popolazione residente di
15-29 anni non studente e non occupata e la
popolazione residente di 15-29 anni

I comuni in arancione scuro hanno un'incidenza maggiore o uguale al 11% di giovani che non studiano e non lavorano



I comuni, con le più elevate %, sono geograficamente contigui, presentano cioè un grado elevato di correlazione spaziale



Grazie per l'attenzione