



Provincia di Cremona

Corso Vittorio Emanuele II, 17 – C.F. 80002130195

AREA GESTIONE DEL TERRITORIO

Settore Agricoltura e Ambiente

Dirigente: dr. Andrea Azzoni

Via Dante, 134 – 26100 Cremona

☎ 0372/406.566 - fax 0372/406.555 - 0372/406.461

e-mail. agricoltura.ambiente@provincia.cremona.it

Casella PEC: protocollo@provincia.cr.it



CERT. N. 236191
AGRICOLTURA E AMBIENTE

Prot.

Oggetto: D. Lgs. n. 152/2006, e s. m.; Direttiva 2001/42/CE del 27 giugno 2001. Prima Conferenza di Verifica e Valutazione della VAS relativa alla redazione del nuovo Piano Provinciale Cave.

VERBALE DELLA RIUNIONE

Il giorno 30 maggio 2012, con inizio alle ore 15, presso la sala Fiorino Soldi degli Uffici provinciali di Via del Porto a Cremona si è svolta la riunione della Conferenza di cui all'oggetto, in cui acquisire pareri e contributi dei soggetti competenti in materia ambientale e degli Enti territorialmente interessati al fine di stabilire la portata delle informazioni da includere nel Rapporto Ambientale e l'ambito di influenza della nuova pianificazione, così da consentire la definizione di un quadro conoscitivo condiviso.

L'ordine del giorno è stato il seguente:

1. valutazione Ambientale Strategica relativa al nuovo Piano - Scoping;
2. studi preparatori relativi al nuovo Piano;
3. presentazione degli obiettivi di pianificazione deliberati dalla Giunta Provinciale;
4. illustrazione degli indicatori utilizzati per la valutazione di nuove aree estrattive;
5. varie ed eventuali.

La convocazione è stata inviata ai seguenti enti territorialmente interessati e soggetti competenti in materia ambientale:

AIPO – Sede di Parma

AIPO -Ufficio Operativo di Cremona

Autorità di Bacino del Fiume Po

ARPA - AGENZIA REGIONALE PER LA PROTEZIONE DELL'AMBIENTE DELLA LOMBARDIA

Azienda Sanitaria Locale (ASL)

Federazione Pro Natura C/o Astore

L.I.P.U.

Legambiente

Legambiente Altocreмасco

W.W.F. Sezione di Cremona

ANEPLA

CIA Cremona

FEDERAZIONE PROVINCIALE COLDIRETTI

FEDERAZIONE PROVINCIALE COLDIRETTI

LIBERA AGRICOLTORI

LIBERA ASSOCIAZIONE AGRICOLTORI

Ass Costruttori ANCE Cremona

Associazione Artigiani della Provincia di Cremona

ASSOCIAZIONE AUTONOMA ARTIGIANI CREMASCHI
CONF. NAZIONALE DELL'ARTIGIANATO
LIBERA ASSOCIAZIONE ARTIGIANI CREMASCHI
ASCOM CONFCOMMERCIO
Centro Servizi per il Commercio
Comitato Cremona Unione Nazionale Consumatori
Lega Autonomie Locali
ASSOCIAZIONE INDUSTRIALI
Associazione Piccole e Medie Industrie
Parco dell'Adda Sud
Parco dell'Oglio Nord
Parco dell'Oglio Sud
Parco del Serio
Consorzio Bonifica Dugali
Consorzio di Bonifica Navarolo
Consorzio Bonifica Naviglio Vacchelli
Consorzio Incremento irrigazione
Consorzio Miglioramento Fondiario Adda Serio
Provincia di Cremona - Area Infrastrutture stradali e patrimonio
Provincia di Cremona - Settore Pianificazione territoriale e trasporti
Provincia di Cremona - Settore Polizia Locale
Provincia di Cremona - Servizio Ambienti Naturali, Pianificazione e Gestione Rifiuti
Provincia di Bergamo
Provincia di Brescia
Provincia di Lodi
Provincia di Mantova
Provincia di Milano
Provincia di Parma
Provincia di Piacenza
Regione Lombardia - Direzione Generale Sistemi verdi e Paesaggio
Regione Lombardia - Direzione Generale Ambiente Energia e Reti
Regione Lombardia - Direzione G. Territorio e Urbanistica
Regione Lombardia STER - Sede Territoriale Regionale Cremona
Regione Emilia Romagna
Soprintendenza per i Beni Archeologici
Soprintendenza per i Beni Architettonici e del Paesaggio
Comune di Caravaggio (gestore di un locale sito della rete Natura 2000)
Comuni della Provincia di Cremona.

Nella lettera di convocazione, prot. n. 61050 del 18,5,2012, era specificato che gli atti, gli studi preparatori e il documento di scoping relativi al nuovo Piano erano accessibili dalle pagine dedicate alle cave della sezione Ambiente del sito ufficiale della Provincia Cremona www.provincia.cremona.it e che copia della stessa documentazione era consultabile, previo appuntamento, presso gli Uffici del Settore Agricoltura e Ambiente - Servizio Acque Scarichi e Cave della Provincia a Cremona, in via Dante 134, secondo piano.

L'incontro è stato presieduto dal dott. Andrea Azzoni, Dirigente del Settore provinciale Agricoltura e Ambiente, in qualità di proponente e autorità procedente del procedimento VAS; alla riunione hanno partecipato l'Assessore provinciale all'Agricoltura e Ambiente, dott. Gianluca Pinotti, il Capo servizio Aria, scarichi e cave, dott. Massimo Cremonini Bianchi, le esperte provinciali dott.ssa Chiara Gerevini e geom. Paola Agazzi, i consulenti incaricati, dott. Marco Daguati e dott. Mauro Perracino, e le persone elencate nell'allegato foglio delle presenze.

L'Assessore Pinotti ha dato inizio alla riunione, illustrando le esigenze che hanno motivato l'Amministrazione ad avviare l'elaborazione del nuovo Piano cave provinciale ed i positivi esiti delle azioni preparatorie già svolte: incontro individuale dell'ufficio provinciale cave con ognuna delle Aziende estrattive operanti nel territorio provinciale; individuazione e caratterizzazione di tutti i giacimenti sfruttabili del territorio provinciale; analisi territoriale dei divieti e delle limitazioni all'attività estrattiva; attività di ricerca finalizzate a determinare il dimensionamento dei volumi di sostanze minerali di cava che il nuovo Piano provinciale cave dovrà rendere disponibili per il decennio 2013 – 2023.

Il dott. Azzoni ha brevemente richiamato le fasi in cui si articola la procedura di Valutazione Ambientale Strategica, collocando in questo quadro l'incontro in corso; ha quindi sintetizzato i principali passaggi metodologici che saranno adottati dall'ufficio cave per l'elaborazione della nuova pianificazione, evidenziando che essa sarà basata sugli indirizzi strategici già deliberati dalla Giunta provinciale, i quali verranno sollecitamente tradotti in criteri operativi ed indicatori da utilizzare per la valutazione delle proposte di nuove aree estrattive; ha quindi informato che l'ufficio cave non valuterà aree da esso stesso individuate e che il sistema valutativo necessita di proposte progettuali chiare, complete e di elevata qualità, da presentare a cura dei soggetti interessati (Aziende estrattive o proprietari dei terreni); ha infine precisato che verranno sicuramente valutate e incluse nella graduatoria prestazionale, da cui scegliere le nuove aree estrattive, solo le proposte che perverranno agli uffici entro 30 giorni dalla pubblicazione sul sito provinciale del documento contenente gli indicatori di valutazione, oggi non ancora adeguatamente perfezionati.

Il dott. Perracino, redattore del Documento di Analisi preliminare, ne ha illustrato i contenuti; questo e la relativa presentazione telematica sono accessibili nelle pagine dedicate al nuovo Piano cave del sito istituzionale della Provincia di Cremona.

Il dott. Daguati, autore dello studio per l'individuazione e la caratterizzazione di tutti i giacimenti sfruttabili del territorio provinciale, ha presentato i contenuti della relazione illustrativa dei risultati della ricerca; la relazione e la relativa presentazione telematica sono accessibili nelle pagine dedicate al nuovo Piano cave del sito istituzionale della Provincia di Cremona.

Il dott. Cremonini Bianchi ha sintetizzato la relazione finale della ricerca finalizzata a determinare il dimensionamento dei volumi di sostanze minerali di cava che il nuovo Piano provinciale cave dovrà rendere disponibili per il decennio 2013 – 2023, elaborata dal prof. Roberto Zoboli e dal dott. Emanuele Cabini dell'Alta Scuola per l'Ambiente dell'Università Cattolica, sottolineando la natura innovativa del metodo adottato e l'elevata qualificazione in discipline econometriche degli autori; la relazione e la relativa presentazione telematica sono accessibili nelle pagine dedicate al nuovo Piano cave del sito istituzionale della Provincia di Cremona.

Il dott. Azzoni ha esposto e commentato gli indirizzi per la pianificazione deliberati dalla Giunta provinciale con atto n. 133 del 3.4.2012; copia dell'atto e la relativa presentazione sono accessibili nelle pagine dedicate al nuovo Piano cave del sito istituzionale della Provincia di Cremona.

Il dott. Cremonini Bianchi ha presentato i fondamenti metodologici del processo di valutazione delle proposte di nuove aree estrattive, basato sui tre fattori produttivo – minerario, morfologico – ambientale – territoriale – paesistico, preferenziale; ha sottolineato che l'eterogeneità degli indicatori permetterà di valutare in modo imparziale tutte le prestazioni di ogni proposta; ha ribadito la necessità di avere dai proponenti documentazione tecnica dotata del grado di dettaglio adeguato a misurare tutte le prestazioni relative ai tre fattori richiamati.

Terminata l'illustrazione della parte tecnica si apre la discussione con i seguenti interventi.

Sig. Bergonzi Assessore Comune di Annicco: chiede come e se potranno essere valutate richieste relative all'ampliamento di laghetti già esistenti con finalità di piscicoltura;

Dott. Cremonini Bianchi: risponde che una simile proposta dovrà essere valutata attraverso gli indicatori individuati per la nuova pianificazione;

Ass. Leoni: propone la valorizzazione del sito, ubicato all'interno del PLIS, attraverso un accordo tra più Comuni limitrofi, al fine di potenziare ed incentivare l'utilizzo naturalistico-ricreativo di tale area;

Ing. Galli: chiede se nei volumi illustrati in precedenza dai relatori sono computate anche le cave di prestito;

Ass. Pinotti: precisa che è stato considerato esclusivamente il fabbisogno ordinario;

Ing. Galli: domanda se nei quantitativi indicati per il futuro approvvigionamento è stata svolta un'analisi delle volumetrie commercializzate fuori dalla provincia di Cremona;

Dott. Cremonini Bianchi: risponde che lo scambio tra province limitrofe con materiali di diversa granulometria permette il soddisfacimento del mercato;

Ing. Galli: riscontra la mancata trattazione della questione relativa ai materiali provenienti dalle regimazioni idrauliche;











Dott. Cremonini Bianchi: l'attuale normativa di riferimento non ci consente di pianificare/autorizzare all'interno di aree appartenenti al demanio.

Alle ore 17.30 si conclude l'incontro della Conferenza.
Cremona, lì 31 maggio 2012.

.

**30 maggio 2012 1° Conferenza di verifica e valutazione (VAS)
relativa al Piano Provinciale Cave della Provincia di Cremona**

NOME	ENTE/ASSOCIAZIONE	PEC/MAIL	FIRMA
Andrè Micheli	Orno Scottò	Amisocortob@pec.it	
Eligio Doneda	Nuova Demì	nuova.demi@provincia.cr.it	
Carlo Maria	" "	" "	
Abbate Giugucido	Cooperativa d'Aclela	" "	
Luca Salani	IMPRESA GIUGUCIDA FRANCESCO	luca.salani@fastwebnet.it	
Giulio Soldi	CIA. CREMONA	giulio.soldi@alice.it	
Gianluca Merini	STUDIO ECONOMIA APPLICATA	vinciguicchi@economiaapplicata.it	
Stefano Antonucci	CONSORZIO BONDICHI AVERNA	stefano@bondichi.it	
Fornasari Stefano	UT. COMUNE POGGIANEGRO CR. 35	stefano.fornasari@comune.poggianegro.cr.it	
Mattia Guastaldi	ARPA	DIRUTTONE NTOCCENTONA, ARPA @ PEC. REGIONE. LOMBARDIA. IT	
Attilio Valsecchi	COMUNE MANTOVANA DI PO	Tecnico @ Comune. Mantova dspa. cr. it	
Orlando Guichè	Comune Madignano	vice sindaco orlandoguichè@comune.madignano.it	
Paolo Valeri	Comune di Crema	paolo@comune.crema.cr.it	
Valeria Negri	Comune di Crema	serviziambiente@comune.crema.cr.it	

NOME	ENTE/ASSOCIAZIONE	MAIL	FIRMA
MARCO LA VEGLIA	AIPO - DO CREMONA	Marco.LaVeglia@aiipo.it	
MAURIZIO FACCHINI	LITHOS SRL	FACCHINI@WEBLITHOS.COM	
SILVIA SPOLA	COMUNE DI ROTHENENSO	UfficioTecnico@comune.rothenenso.cr.it	
MAURO MACCARIANI	COMUNE CASTELLEONE	mauriniurano@comune.castelleone.cr.it	
GABRIELA GALLINI	COMUNE SONCINO	gabrielagalini@gmail.com	
LUCA CLISMANI	COMUNE CASALBOSSONE		
EMILIO EBELLO	LIBERO - PROFIT	ST. Sollicolo@libero.it	
GIULIANA LEON	COMUNE DI GUSCOVA & DRIVAN		
Benedetto Altieri	ASS. COMUNE ARPIGIA	0503 - <small>Comune Arpie</small>	
GREGIO NERI	ARPIGIA TERRE	gripi@arpiaterra.it	
Pini Roberto	Comune - Salsirva		