MANUFATTI

AREE DI OCCUPAZIONE LAVORI

IMPIANTI

TIPOLOGIA PISTA

STRADE / PISTE

PIAZZOLE

ALLARGAMENTI

CONFINI AMMINISTRATIVI

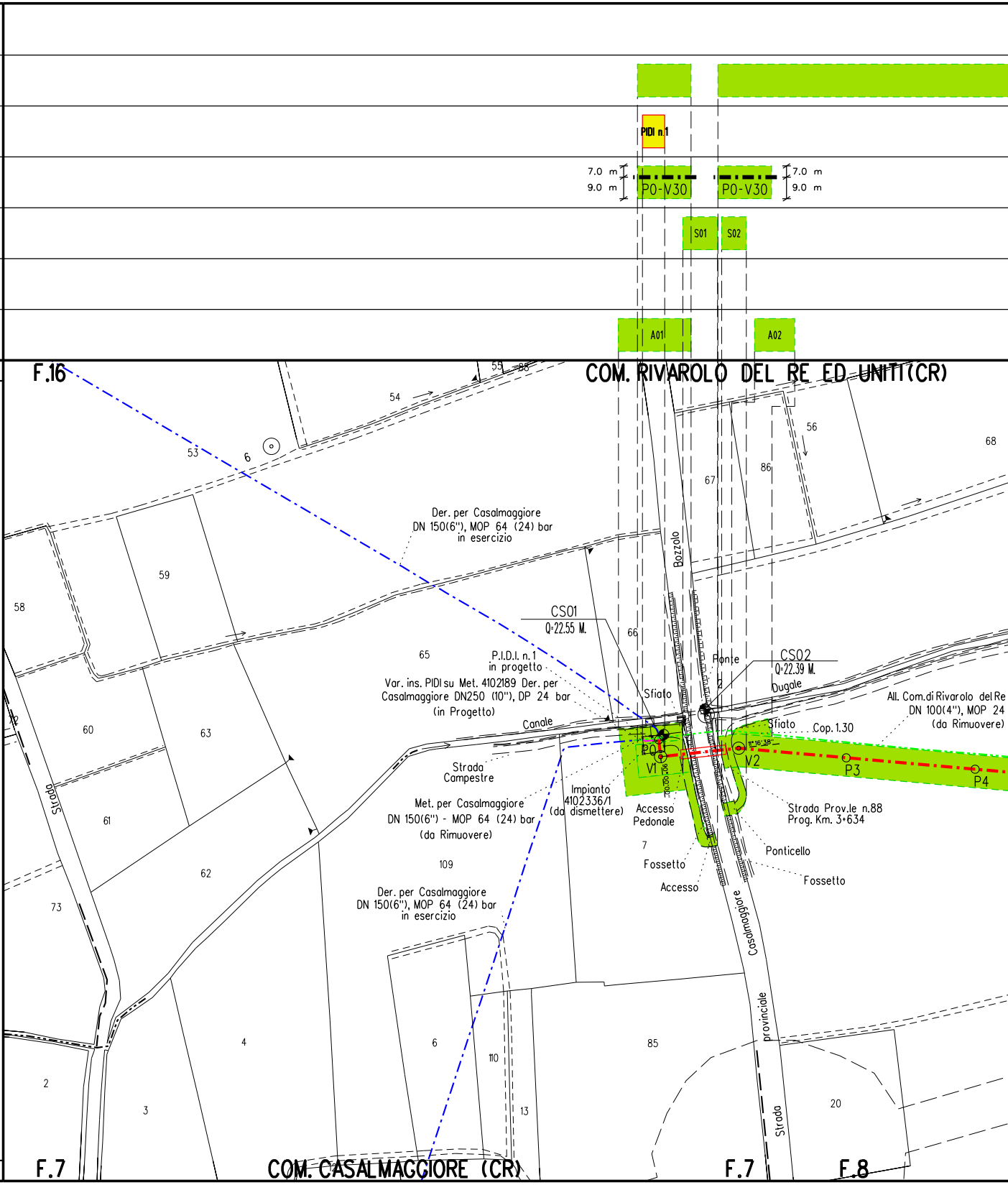
PIDI n.1
7.0 m
9.0 m
P0-V30
P0-V30
7.0 m
9.0 m
S01
S02
A01
A02
F.16
COM. RIVAROLO DEL RE ED UNITI (CR)
54
55
58
53
6
56
68
86
67
59
Der. per Casalmaggiore
DN 150(6"), MOP 64 (24) bar
in esercizio
Bozzolo
58
CS01
Q=22.55 M.
66
65
P.I.D.I. n.1
in progetto
Var. ins. PIDI su Met. 4102189 Der. per
Casalmaggiore DN250 (10"), DP 24 bar
(in Progetto)
Ponte
CS02
Q=22.39 M.
Dugale
All. Com.di Rivarolo del Re
DN 100(4"), MOP 24
(da Rimuovere)
Sfiato
Sfiato
Cop. 1.30
Canale
60
63
P0
V1
V2
P3
P4
11°16'38"
Strada
Campestre
Impianto
4102336/1
(da dismettere)
Met. per Casalmaggiore
DN 150(6") - MOP 64 (24) bar
(da Rimuovere)
Accesso
Pedonale
Strada Prov.le n.88
Prog. Km. 3+634
Strada
61
7
Ponticello
109
Fossetto
Fossetto
Accesso
62
73
Der. per Casalmaggiore
DN 150(6"), MOP 64 (24) bar
in esercizio
Casalmaggiore
4
6
110
85
provinciale
2
3
13
20
Strada
F.7
COM. CASALMAGGIORE (CR)
F.7
F.8

DATI CARATTERISTICI

DATI DI COSTRUZIONE

PRESSIONE DI PROGETTO 24.0 bar
GRADO DI UTILIZZAZIONE DICHIARATO f - 0.30
DIAMETRO PREVALENTE = 250.0 (DN)

REALIZZATO IN CONFORMITA' AL D.M.17/04/2008

RIVESTIMENTO GIUNTI DI SALDATURA

IMPIANTO MUNITO DI POLIFORA PORTACAVI

DATI GENERALI

DN 250 SP 7.8 m

LUNGHEZZA TOTALE IMPIANTO 3430.00 m.

FASE EMISSIONE Permessi

PLANIMETRIA 1:2000

CONFINI AMMINISTRATIVI

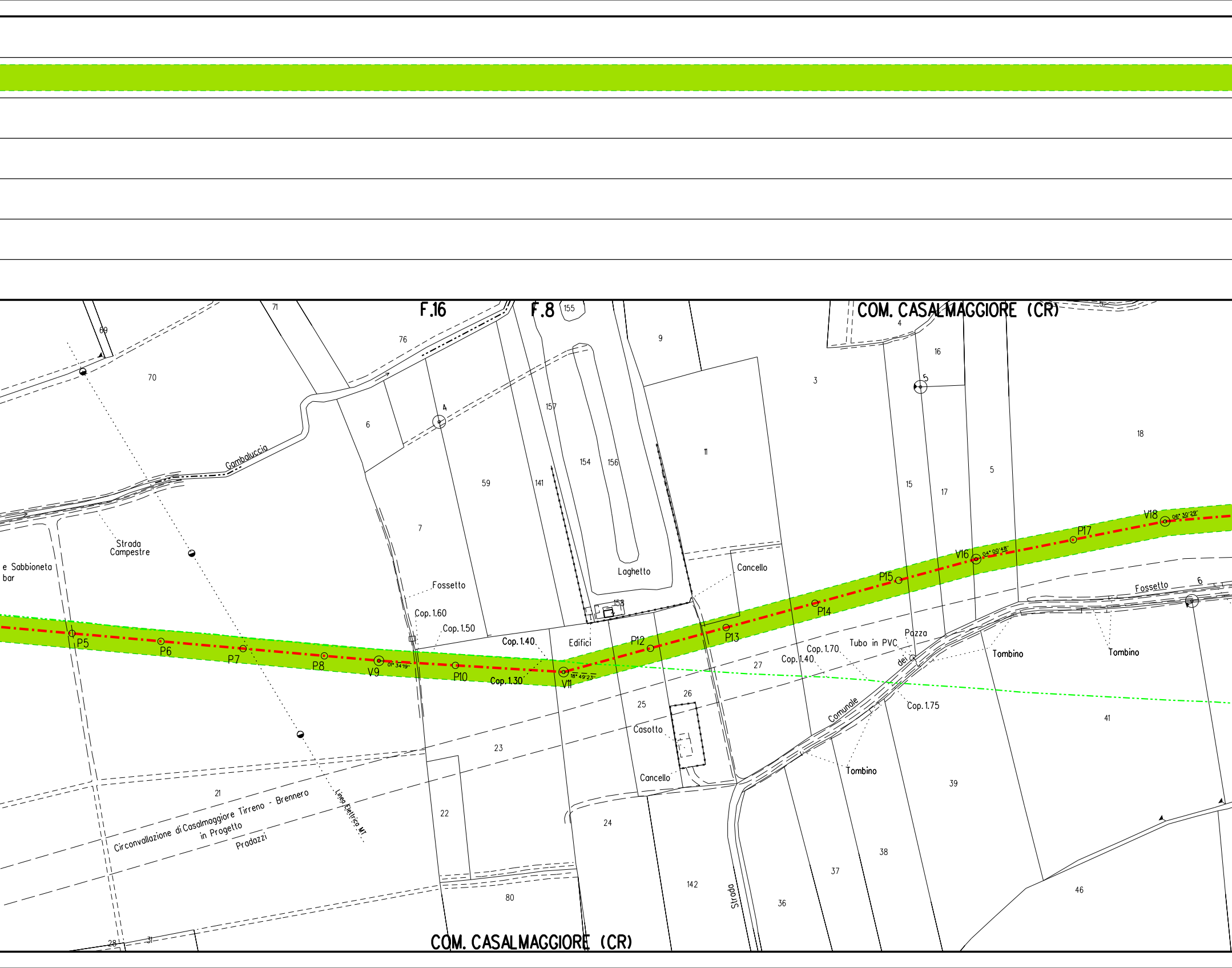
F.16
F.8
COM. CASALMAGGIORE (CR)
69
71
76
155
9
4
16
5
70
4
6
3
157
Gambaluccia
154
156
11
18
59
141
15
17
5
7
Strada
Campestre
V18
06° 30'29''
P17
e Sabbioneta
bar
Laghetto
V16
04° 00'48''
Cancello
Fossetto
P15
Fossetto
6
Cop. 1.60
158
P14
Cop. 1.50
Cop. 1.40
Edifici
P12
P13
Pozza
P5
P6
P7
P8
V9
01° 34'19''
P10
Cop. 1.30
V11
18° 49'23''
Cop. 1.70
Tubo in PVC
Tombino
Tombino
Cop. 1.40
dei
27
Comunale
Cop. 1.75
25
26
41
23
Casotto
Tombino
39
Cancello
21
22
Circonvallazione di Casalmaggiore Tirreno - Brennero
in Progetto
Pradazzi
Linea Elettrica MT
24
38
37
142
Strada
36
46
80
28
31
COM. CASALMAGGIORE (CR)

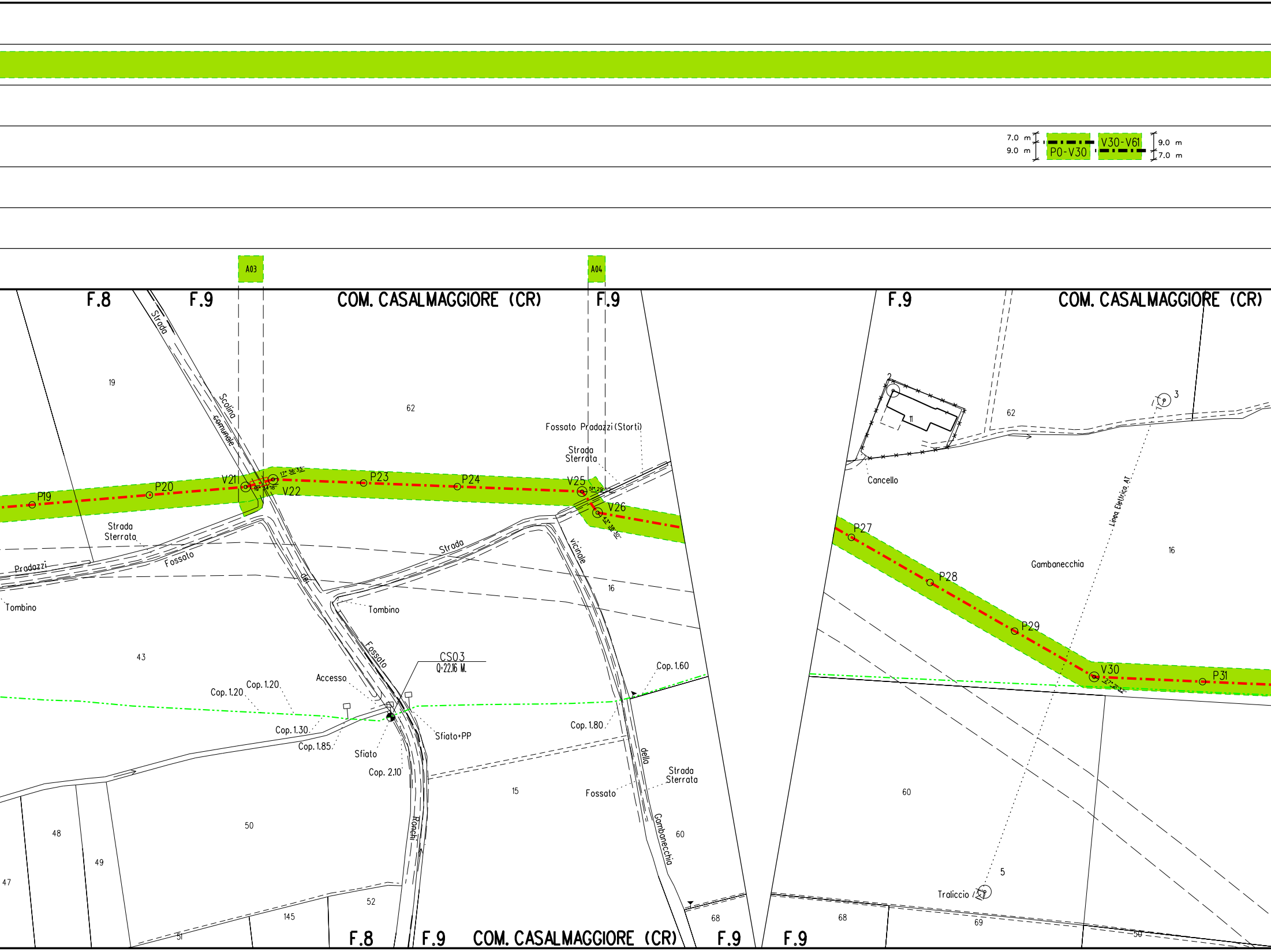
7.0 m
9.0 m
P0-V30
V30-V61
9.0 m
7.0 m
A03
A04
F.8
F.9
COM. CASALMAGGIORE (CR)
F.9
F.9
COM. CASALMAGGIORE (CR)
Strada
Scolina
comunale
19
62
Fossato Pradazzi (Storti)
Strada
Sterrata
P19
P20
V21
16° 34'18''
17° 36'33''
V22
P23
P24
V25
51° 29'52''
V26
43° 38'30''
Strada
Sterrata
Pradazzi
Fossato
Strada
vicinale
del
Tombino
Tombino
16
Fossato
43
CS03
Q-22.16 M.
Accesso
Cop. 1.20
Cop. 1.20
Cop. 1.60
Cop. 1.30
Cop. 1.85
Sfiato
Sfiato+PP
Cop. 1.80
Cop. 2.10
15
della
Strada
Sterrata
Fossato
Ronchi
Gambonecchia
50
48
49
47
60
52
145
51
68
F.8
F.9
COM. CASALMAGGIORE (CR)
F.9
2
11
62
3
Cancello
Linea Elettrica AT
P27
16
Gambanecchia
P28
P29
V30
27° 21'32''
P31
60
5
Traliccio
68
69
50
F.9

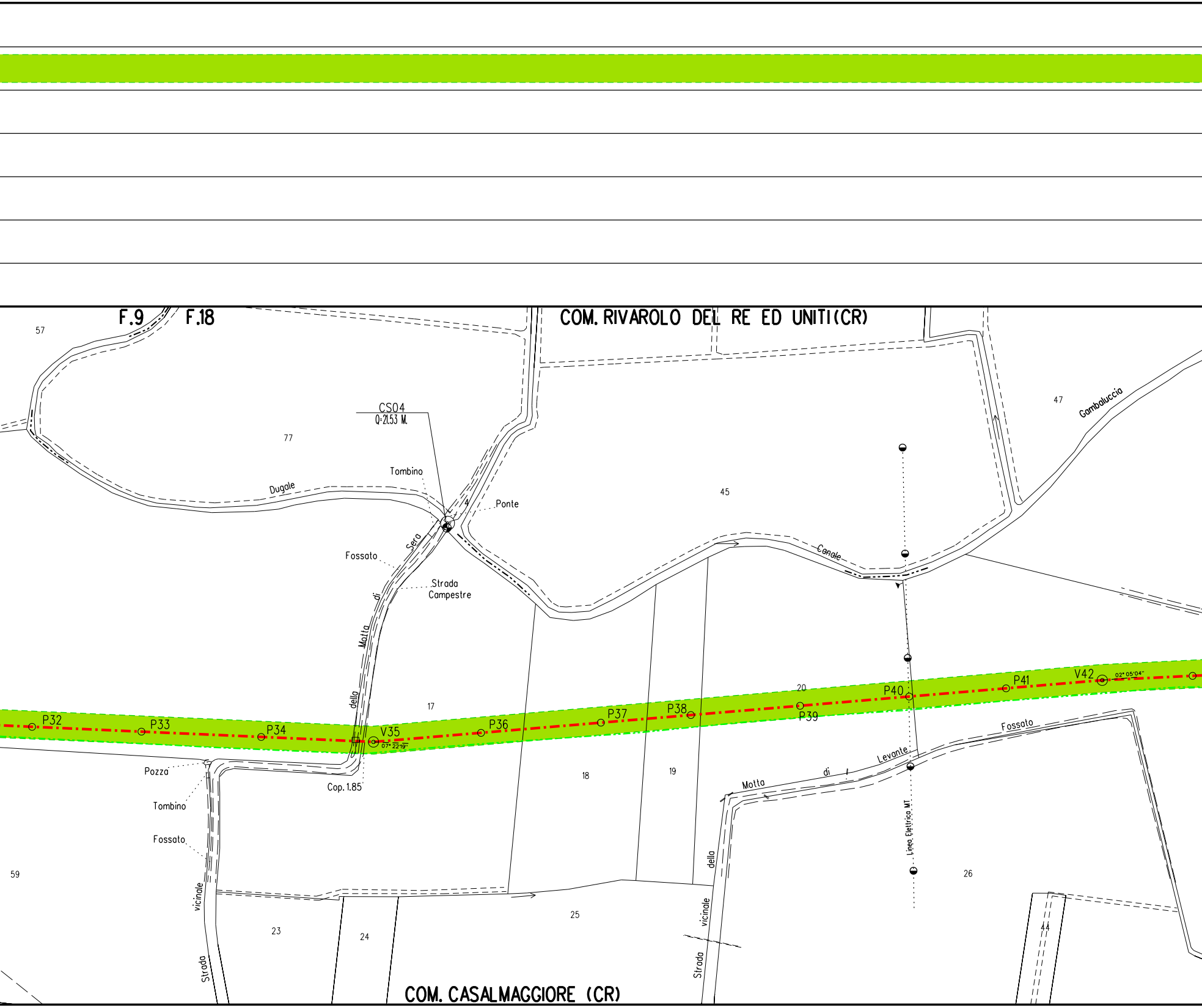
F.9
F.18
COM. RIVAROLO DEL RE ED UNITI(CR)
57
CS04
Q=21.53 M.
77
Tombino
Dugale
4
Ponte
45
47
Gambaluccia
Fossato
Sera
Strada
Campestre
Canale
di
Motta
della
17
P32
P33
P34
V35
07° 22'19"
P36
P37
P38
20
P39
P40
P41
V42
02° 05'04"
Pozza
Cop. 1.85
Tombino
Fossato
18
19
Fossato
Levante
di
Motta
della
Linea Elettrica MT
26
59
vicinale
Strada
23
24
25
vicinale
Strada
44
COM. CASALMAGGIORE (CR)

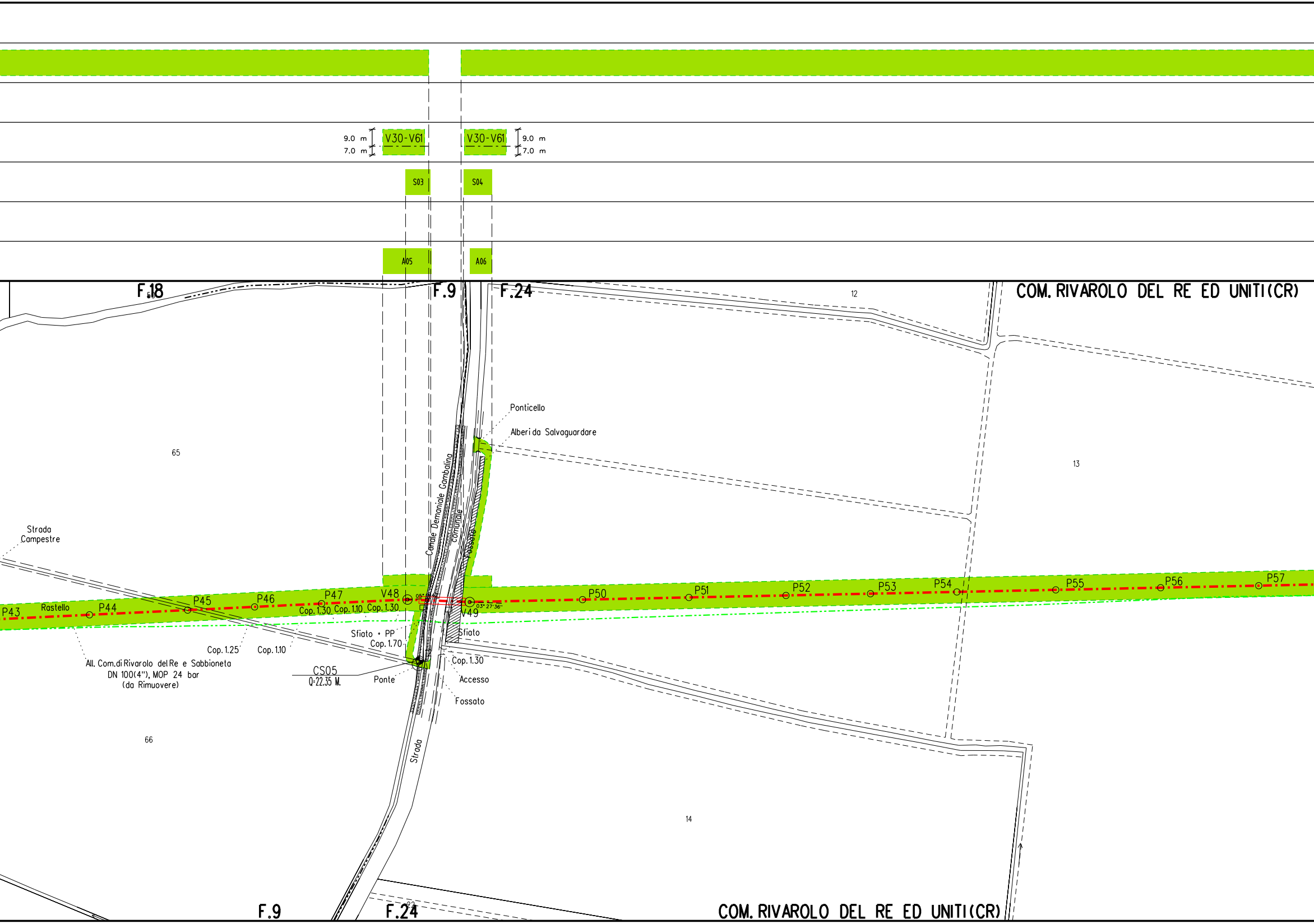
9.0 m
7.0 m
V30-V61
V30-V61
9.0 m
7.0 m
S03
S04
A05
A06
F.18
F.9
F.24
COM. RIVAROLO DEL RE ED UNITI(CR)
12
65
13
Ponticello
Alberi da Salvaguardare
Canale Demaniale Gambolina
Comunale
Fossato
Strada Campestre
P43
Rastello
P44
P45
P46
P47
V48
05°
Cop. 1.30
Cop. 1.10
Cop. 1.30
V49
03° 27'36"
P50
P51
P52
P53
P54
P55
P56
P57
Sfiato + PP
Cop. 1.70
Sfiato
Cop. 1.25
Cop. 1.10
All. Com.di Rivarolo del Re e Sabbioneta
DN 100(4"), MOP 24 bar
(da Rimuovere)
CS05
Q=22.35 M.
Ponte
Cop. 1.30
Accesso
Fossato
66
Strada
14
F.9
F.24
22
COM. RIVAROLO DEL RE ED UNITI(CR)

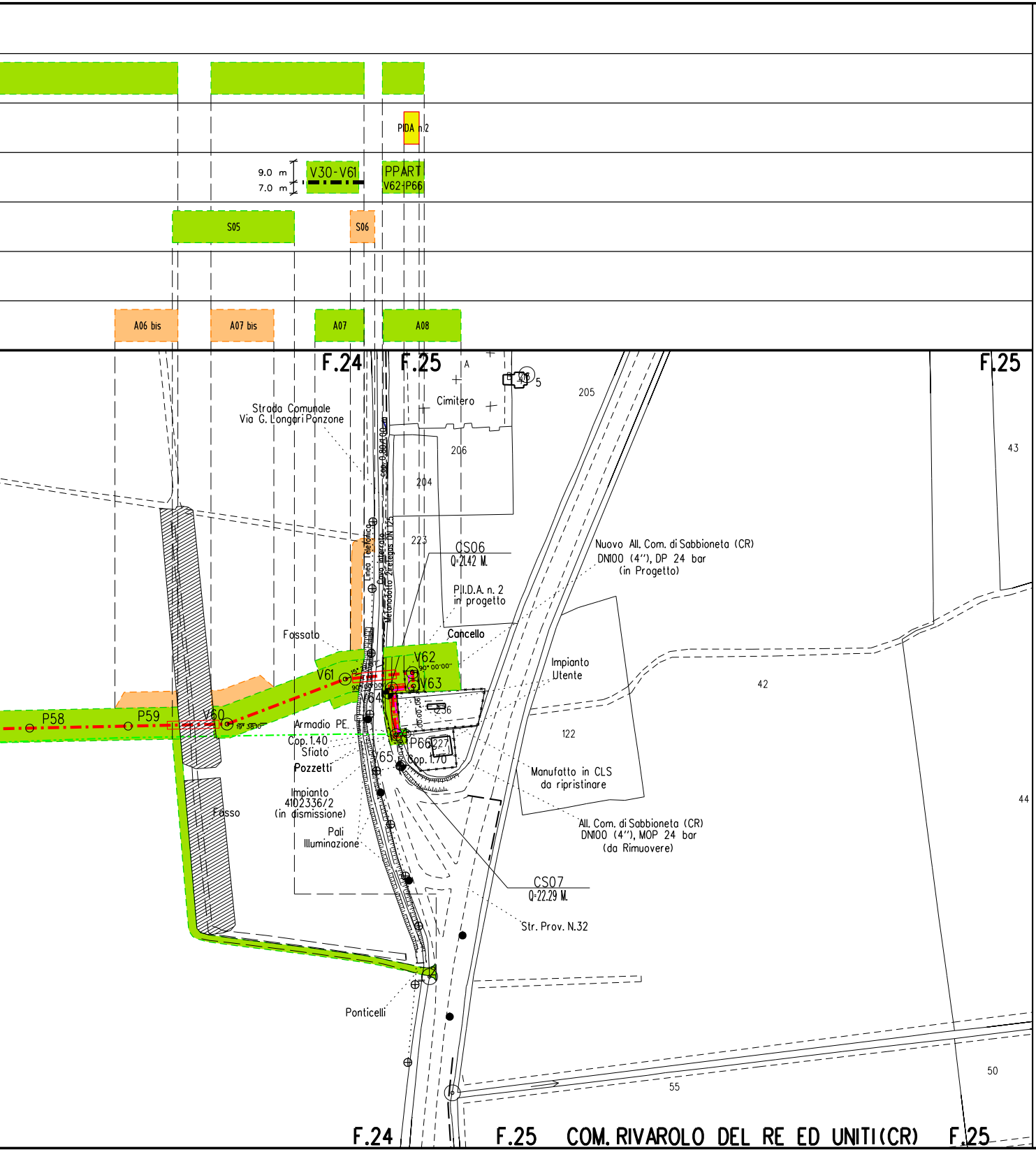
PIDA n.2
9.0 m
7.0 m
V30-V61
PPART
V62-P66
S05
S06
A06 bis
A07 bis
A07
A08
F.24
F.25
F.25
A
215
5
205
Cimitero
Strada Comunale
Via G. Longari Ponzone
206
204
43
Linea Telefonica
Cavo interrato
Metanodotto Ziretegas DN 125
cop. 0.80/1.00
223
CS06
Q=21.42 M.
Nuovo All. Com. di Sabbioneta (CR)
DN100 (4"), DP 24 bar
(in Progetto)
P.I.D.A. n. 2
in progetto
Cancello
Fossato
Impianto
Utente
V62
90° 00'00"
V63
V61
15°
42
V64
256
P58
P59
V60
19° 38'10"
Armadio PE
Cop. 1.40
Sfiato
Pozzetti
P66
227
Cop. 1.70
V65
122
Manufatto in CLS
da ripristinare
Impianto
4102336/2
(in dismissione)
Fosso
44
Pali
Illuminazione
All. Com. di Sabbioneta (CR)
DN100 (4"), MOP 24 bar
(da Rimuovere)
CS07
Q=22.29 M.
Str. Prov. N.32
Ponticelli
50
55
F.24
F.25
COM. RIVAROLO DEL RE ED UNITI(CR)
F.25

LEGENDA

SIMBOLOGIA TEMATICA

🟩	Aree di occupazione temporanea
7.0 m 9.0 m	Pista Normale
9.0 m 7.0 m	Pista Invertita
PPART	Pista Particolare
A	Allargamenti in corrispondenza di fiumi/infrastrutture esistenti
S	Strade di accesso provvisorie alle aree
A	Nuovi Allargamenti in corrispondenza di esistenti (Integrazione alle Aree di occu
S	Nuove Strade di accesso provvisorie a (Integrazione alle Aree di occupazione
▨	Alberi da salvaguardare
IMP	Impianto in progetto

SIMBOLOGIA DI LINEA

🟥	Met. Pot. All. Comune di Rivarolo del Re (CR) DN 250 (14") in progetto
🟥	Condotte in tubo di protezione
🟥	Condotte in cunicolo
🟩	Condotte derivate in dismissione
🟦	Metanodotti in esercizio
🟪	Altri metanodotti in progetto
◎ Vn	**Vertice**
○ Pn	**Picchetto**

NOTA: Fogli catastali aggiornati a Ottobre 2021 di passaggio

fiumi/infrastrutture
pazione temporanea)

lle aree di passaggio
temporanea)

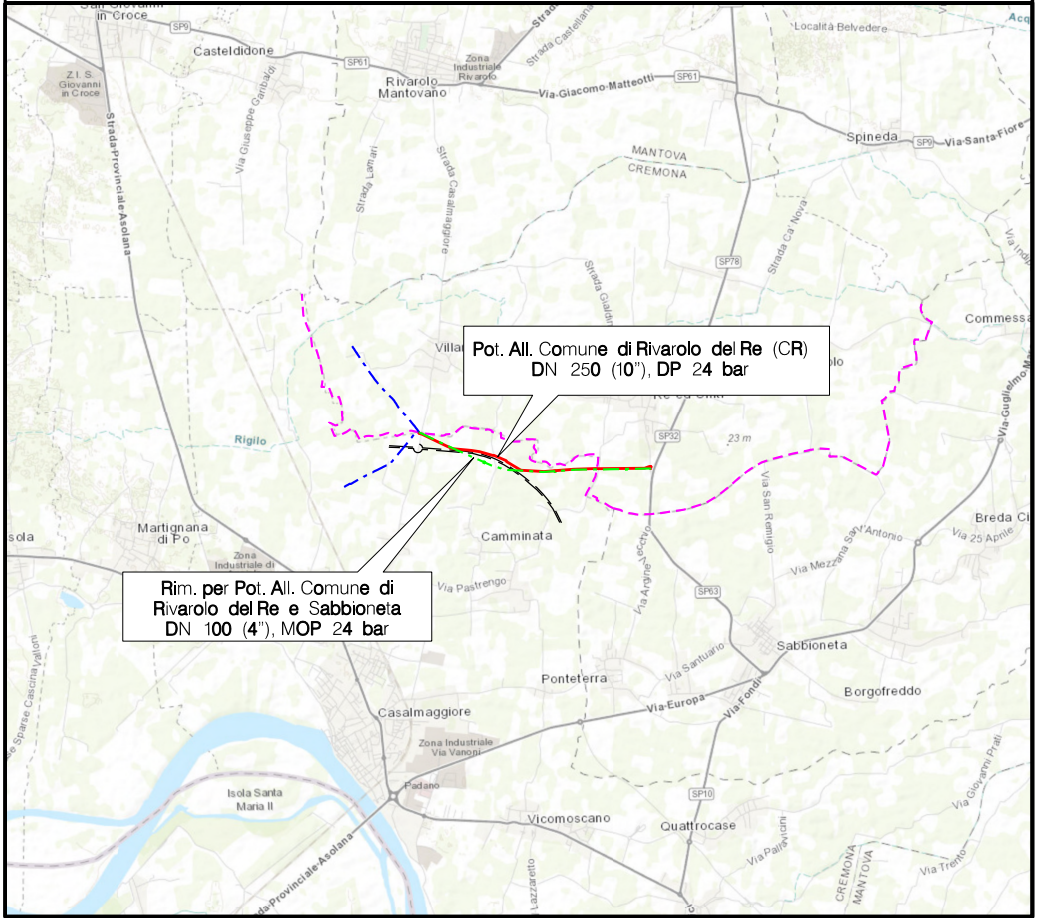
San Giovanni in Croce
SP9
Casteldidone
Z.I. S. Giovanni in Croce
SP61
Rivarolo Mantovano
Zona Industriale Rivarolo
Via Giacomo Matteotti
SP61
Località Belvedere
Spineda
SP9
Via Santa Fiore
MANTOVA
CREMONA
Strada Provinciale Asolana
Via Giuseppe Garibaldi
Strada Lamari
Strada Casalmaggiore
Strada Ca' Nova
SP78
Strada Gialdo
Commessa
Rigilo
SP32
23 m
Via San Remigio
Martignana di Po
Zona Industriale di
Camminata
Via Pastrengo
Via Argine Vecchio
SP63
Via Mezzana
Via Sant'Antonio
Breda Ci
Via 25 Aprile
Sabbioneta
Via Santuario
Ponteterra
Via Europa
Via Fondi
Borgofreddo
Casalmaggiore
Zona Industriale Via Vanoni
Padano
Isola Santa Maria II
Strada Provinciale Asolana
Vicomoscano
SP10
Quattrocase
Via Pallavicino
CREMONA
MANTOVA
Via Trento
Via Giovanni Prati
Via Guglielmo Marconi

Pot. All. Comune di Rivarolo del Re (CR)
DN 250 (10"), DP 24 bar

Rim. per Pot. All. Comune di
Rivarolo del Re e Sabbioneta
DN 100 (4"), MOP 24 bar

COROGRAFIA Scala 1:150.000

Nei Comuni di CASALMAGGIORE, RIVAROLO DEL RE ED UNITI

Ingegnere ROCCO V. MONACO

1	24-11-2022	INTEGRAZIONE: EMISSIONE PER OTTIMIZZAZIONE ATTRAVERSAMENTO (P59-V60)	G.BIOCCA	V.GASPERINI	A.BRUNI M.AGOSTINI
0	31-01-2022	EMISSIONE	G.BIOCCA	V.GASPERINI	A.BRUNI M.AGOSTINI
Rev.	DATA	DESCRIZIONE	ELABORATO	VERIFICATO	APPROVATO AUTORIZZATO

Proprietario

snam

Progettista

T.EN TECHNIP ENERGIES

Rif.: 201064C-701-DW-3252-0055
T.EN ITALY SOLUTIONS S.p.A.

COMMESSA	CODICE TEC.
NQ/R21113/L01	21035

DIS. N.
PG-PL-12E-00102

POT. ALL. COM. DI RIVAROLO DEL RE (CR)
DN 250 (10"), DP 24 bar

REVISIONE 1

PLANIMETRIA CATASTALE
CON AREE DI OCCUPAZIONE LAVORI (INTEGRAZIONE)

FG. 1 DI 1

SCALA 1:2000

Il presente disegno e' di proprieta' aziendale - La Societa' tutelera' i propri diritti a termine di legge.